









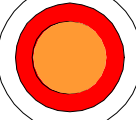





LEGENDA:

-  HRANICE ŘEŠENÉHO ÚZEMÍ OBCE
-  HRANICE KATASTRÁLNÍHO ÚZEMÍ
-  KORIDOR - ZÁMĚRY V OBLASTI DOPRAVNÍ INFRASTRUKTURY
-  ROZVOJOVÁ OSA
-  SPECIFICKÁ OBLAST
-  LOKÁLNÍ BIOCENTRUM
-  REGIONÁLNÍ BIOCENTRUM
-  LOKÁLNÍ BIODORIDOR
-  REGIONÁLNÍ BIODORIDOR
-  NADREGIONÁLNÍ BIODORIDOR
-  OBEC S OBČANSKOU VYBAVENOSTÍ OKRESNÍHO MĚSTA
-  OBEC S VYŠŠÍ OBČANSKOU VYBAVENOSTÍ
-  OBEC SE ZÁKLADNÍ OBČANSKOU VYBAVENOSTÍ
-  VAZBY K OBČM S VYŠŠÍ KATEGORIÍ VYBAVENOSTI

Územní plán Veselíčko

ODŮVODNĚNÍ ÚZEMNÍHO PLÁNU		VÝKRES ŠÍŘŠÍCH VZTAHŮ	
PROJEKTOVÝ ATELIÉR AD s.r.o. ING. ARCH. JAROSLAV DANĚK			
HUSOVA 4, Č. BUDĚJOVICE, 370 01, TEL. 387 312 514, 605 277 998 www.atelierad.cz, atelierad@atelierad.cz, IČ 25194771, DIČ CZ25194771			
ZPRACOVATEL: ING. ARCH. JAROSLAV DANĚK			
KRESLIL: LUKÁŠ HOLEMÝ			
ČÍSLO ZAKÁZKY: 27_2019	ČÍSLO VÝKRESU:	ČÍSLO PARÉ:	
DATUM: Září 2020	5	1	
MĚŘÍTKO: 1 : 50 000			

RAZÍTKA A PODPISY:

ZÁZNAM O ÚČINNOSTI

DATUM NABYTÍ ÚČINNOSTI	
POŘIZOVATEL	SPRÁVNÍ ORGÁN, KTERÝ ÚP VYDAL
OBECNÍ ÚŘAD VESELÍČKO ING. MIROSLAV SLÁDEK Oprávněná úřední osoba pořizovatele	ZASTUPITELSTVO OBCE VESELÍČKO
RAZÍTKO A PODPIS:	RAZÍTKO A PODPIS:

