
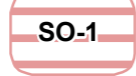



# koordináčn vkres

## odvodnn zmny . 1 uzemnho plnu Petnice

### Legenda







-  řešen uzem zmny . 1
-  zastavn uzem k 1. 1. 2015
-  zastaviteln plocha
-  uzemn rezerva

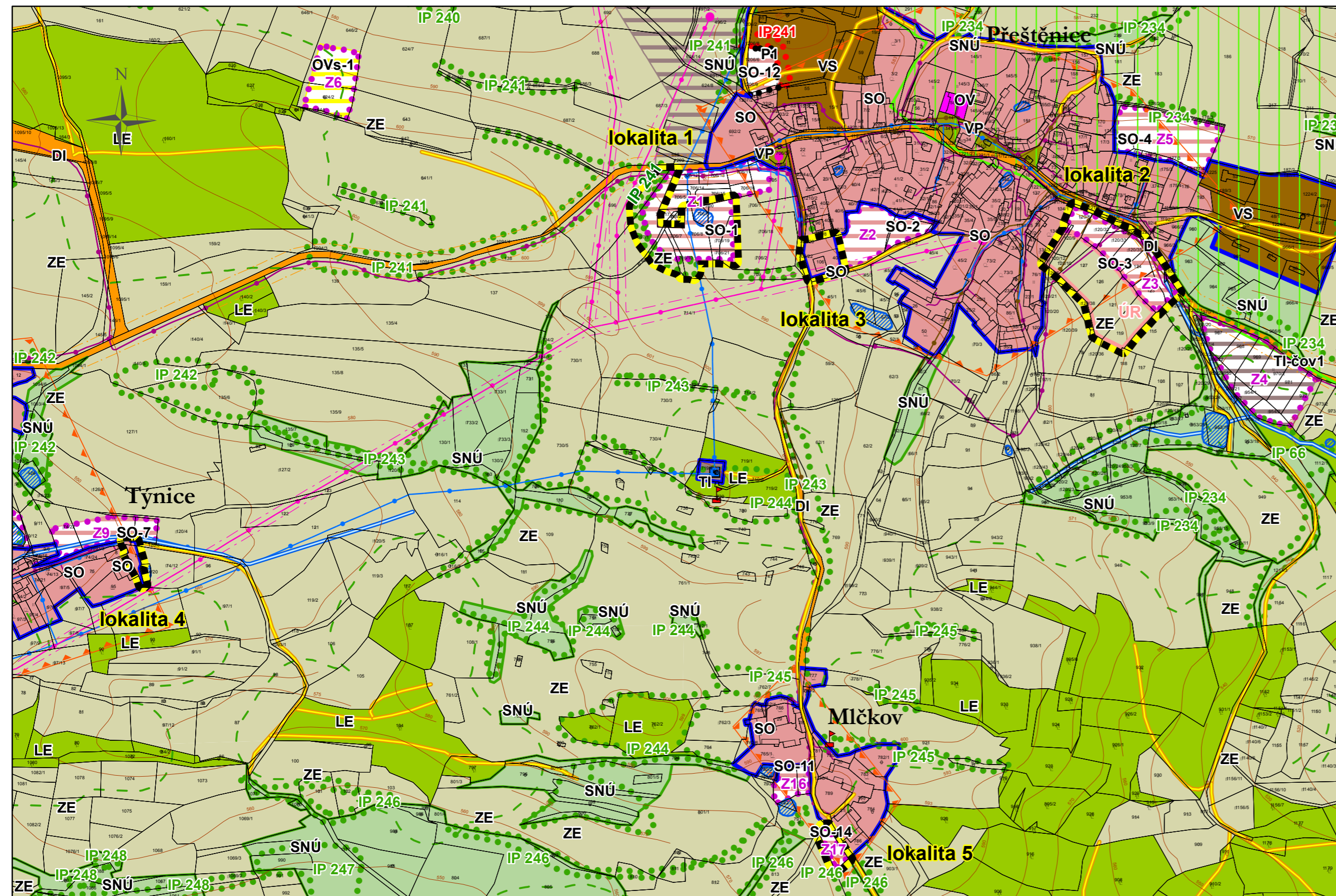
- |  |  |                |
|--|--|----------------|
| <b>plochy stabilizovan</b>  | <b>plochy zmn</b>   |                |
|  SO |  SO-1 | smšen obytn |
|  ZE |  | zemdlsk     |

### SES

-  interakn prvek

### dležit omezen v uzem

-  elektrick stanice
-  elektrick veden vysokho napt
-  ochrann psma elektrizan soustavy
-  komunikan veden vetn ochrannho psma
-  vodovod vetn ochrannho psma
-  vodojem
-  kanalizace vetn ochrannho psma
-  mstn a uelov komunikace
-  ochrann psma silnic
-  vodn plocha
-  vodn tok
-  vzdlenost 50 m od okraje lesa
-  prodn park
-  uzem archeologickch nlez
-  vznamn vyhldkov bod
- zraniteln oblast - cel řešen uzem



## C - koordináčn vkres

### odvodnn zmny . 1 uzemnho plnu Petnice

<b>UPLAN S.R.O.</b> Vlastibf 21, 392 01 Sobslav	raztko projektant
datum vyhotoven: listopad 2015	
vypracoval: Ing. Vlastiml Smtka	
odpovdn projektant: Ing. arch. Jaroslav Polek	
slo par:	