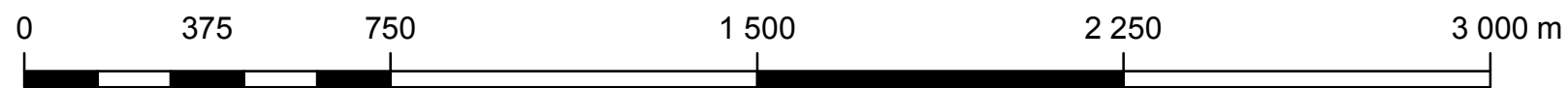
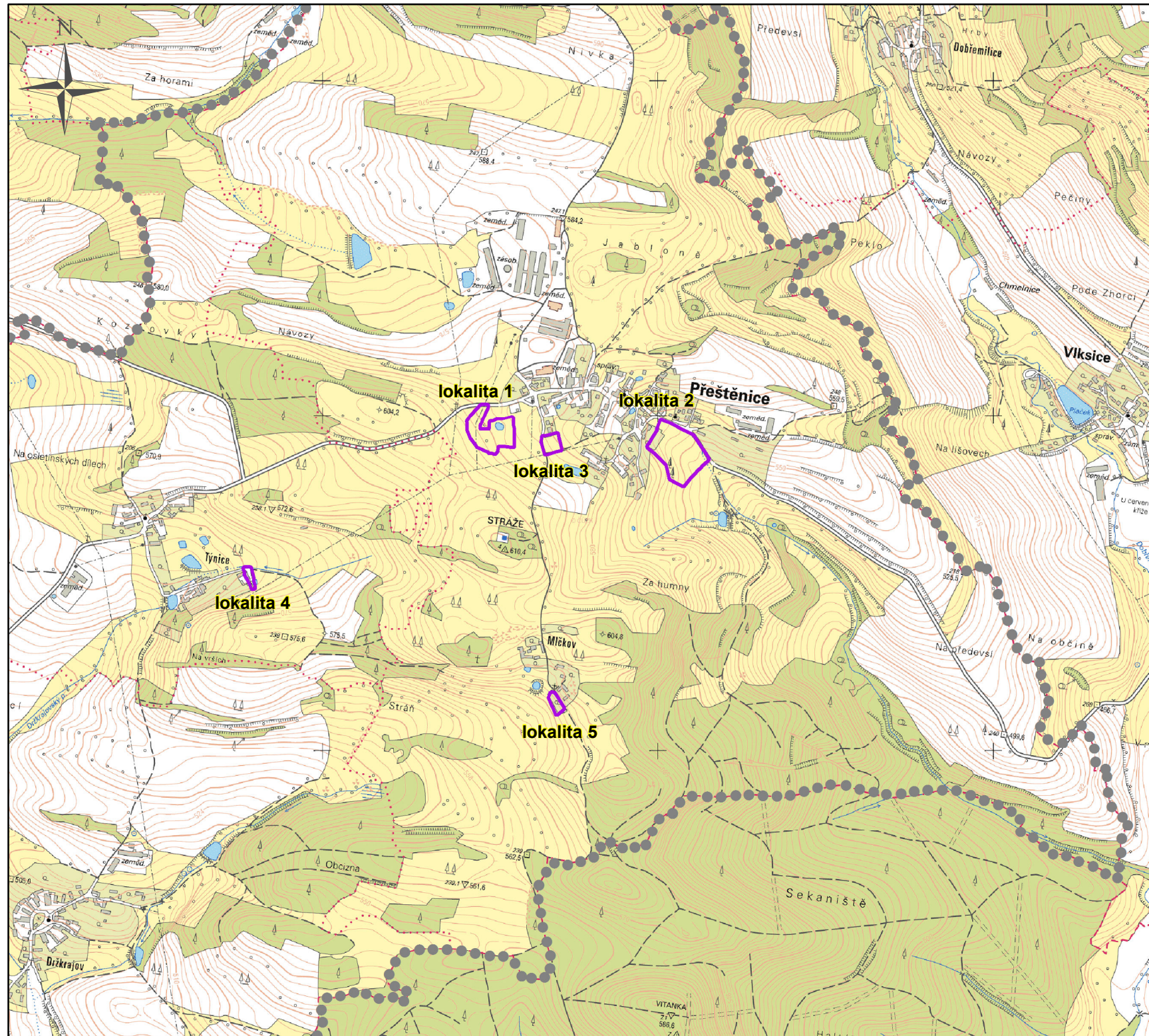


D - schéma umístění řešených území

odůvodnění změny č. 1 územního plánu Přestěnice




měřítko 1:15 000

Legenda



správní území obce



řešená území změny č. 1

| | |
|---|--------------------|
| UPLAN S.R.O. Vlastibůf 21, 392 01 Soběslav | razítko projektant |
| datum vyhotovení: listopad 2015 | |
| vypracoval: Ing. Vlastimil Smítka | |
| odpovědný projektant: Ing. arch. Jaroslav Poláček | |
| číslo paré: | |