



### HRANICE

ozn. popis



 hranice řešeného území

 hranice lokality

### ZÁZNAM O ÚČINNOSTI

vydávající správní orgán: zastupitelstvo obce Okrouhlá  
datum nabytí účinnosti:  
pořizovatel: městský úřad Milevsko  
oprávněná osoba pořizovatele: Ing. Hana Pejřilová

### KONCEPCE PROSTOROVÉHO USPOŘÁDÁNÍ

číslo lokality	výšková regulace zástavby [m]	intenzita využití stavebních pozemků minimální podíl zeleně [%]	rozměr vymezení pro vymezování stavebních pozemků [m2]	charakter a struktura zástavby
	max. 7	min. 25	není stanoveno	částečně uspořádaná struktura zástavby
	max. 7	min. 50	min. 700	volná struktura zástavby

### VÝKRES URBANISTICKÉ KONCEPCE NÁVRH PRO VYDÁNÍ

ZHOTOVITEL

Ing. Jan Šíma, Ing. arch. Filip Dubský

MĚŘITKO

1: 5 000