





























ZÁZNAM O ÚČINNOSTI	
správní orgán vydávající změnu územního plánu:	
zastupitelstvo obce Stehlovice	
pořadové číslo poslední změny:	
1	
datum nabytí účinnosti poslední změny:	
...	
pořizovatel:	
Městský úřad Milevsko	
odbor regionálního rozvoje	
oprávněná osoba pořizovatele:	
Ing. Hana Peřilová	
vedoucí odboru regionálního rozvoje	

PLOCHY S ROZDÍLNÝM ZPŮSOBEM VYUŽITÍ				
stav	návrh	funkční využití	index	
		plochy smíšené obytné		S
		plochy občanského vybavení	obecné	Ov
			sport	Os
		plochy výroby a skladování		V
		plochy veřejných prostranství		Po
		plochy dopravní infrastruktury	silniční doprava	Ds
			drážní doprava	Dz
		plochy technické infrastruktury		T
		plochy vodní a vodohospodářské		VV
			orná půda	Zo
		plochy zemědělské	trvalé travní porosty	Zt
			zahrady	Zz
		plochy lesní		L
		plochy smíšené nezastavěného území		N

LEGENDA		
stav	návrh	popis
		hranice správního území obce
		zastavěné území (vymezeno k 1.6.2011)
		zastavitelné plochy
		plocha přestavby
		plocha asanace

LIMITY VYUŽITÍ ÚZEMÍ - DOPRAVNÍ INFRASTRUKTURA		
stav	návrh	popis
		silnice III. třídy včetně ochranného pásma
		silnice místní a účelové
		železnice celostátní včetně ochranného pásma
		cyklotrasa

LIMITY VYUŽITÍ ÚZEMÍ - TECHNICKÁ INFRASTRUKTURA		
stav	návrh	popis
		radiové směrové spoje včetně ochranného pásma
		komunikační vedení včetně ochranného pásma
		vodojem
		elektrické vedení včetně ochranného pásma
		trafostanice včetně ochranného pásma

LIMITY VYUŽITÍ ÚZEMÍ - KULTURNÍ A URBANISTICKÉ HODNOTY		
stav	návrh	popis
		nemovitá kulturní památka včetně ochranného pásma
		rozhledna včetně hranice pro její umístění

LIMITY VYUŽITÍ ÚZEMÍ - PŘÍRODA A KRAJINA		
stav	návrh	popis
		NATURA2000 - ptačí oblast
		vzdálenost 50 m od hranice lesa

LIMITY VYUŽITÍ ÚZEMÍ - OSTATNÍ		
stav	návrh	popis
		stará ekologická zátěž
		objekt důležitý pro obranu státu
		území archeologických nálezů II. kategorie

ÚZEMNÍ SYSTÉM EKOLOGICKÉ STABILITY		
stav	návrh	popis
		lokální biocentrum
		lokální biokoridor
		interakční prvky

KOORDINAČNÍ VÝKRES		
ÚPLNÉ ZNĚNÍ ÚZEMNÍHO PLÁNU STEHLOVICE PO VYDÁNÍ JEHO ZMĚNY Č. 1		
schvalující orgán	Obec Stehlovice	příloha č. 2
pořizovatel	MěÚ Milevsko - odbor regionálního rozvoje	měřítko 1: 5 000
vypracoval	Studio MAP s.r.o.	datum 5.8.2020
		č. výkresu 4