

# ÚZEMNÍ PLÁN BERNARTICE

## II. ODŮVODNĚNÍ ÚZEMNÍHO PLÁNU

### II.2. VÝKRES ŠIRŠÍCH VZTAHŮ M 1:50 000

KATASTRÁLNÍ ÚZEMÍ:  
BERNARTICE u MILEVSKA, BILINKA, BOJENICE, JESTŘEBICE,  
KOLIŠOV, RAKOV u SVATKOVIC, SRLÍN, SVATKOVICE a ZBĚŠICE

## LEGENDA

HRANICE A ZNAČENÍ	
	HRANICE ŘEŠENÉHO ÚZEMÍ
	HRANICE SPR. OBVODŮ OBCÍ S ROZŠÍŘ. PŮSOBNOSTÍ NA ÚZEMÍ Č.R.-JIHOČESKÝ KRAJ
	HRANICE A POPIS SPRÁVNÍHO ÚZEMÍ OBCE
	HRANICE A POPIS KATASTRÁLNÍHO ÚZEMÍ

OCHRANA PŘED ZÁPLAVAMI	
	VYHLÁŠENÉ ZÁPLAVOVÉ ÚZEMÍ

TECHNICKÁ INFRASTRUKTURA		
STAV	NÁVRH	
		VEDENÍ EL. ENERGIE VVN 110kV
		PLYNOVOD VTL
		REGULAČNÍ STANICE PLYNU
		PRODUKTOVOD
		OCHRANNÉ PÁSMO PRODUKTOVODU
		RADIOVÉ SMĚROVÉ SPOJE

CELÉ ŘEŠENÉ ÚZEMÍ

LETECKÝ KORIDOR - LK TRA 77 MILEVSKO od 1000 ft

CELÉ SPRÁVNÍ ÚZEMÍ JE SITUOVÁNO VE VZDUŠNÉM PROSTORU MO ČR

OCHRANNÉ PÁSMO LETECKÉHO KORIDORU LK TRA 77 MILEVSKO od 1000 ft

ARCHEOLOGICKÉ NÁLEZY III. KATEGORIE (MIMO ZÓNY I A II)

OBLAST KRAJINNÉHO RÁZU














OBLAST SE ZHORŠENOU KVALITOU OVZDUŠÍ

ÚTVAR PODZEMNÍCH VOD

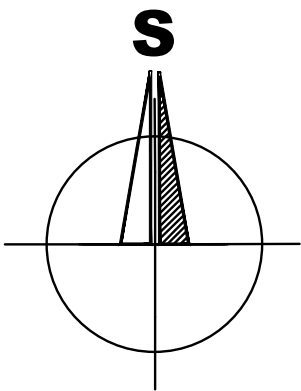
ÚTVAR POVRCHOVÝCH VOD TEKOUČÍCH

ZRANITELNÁ OBLAST

ZÁZNAM O ÚČINNOSTI	
Vydávající správní orgán: ZASTUPITELSTVO MĚSTYSE BERNARTICE	Datum nabytí účinnosti ÚP: 13. 1. 2020
Požizovatel: Úřad městyse BERNARTICE Oprávněná úřední osoba pořizovatele: jméno a příjmení: Ing. LENKA ŠÍMOVÁ funkce: fyzická osoba s osvědčením zvláštní odborné způsobilosti, na základu smlouvy s obcí podpis: jméno a příjmení: PAVEL SOUHRADA funkce: starosta obce Bernartice, zastupitel určený pro spolupráci s pořizovatelem podpis:	Otisk úředního razítka pořizovatele:

ÚSES A OCHRANA PŘÍRODY A KRAJINY		
STAV	NÁVRH	
		BIOKORIDOR NADREGIONÁLNÍ (DLE ZÚR JČK)
		BIOCENTRUM REGIONÁLNÍ (DLE ZÚR JČK)
		BIOKORIDOR REGIONÁLNÍ (DLE ZÚR JČK)
		BIOCENTRUM LOKÁLNÍ DLE ÚP BERNARTICE
		BIOKORIDOR LOKÁLNÍ DLE ÚP BERNARTICE
		NATURA 2000 - EVL LUŽNICE A NEŽÁRKA CZ0313106
		NATURA 2000 - PTO ÚDOLÍ VLTAVY A OTAVY CZ0311034
		MIGRAČNĚ VÝZNAMNÁ ÚZEMÍ
		DÁLKOVĚ MIGRAČNÍ KORIDORY
		PŘÍRODNÍ PARK PLZINY
		PŘÍRODNÍ PAMÁTKA

DOPRAVNÍ INFRASTRUKTURA		
STAV	NÁVRH	
		SILNICE I. TŘÍDY
		SILNICE II. TŘÍDY
		SILNICE III. TŘÍDY
		KORIDOR DOPRAVY - SILNICE I/29
		ŽELEZNIČNÍ TRAŤ REGIONÁLNÍ
		OCHRAN. PÁSMO LETECKÉHO KORIDORU LK TRA 77 MILEVSKO od 1000 ft
		DÁLKOVÁ CYKLOTRASA II. TŘÍDY (NADREGIONÁLNÍ)



BRŮHA A KRAMPERA, ARCHITEKTI, spol. s r. o.  
PROJEKČNÍ A INŽENÝRSKÁ KANCELÁŘ, RIEGROVA 1745/59, 370 01 Č. BUDĚJOVICE tel: 387425213 info@bkarchitekti.cz

	VEDOUcí PROJEKTANT	ZODPOVĚDNÝ PROJEKTANT	KRESLIL
	ING. ARCH. J. BRŮHA	ING. ARCH. J. BRŮHA	ING. VERONIKA PICKOVÁ
		ING. VERONIKA PICKOVÁ	
POŘIZOVATEL Úřad městyse Bernartice, Náměstí svobody č.p. 33, 398 43 Bernartice			
AKCE			ČÍSLO VÝKRESU
ÚZEMNÍ PLÁN BERNARTICE			II.2.
			ČÍSLO PARÉ
VÝKRES VÝKRES ŠIRŠÍCH VZTAHŮ			
STUPEŇ OOP	MĚŘITKO	1:50 000	DATUM 01/2020
FORMÁT 4xA4	ČÍSLO ZAKÁZKY	17-079.4	