

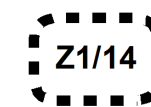


hlavní výkres

změna č. 1 ÚPO Kovářov

lokality Z1/14

LEGENDA

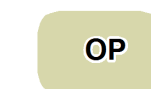


řešené území



zastavitelné plochy

plochy stávajícího využití



orná půda

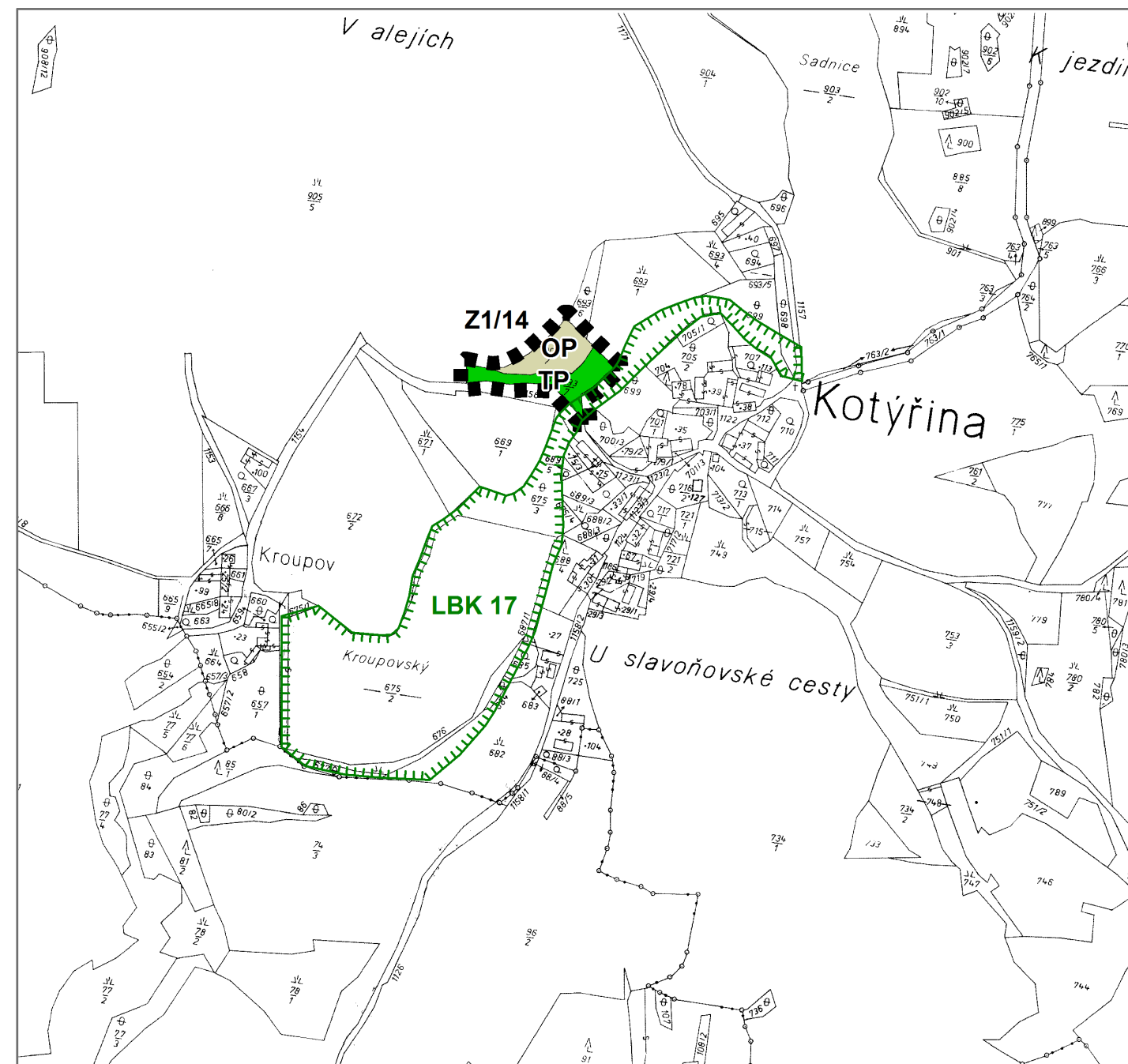


kulturní travní porosty

Územní systém ekologické stability



hranice biokoridoru - funkční



0 100 200 400 600 800 metry

měřítko 1:5 000

Záznam o účinnosti

vydávající správní orgán: Zastupitelstvo obce Kovářov	číslo jednací: 2011/4/29/5
datum vydání: 16. května 2011	datum nabytí účinnosti: 31. května 2011
oprávněná úřední osoba pořizovatele jméno a příjmení: Ing. Vlastimil Smítka funkce: pracovník společnosti UPLAN, s. r. o., která vykonává územně plánovací činnost podpis:	otisk úředního razítka pořizovatele
Za Obecní úřad Kovářov jméno a příjmení: Pavel Hroch funkce: starosta obce Kovářov podpis:	

UPLAN S.R.O.

Vlastibůf 21, 392 01 Soběslav

datum vyhotovení: **květen 2011**

vypracovali:

Ing. Pavla Kodadová,
Ing. Vlastimil Smítka

odpovědný projektant:

Ing. arch. Jaroslav Poláček

číslo paré:

razítko projektant