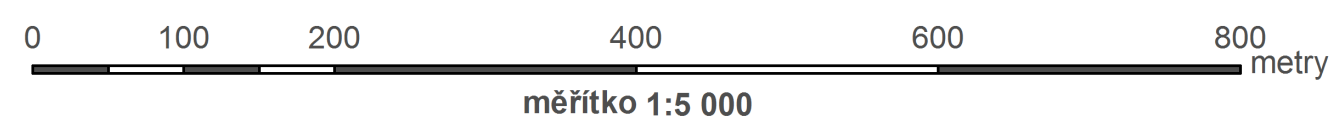
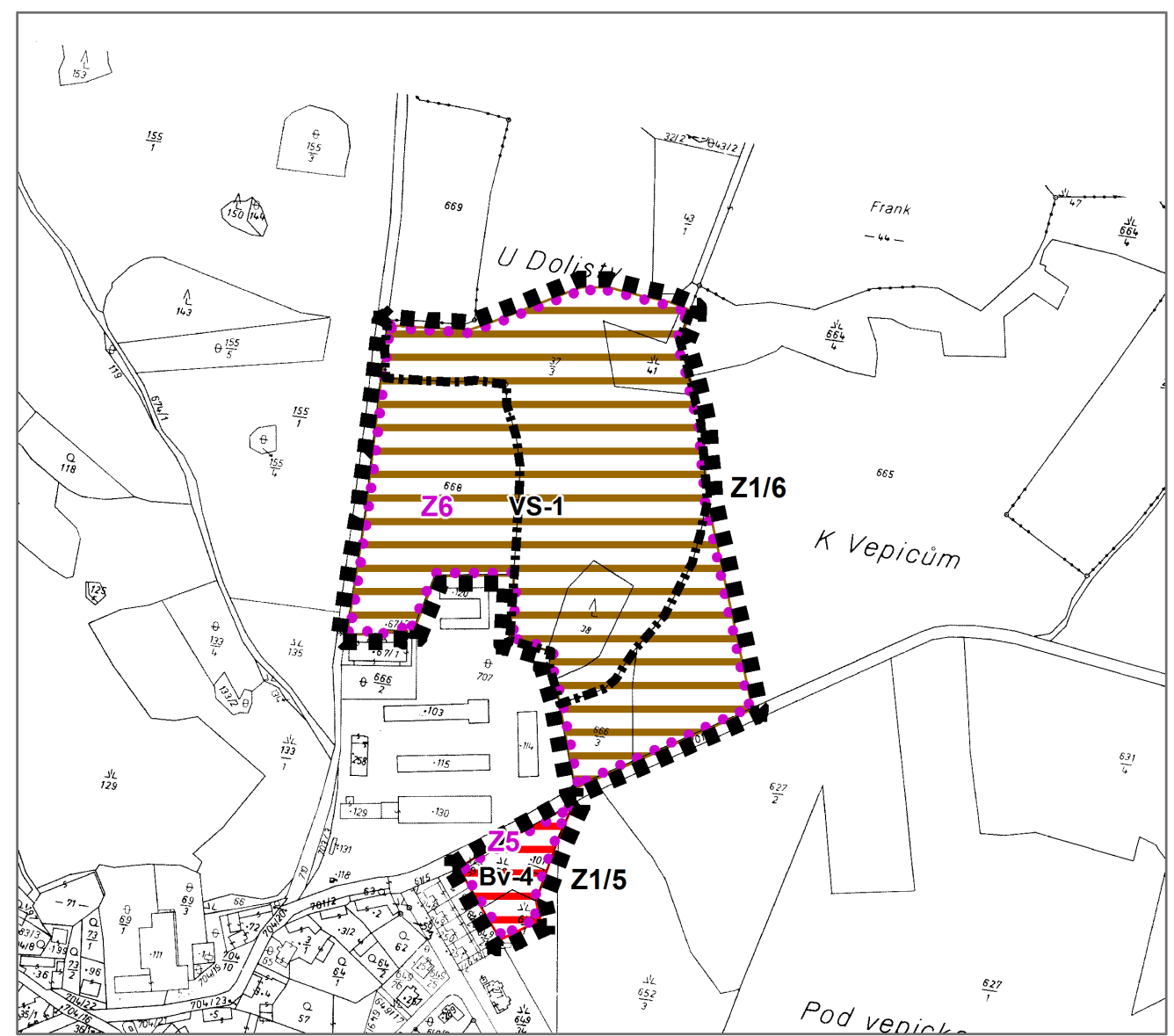


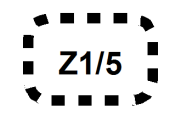
# hlavní výkres

## změna č. 1 ÚPO Kovářov

### lokality Z1/5, Z1/6




### LEGENDA



řešené území



hranice katastrálního území



zastavitelné plochy

### Plochy změn



bydlení venkovské



výroby a skladování

| Záznam o účinnosti   |  |
|--|--|
| vydávající správní orgán:<br><b>Zastupitelstvo obce Kovářov</b>  | číslo jednací: <b>2011/4/29/5</b>              |
| datum vydání: <b>16. května 2011</b>   | datum nabytí účinnosti: <b>31. května 2011</b> |
| oprávněná úřední osoba pořizovatele<br>jméno a příjmení: <b>Ing. Vlastimil Smítka</b><br>funkce: <b>pracovník společnosti UPLAN, s. r. o., která vykonává územně plánovací činnost</b><br>podpis:<br><br>Za Obecní úřad Kovářov<br>jméno a příjmení: <b>Pavel Hroch</b><br>funkce: <b>starosta obce Kovářov</b><br>podpis: | otisk úředního razítka pořizovatele            |
| <b>UPLAN s.r.o.</b><br>Vlastibor 21, 392 01 Soběslav   | razítko projektant                             |
| datum vyhotovení: <b>květen 2011</b>   |  |
| vypracovali:<br><b>Ing. Pavla Kodadová,</b><br><b>Ing. Vlastimil Smítka</b>  |  |
| odpovědný projektant:<br><b>Ing. arch. Jaroslav Poláček</b>  |  |
| číslo paré:  |  |