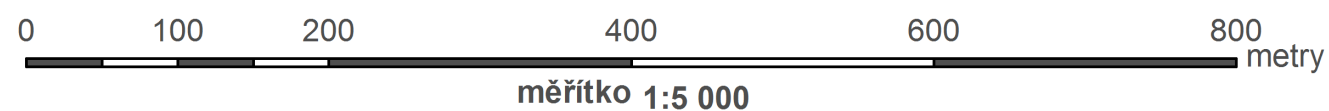
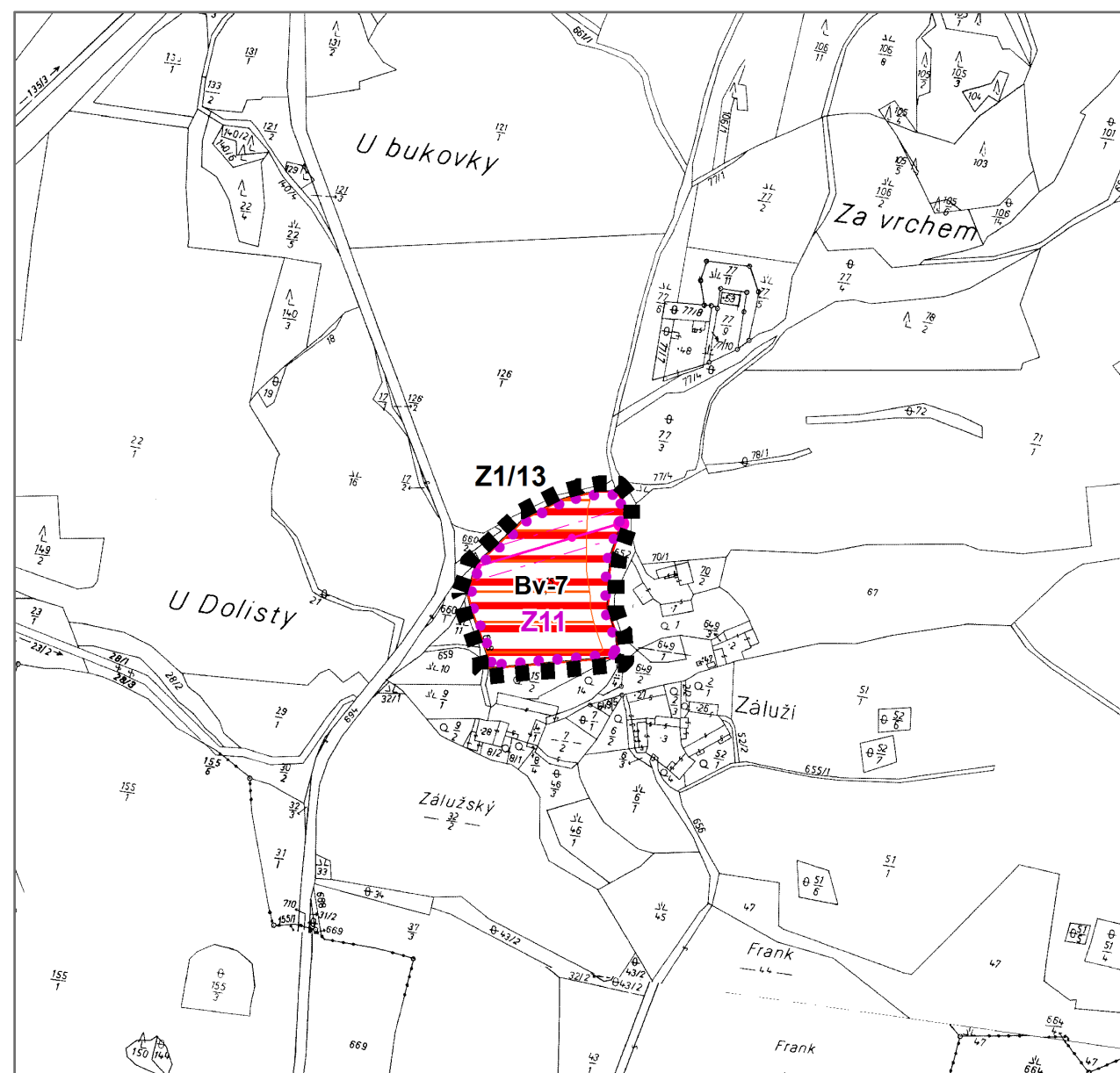


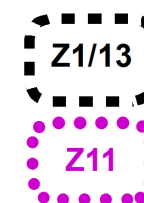
koordinální výkres

odůvodnění změny č. 1 ÚPO Kovářov

lokality Z1/13



LEGENDA



řešené území



zastavitelné plochy

Plochy změn



bydlení venkovské

Limity využití území



elektrická stanice VN



elektrické vedení VN



ochranné pásmo elektrického vedení a elektrické stanice



BPEJ - I. třída ochrany

UPLAŇ S.R.O.

Vlastiboř 21, 392 01 Soběslav

datum vyhotovení: květen 2011

vypracovali:

Ing. Pavla Kodadová,

Ing. Vlastimil Smítka

odpovědný projektant:

Ing. arch. Jaroslav Poláček

číslo paré:

razítko projektant