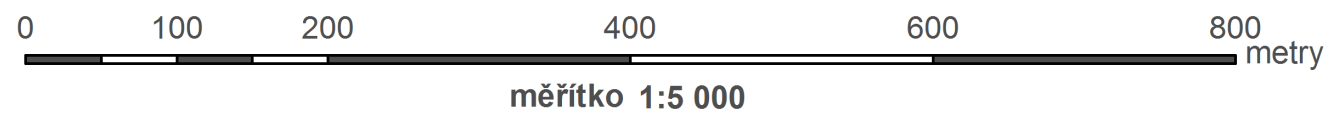
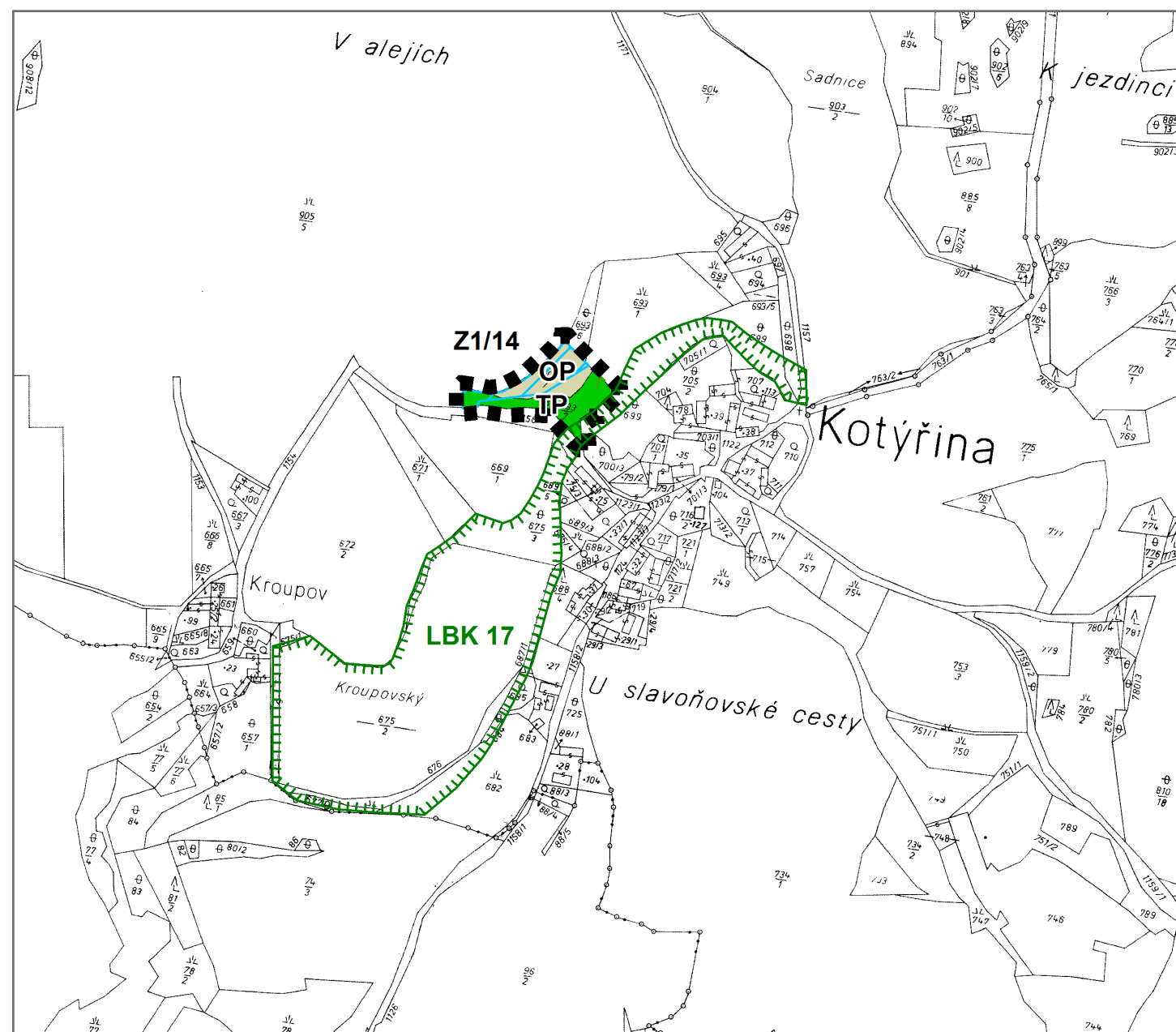




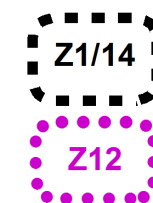
koordinální výkres

odůvodnění změny č. 1 ÚPO Kovářov

lokality Z1/14



LEGENDA



řešené území

zastavitelné plochy

plochy stávajícího využití



kulturní travní porosty



orná půda

Limity využití území



investice do půdy za účelem zlepšení půdní úrodnosti - odvodnění



vzdálenost 50 m od okraje lesa

Územní systém ekologické stability



biokoridor - funkční

UPLAN S.R.O.

Vlastiboř 21, 392 01 Soběslav

datum vyhotovení: **květen 2011**

vypracovali:

Ing. Pavla Kodadová,

Ing. Vlastimil Smítka

odpovědný projektant:

Ing. arch. Jaroslav Poláček

číslo paré:

razítko projektant