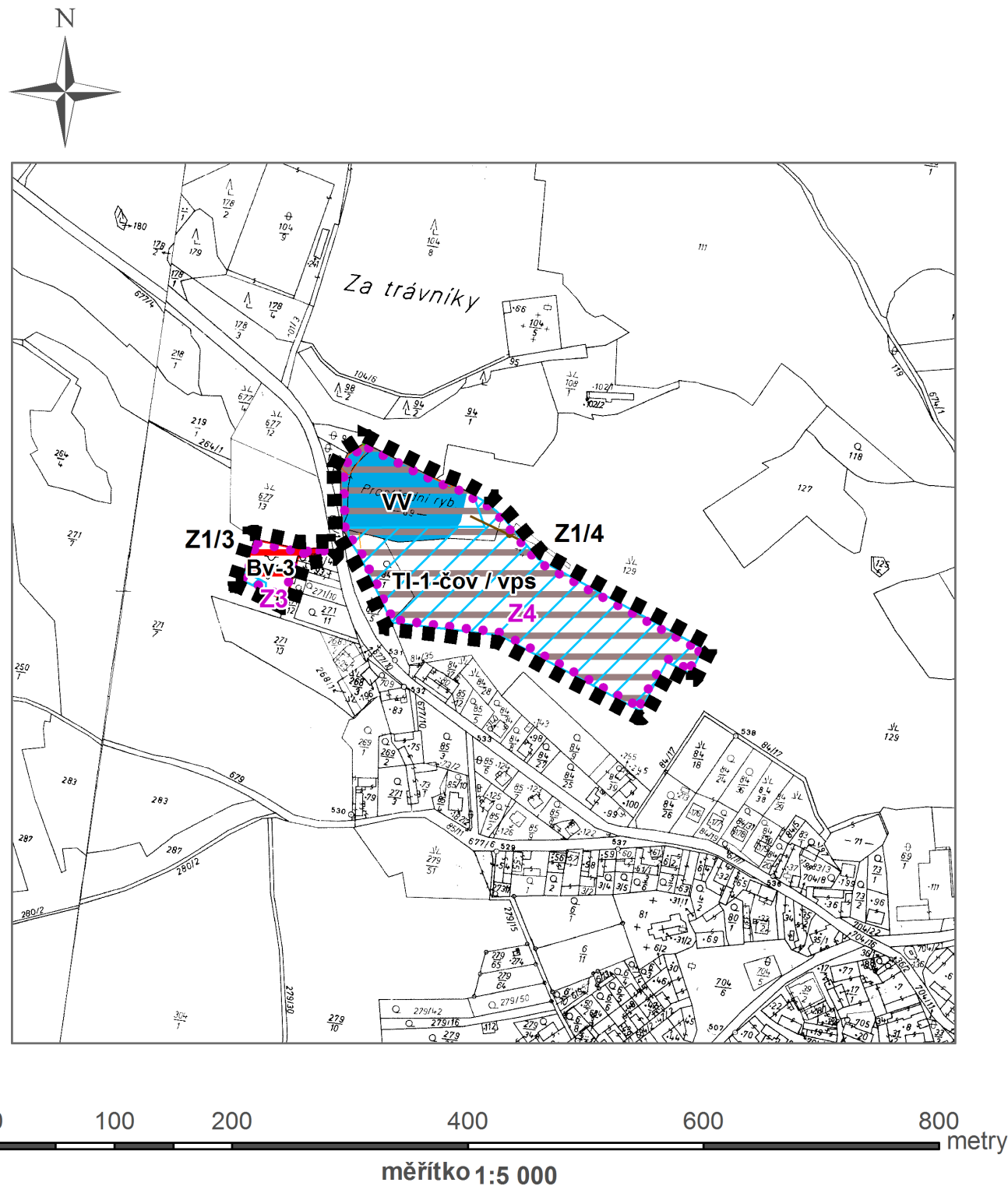


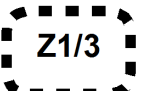


koordinační výkres

odůvodnění změny č. 1 ÚPO Kovářov


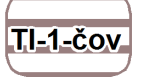
lokality Z1/3, Z1/4




LEGENDA

-  řešené území
-  zastavitelné plochy
-  veřejně prospěšná stavba






Plochy změn

-  bydlení venkovské
-  technické infrastruktury

Plochy stávajícího využití

-  vodní toky a plochy

Limity využití území

-  ochranné pásmo silnice II. třídy
-  kanalizace včetně ochranného pásma
-  investice do půdy za účelem zlepšení půdní úrodnosti - odvodnění
-  BPEJ - II. třída ochrany
-  zranitelná oblast (celé správní území obce Kovářov) - bez grafiky

UPLAN S.R.O. Vlastiboř 21, 392 01 Soběslav	razítko projektant
datum vyhotovení: květen 2011	
vypracovali: Ing. Pavla Kodadová, Ing. Vlastimil Smítka	
odpovědný projektant: Ing. arch. Jaroslav Poláček	
číslo paré:	