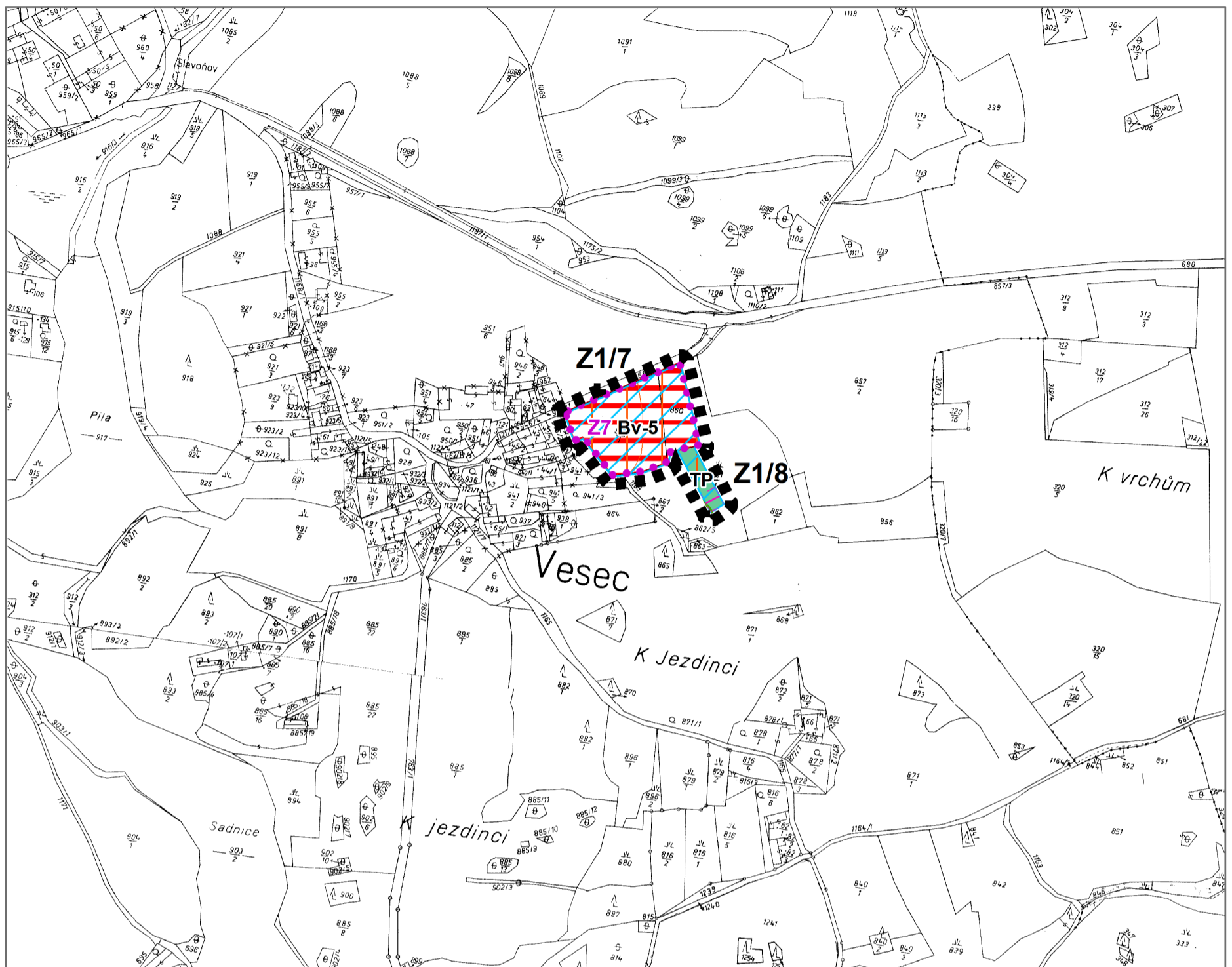




koordinální výkres

odůvodnění změny č. 1 ÚPO Kovářov

lokality Z1/7, Z1/8



LEGENDA



řešené území


zastavitelné plochy

Plochy stávajícího využití



kulturní travní porosty

Plochy změn



bydlení venkovské

Limity využití území a další limitující skutečnosti



elektrické vedení VN



ochranné pásmo elektrického vedení a elektrické stanice

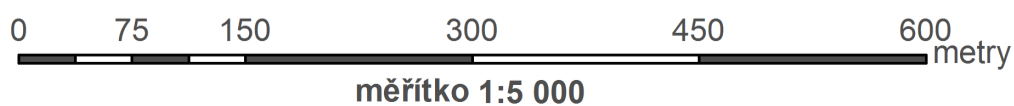


investice do půdy za účelem zlepšení půdní úrodnosti - odvodnění



BPEJ - II. třída ochrany

zranitelná oblast (celé správní území obce Kovářov) - bez grafiky



UPLAN S.R.O. Vlastiboř 21, 392 01 Soběslav	razítko projektant
datum vyhotovení: květen 2011	
vypracovali: Ing. Pavla Kodadová, Ing. Vlastimil Smítka	
odpovědný projektant: Ing. arch. Jaroslav Poláček	
číslo paré:	