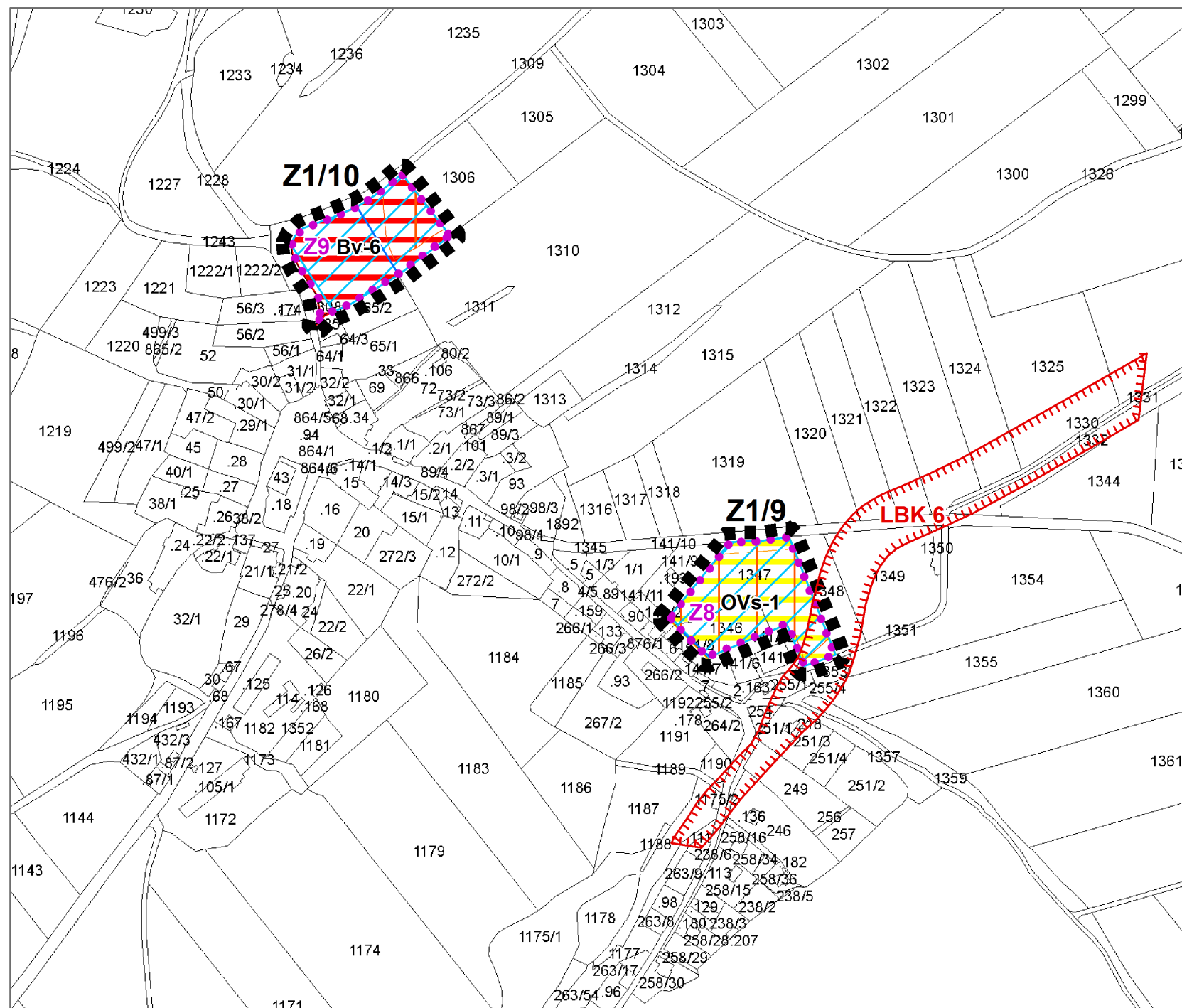




koordinatační výkres

odůvodnění změny č. 1 ÚPO Kovářov

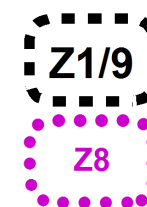
lokality Z1/9, Z1/10



0 100 200 400 600 800 metry

měřítko 1:5 000

LEGENDA



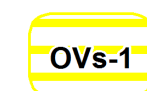
řešené území

zastavitelné plochy

Plochy změn



bydlení venkovské



občanského vybavení sport

Limity využití území a další limitující skutečnosti



ochranné pásmo silnice III. třídy



vodovod včetně ochranného pásma



BPEJ - II. třída ochrany



investice do půdy za účelem zlepšení půdní úrodnosti - odvodnění

zranitelná oblast (celé správní území obce Kovářov) - bez grafiky

Územní systém ekologické stability



hranice biokoridoru - nefunkční

UPLAN S.R.O.

Vlastiboř 21, 392 01 Soběslav

datum vyhotovení: květen 2011

vypracovali:

Ing. Pavla Kodadová,

Ing. Vlastimil Smítka

odpovědný projektant:

Ing. arch. Jaroslav Poláček

číslo paré:

razítko projektant