



koordinální výkres

odůvodnění změny č. 1 ÚPO Kovářov

lokality Z1/11, Z1/12

LEGENDA


Limity využití území a další limitující skutečnosti



radioreléová trasa



vzdálenost 50 m od okraje lesa

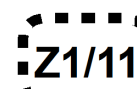


území zvláštní povodně pod vodním dílem

zranitelná oblast (celé správní území obce Kovářov) - bez grafiky

mezofilní hájová osa K60 nadregionálního biokoridoru - bez grafiky (pro celou plochu P1 a Z10)


ochranná zóna nadregionálního biokoridoru - bez grafiky (pro celou plochu P1 a Z10)



řešené území



zastavitelné plochy



plochy přestavby

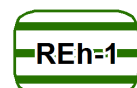
/ ús

plochy, kde změny prověří územní studie

Plochy změn



rekreace individuální podmíněná

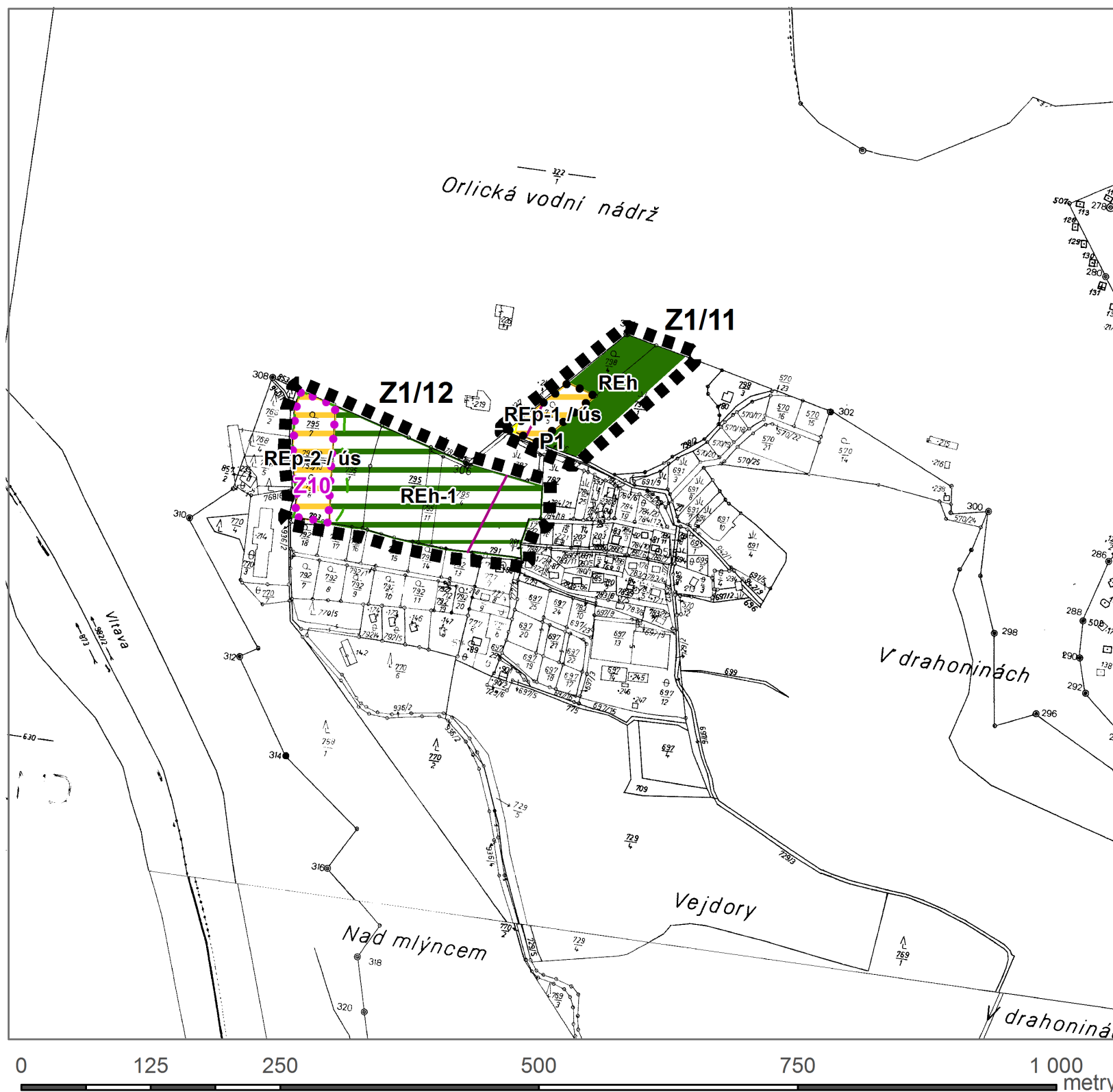


hromadna rekreace - kemp - dle stávajícího ÚPO

Plochy stávajícího využití



hromadné rekreace - kemp - dle stávajícího ÚPO



měřítko 1:5 000

UPLAN S.R.O.

Vlastiboř 21, 392 01 Soběslav

datum vyhotovení: **květen 2011**

vypracovali:

Ing. Pavla Kodadová,

Ing. Vlastimil Smítka

odpovědný projektant:

Ing. arch. Jaroslav Poláček

číslo paré:

razítko projektant