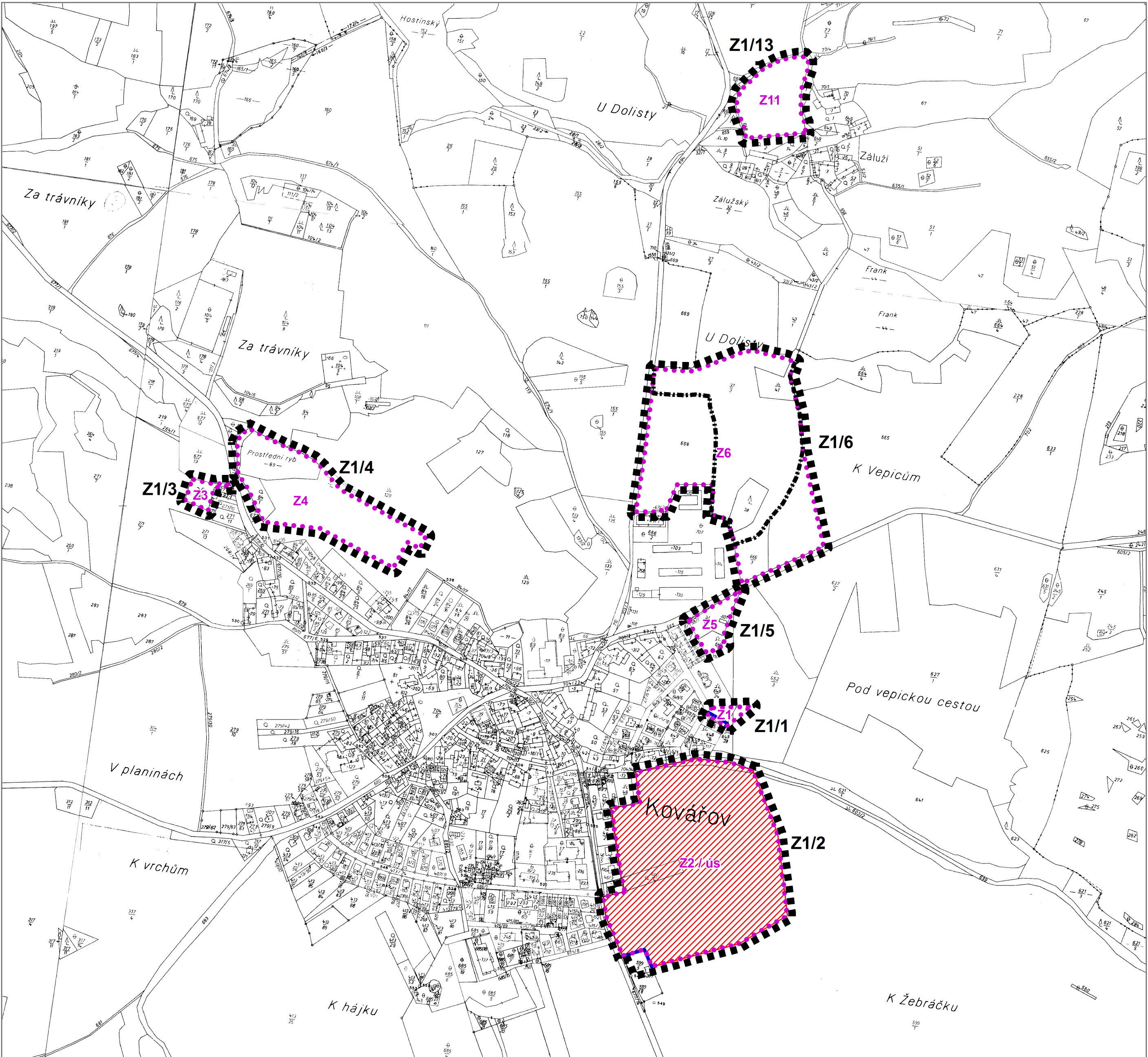


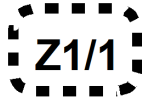


# výkres základního členění území

změna č. 1 ÚPO Kovářov  
lokality Z1/1, Z1/2, Z1/3, Z1/4, Z1/5, Z1/6, Z1/13



## LEGENDA



řešené území



hranice katastrálního území



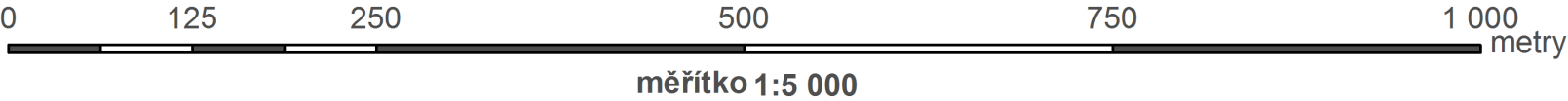
hranice zastavěného území k 1. 3. 2010



zastavitelné plochy



plochy, kde změny prověří územní studie



měřítko 1:5 000

## Záznam o účinnosti

vydávající správní orgán: <b>Zastupitelstvo obce Kovářov</b>	číslo jednací: <b>2011/4/29/5</b>
datum vydání: <b>16. května 2011</b>	datum nabytí účinnosti: <b>31. května 2011</b>
oprávněná úřední osoba pořizovatele jméno a příjmení: <b>Ing. Vlastimil Smítka</b> funkce: <b>pracovník společnosti UPLAN, s. r. o., která vykonává územně plánovací činnost</b> podpis:	otisk úředního razítka pořizovatele
Za Obecní úřad Kovářov jméno a příjmení: <b>Pavel Hroch</b> funkce: <b>starosta obce Kovářov</b> podpis:	

<b>UPLAN S.R.O.</b> Vlastibůf 21, 392 01 Soběslav	razítko projektant
datum vyhotovení: <b>květen 2011</b>	
vypracovali: <b>Ing. Pavla Kodadová,</b> <b>Ing. Vlastimil Smítka</b>	
odpovědný projektant: <b>Ing. arch. Jaroslav Poláček</b>	
číslo paré:	