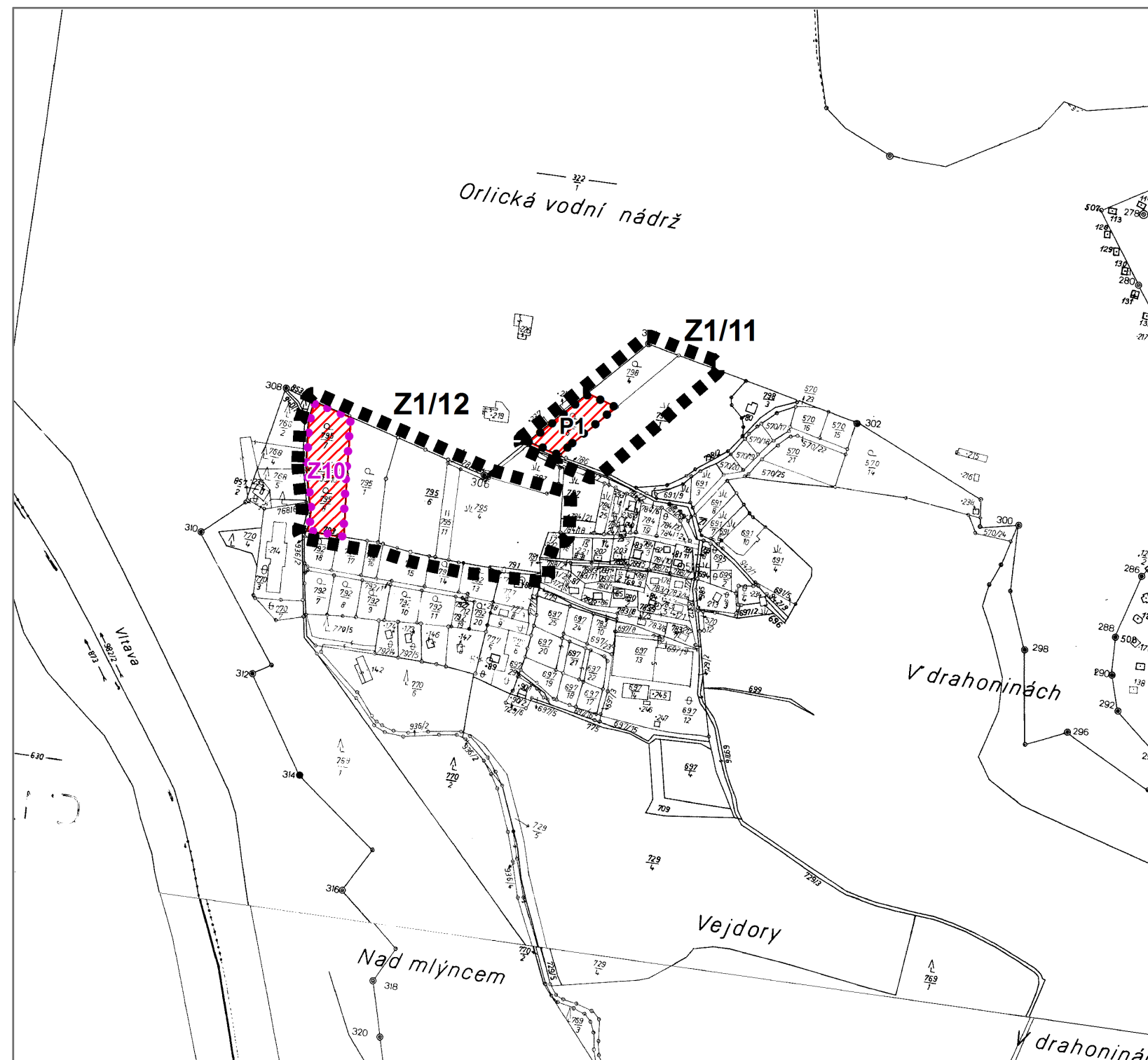




výkres základního členění území

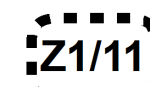
změna č. 1 ÚPO Kovářov

lokality Z1/11, Z1/12



měřítko 1:5 000

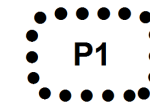
LEGENDA



řešené území



zastavitelné plochy



plochy přestavby



plochy, kde změny prověří územní studie

Záznam o účinnosti

vydávající správní orgán: Zastupitelstvo obce Kovářov	číslo jednací: 2011/4/29/5
datum vydání: 16. května 2011	datum nabytí účinnosti: 31. května 2011
oprávněná úřední osoba pořizovatele jméno a příjmení: Ing. Vlastimil Smítka funkce: pracovník společnosti UPLAN, s. r. o., která vykonává územně plánovací činnost podpis: Za Obecní úřad Kovářov jméno a příjmení: Pavel Hroch funkce: starosta obce Kovářov podpis:	otisk úředního razítka pořizovatele

UPLAN S.R.O. Vlastiboř 21, 392 01 Soběslav	razítko projektant
datum vyhotovení: květen 2011	
vypracovali: Ing. Pavla Kodadová, Ing. Vlastimil Smítka	
odpovědný projektant: Ing. arch. Jaroslav Poláček	
číslo paré:	