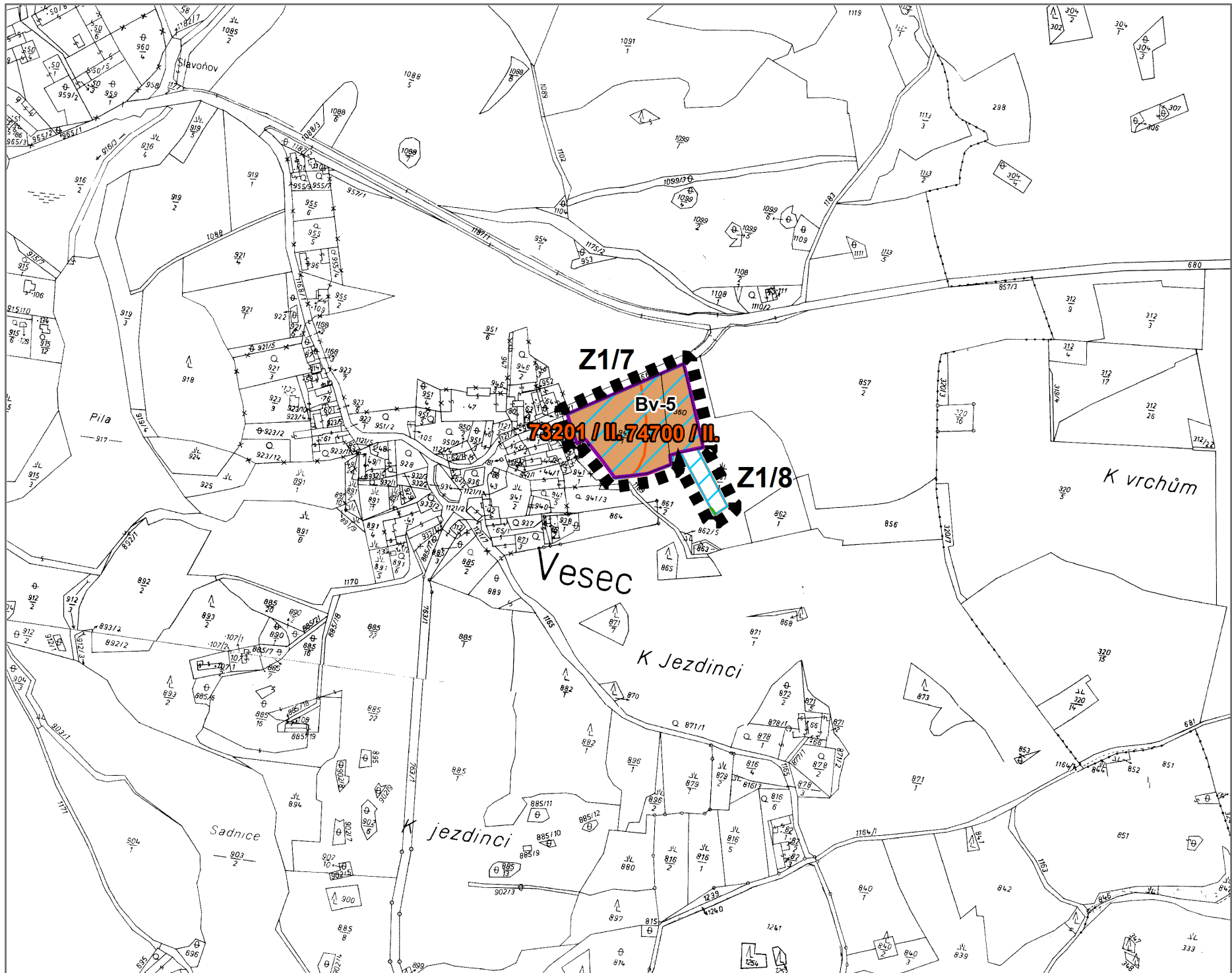


výkres předpokládaných záborů půdního fondu

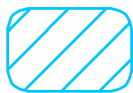
odůvodnění změny č. 1 ÚPO Kovářov
lokality Z1/7, Z1/8



LEGENDA



řešené území



investice do půdy za účelem zlepšení půdní úrodnosti - odvodnění



hranice bonitované půdně ekologické jednotky (BPEJ)

75001 / III.

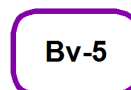
kód BPEJ / třída ochrany

Pozemky zemědělského půdního fondu



orná půda

Plochy změn



bydlení venkovské

UPLAN S.R.O.

Vlastiboř 21, 392 01 Soběslav

datum vyhotovení: květen 2011

vypracovali:

**Ing. Pavla Kodadová,
Ing. Vlastimil Smítka**

odpovědný projektant:

Ing. arch. Jaroslav Poláček

číslo paré:

razítko projektant

0 75 150 300 450 600 metry
měřítko 1:5 000