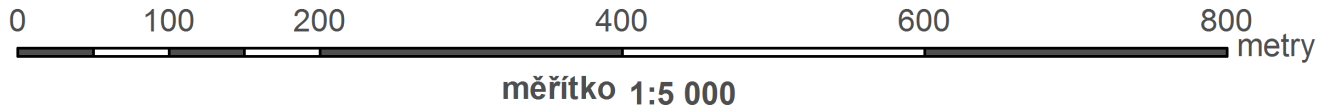
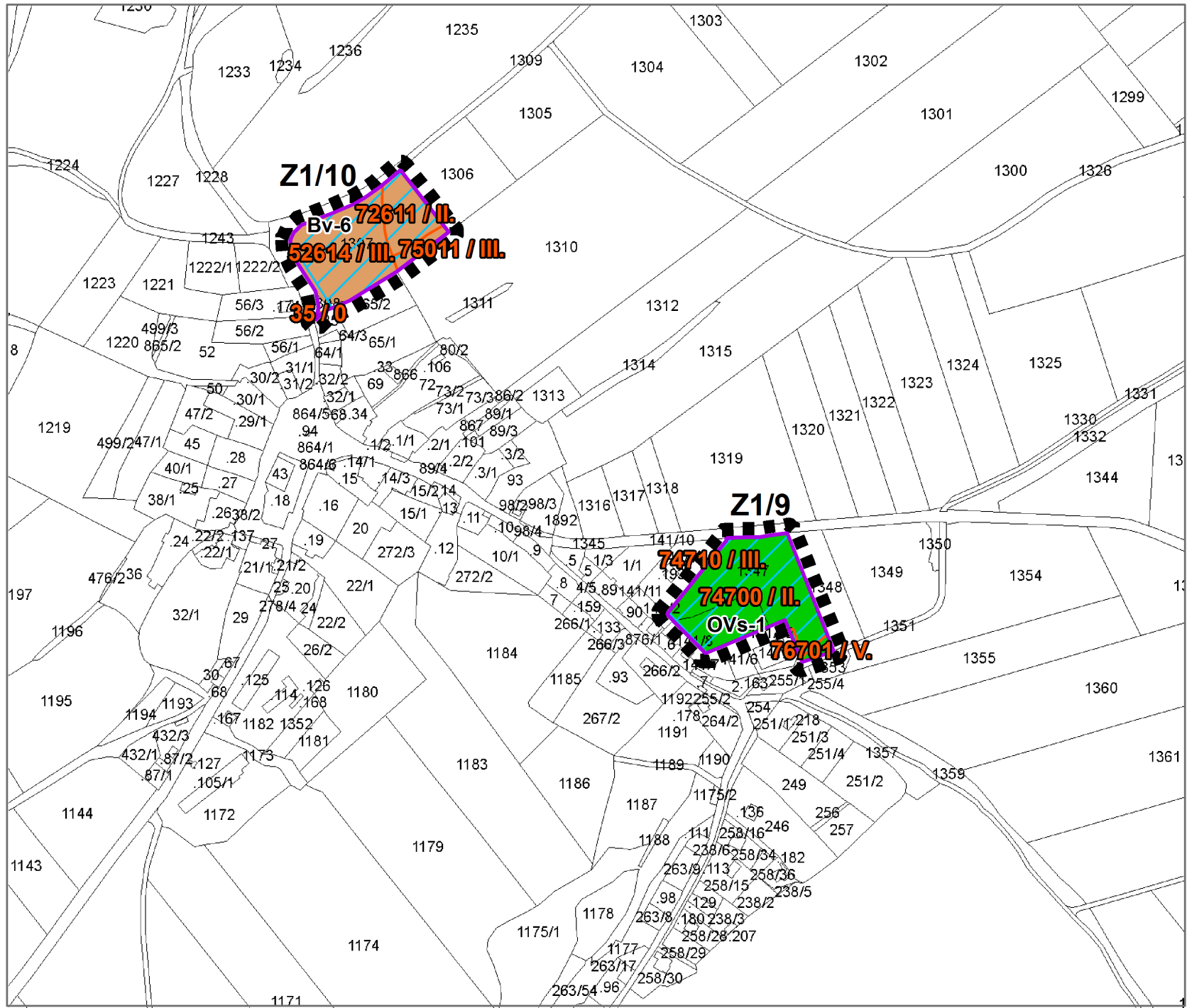


výkres předpokládaných záborů půdního fondu

odůvodnění změny č. 1 ÚPO Kovářov


lokality Z1/9, Z1/10



LEGENDA



řešené území



investice do půdy za účelem zlepšení půdní úrodnosti - odvodnění

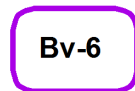


hranice bonitované půdně ekologické jednotky (BPEJ)

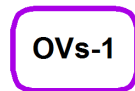
75001 / III.

kód BPEJ / třída ochrany

Plochy změn



bydlení venkovské



občanského vybavení sport

Pozemky zemědělského půdního fondu



orná půda



trvalý travní porost

UPLAN S.R.O. Vlastiboř 21, 392 01 Soběslav	razítko projektant
datum vyhotovení: květen 2011	
vypracovali: Ing. Pavla Kodadová, Ing. Vlastimil Smítka	
odpovědný projektant: Ing. arch. Jaroslav Poláček	
číslo paré:	