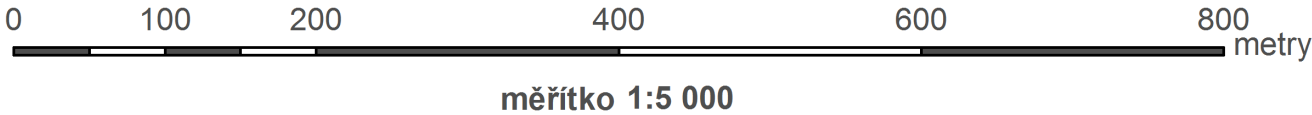
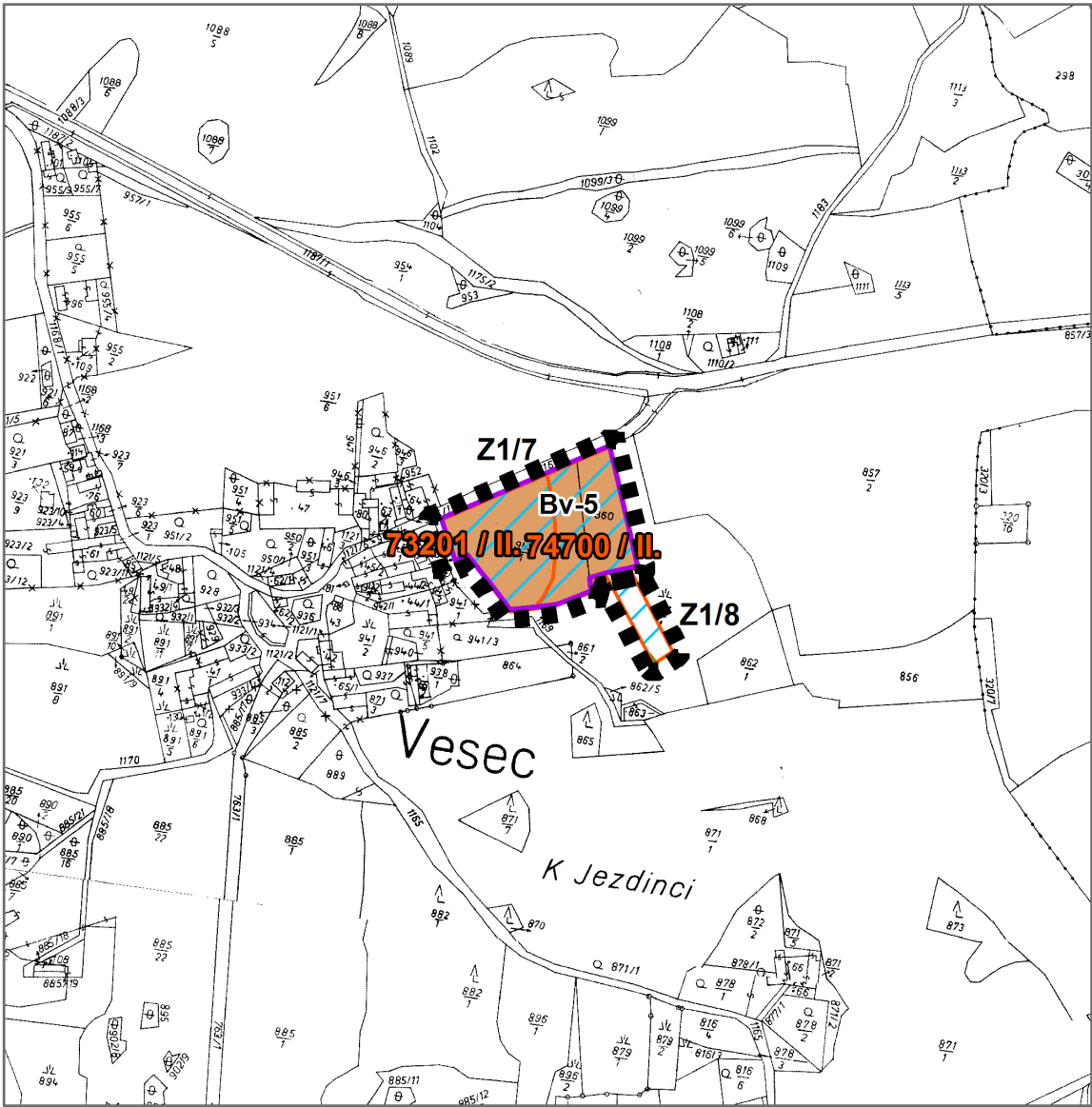


výkres předpokládaných záborů půdního fondu

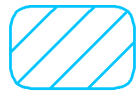
odůvodnění změny č. 1 ÚPO Kovářov
lokalita Z1/7, Z1/8



LEGENDA



řešené území



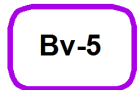
investice do půdy za účelem zlepšení půdní úrodnosti - odvodnění



hranice bonitované půdně ekologické jednotky (BPEJ)

75001 / III. BPEJ / třída ochrany

Plochy změn



bydlení venkovské

Pozemky zemědělského půdního fondu



orná půda

UPLAN S.R.O. Vlastiboř 21, 392 01 Soběslav	razítko projektant
datum vyhotovení: květen 2011	
vypracovali: Ing. Pavla Kodadová, Ing. Vlastimil Smitka	
odpovědný projektant: Ing. arch. Jaroslav Poláček	
číslo paré:	