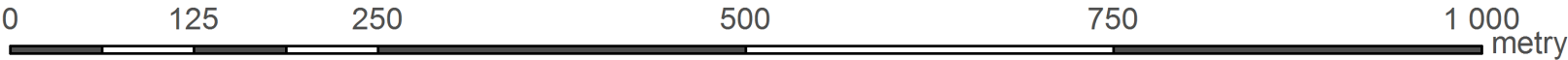
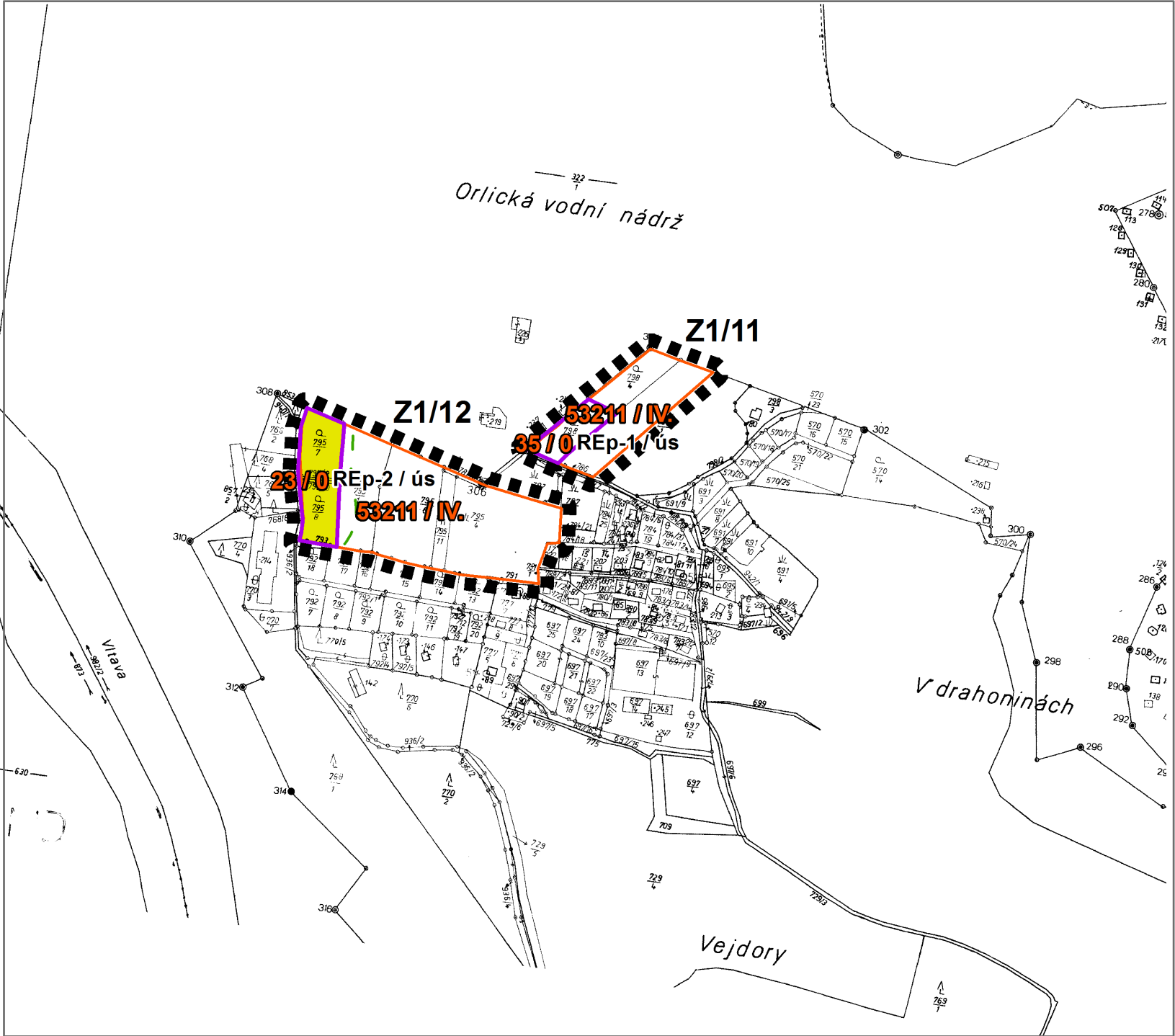


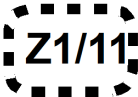
# výkres předpokládaných záborů půdního fondu

odůvodnění změny č. 1 ÚPO Kovářov  
lokality Z1/11, Z1/12



měřítko 1:5 000

## LEGENDA



řešené území



vzdálenost 50 m od okraje lesa



hranice bonitované půdně ekologické jednotky (BPEJ)

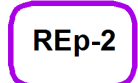
**75001 / III**

kód BPEJ / třída ochrany

/ ús

plochy, kde změny prověří územní studie

## Plochy změn



rekreace individuální podmíněná

## Pozemky zemědělského půdního fondu



zahrada

**UPLAN S.R.O.**

Vlastiboř 21, 392 01 Soběslav

datum vyhotovení: květen 2011

vypracovali:

**Ing. Pavla Kodadová,  
Ing. Vlastimil Smítka**

odpovědný projektant:

**Ing. arch. Jaroslav Poláček**

číslo paré:

razítko projektant