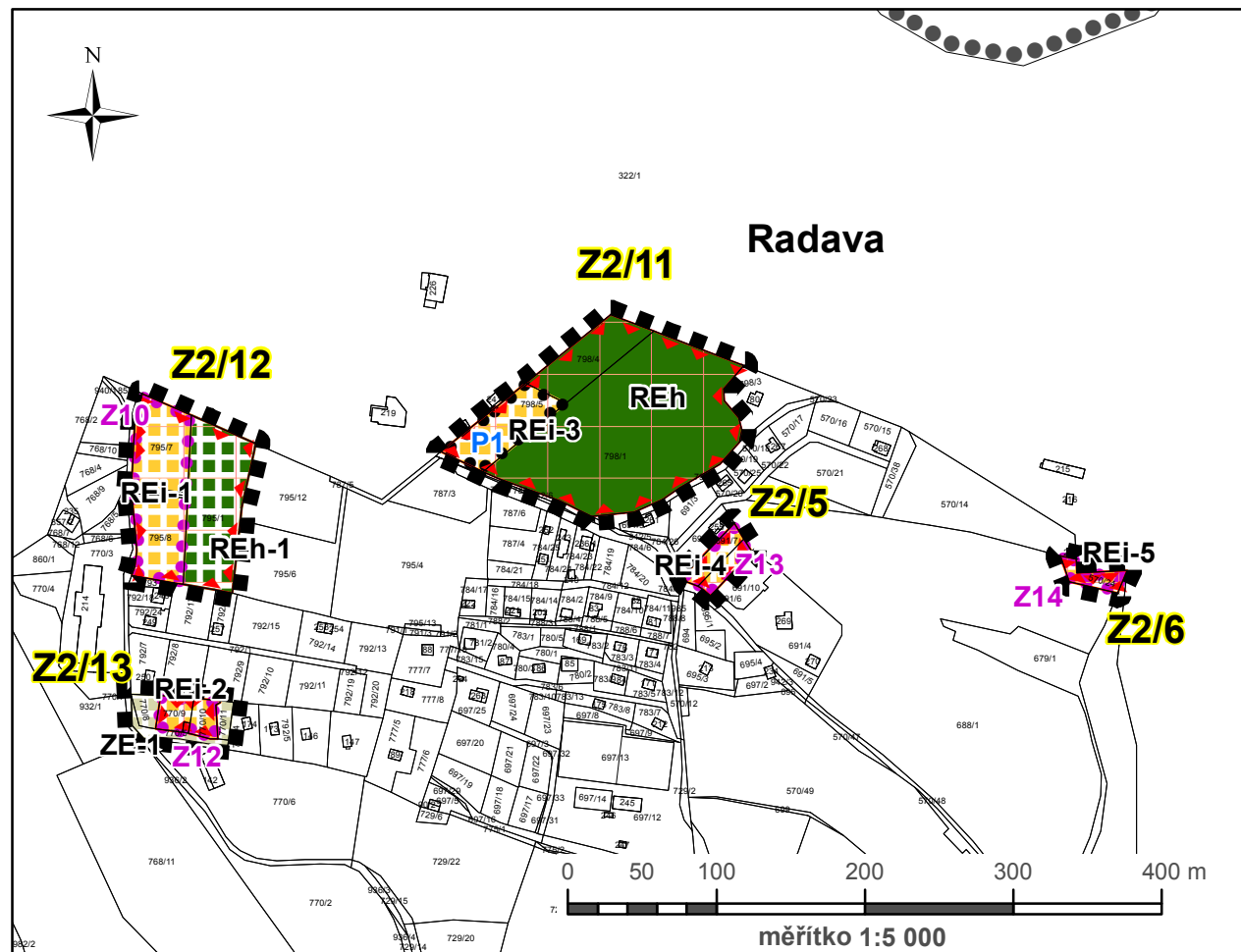









hlavní výkres

změna č. 2 ÚPO Kovářov

lokality Z2/5, Z2/6, Z2/11, Z2/12, Z2/13



Legenda

-  správní území
-  řešené území změny
-  zastavitelná plocha
-  plocha přestavby
-  označení lokality - změna č. 2/lokalita 5
-  ÚSES
-  ochranná zóna nadregionálního biokoridoru

plochy
stabilizované



plochy
změn



plochy rekreace - individuální

plochy hromadné rekreace - kemp - dle stávajícího ÚPO

plochy zemědělské

Záznam o účinnosti

vydávající správní orgán: Zastupitelstvo obce Kovářov	datum nabytí účinnosti:
oprávněná úřední osoba pořizovatele jméno a příjmení: Ing. Vlastimil Smítka funkce: pracovník společnosti UPLAN, s. r. o., která vykonává územně plánovací činnost podpis: jméno a příjmení: Pavel Hroch funkce: starosta obce podpis:	otisk úředního razítka pořizovatele

UPLAN S.R.O. Vlastiboř 21, 392 01 Soběslav	razítko projektant
datum vyhotovení: duben 2015	
vypracoval: Ing. Vlastimil Smítka	
odpovědný projektant: Ing. arch. Jaroslav Poláček	
číslo paré:	