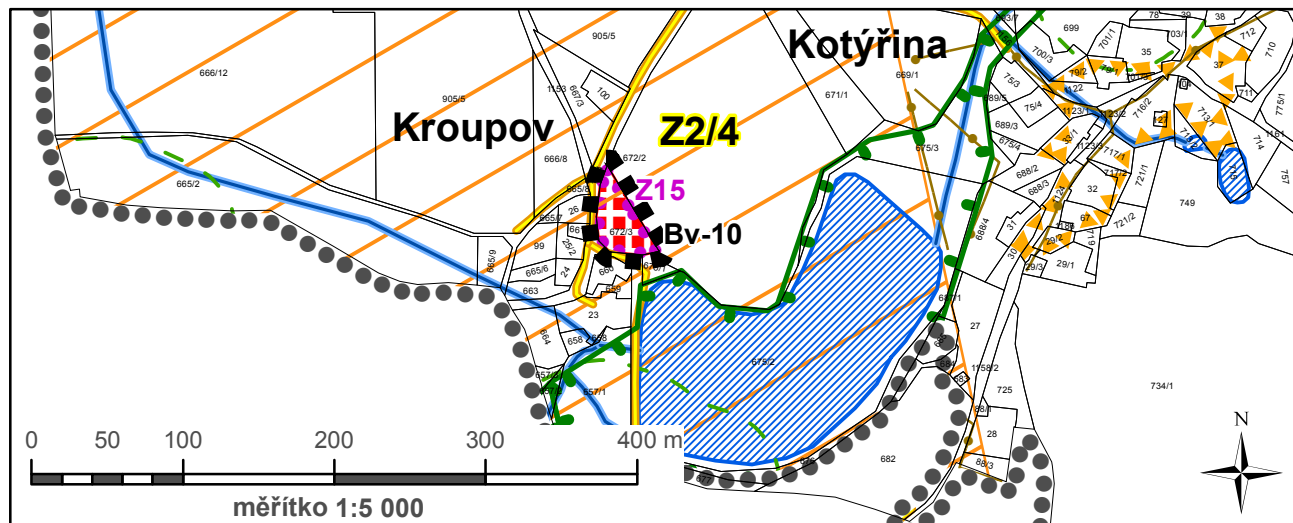
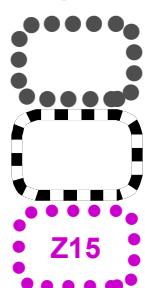


koordinální výkres

odůvodnění změny č. 2 ÚPO Kovářov lokality Z2/4



Legenda



správní území

řešené území změny

zastavitelná plocha

Z2/4

označení lokality - změna č. 2/lokality 4

ÚSES



lokalní biokoridor

plochy
změn



bydlení venkovské


limity a další limitující skutečnosti

—●— kanalizace včetně ochranného pásma

— ostatní komunikace



urbanisticky hodnotý prostor



vzdálenost 50 m od okraje lesa



vodní tok



vodní plocha



migračně významné území

zranitelná oblast - všechna řešená území změny

| | |
|---|--------------------|
| UPLAN S.R.O. Vlastiboř 21, 392 01 Soběslav | razítko projektant |
| datum vyhotovení: duben 2015 | |
| vypracoval: Ing. Vlastimil Smítka | |
| odpovědný projektant: Ing. arch. Jaroslav Poláček | |
| číslo paré: | |