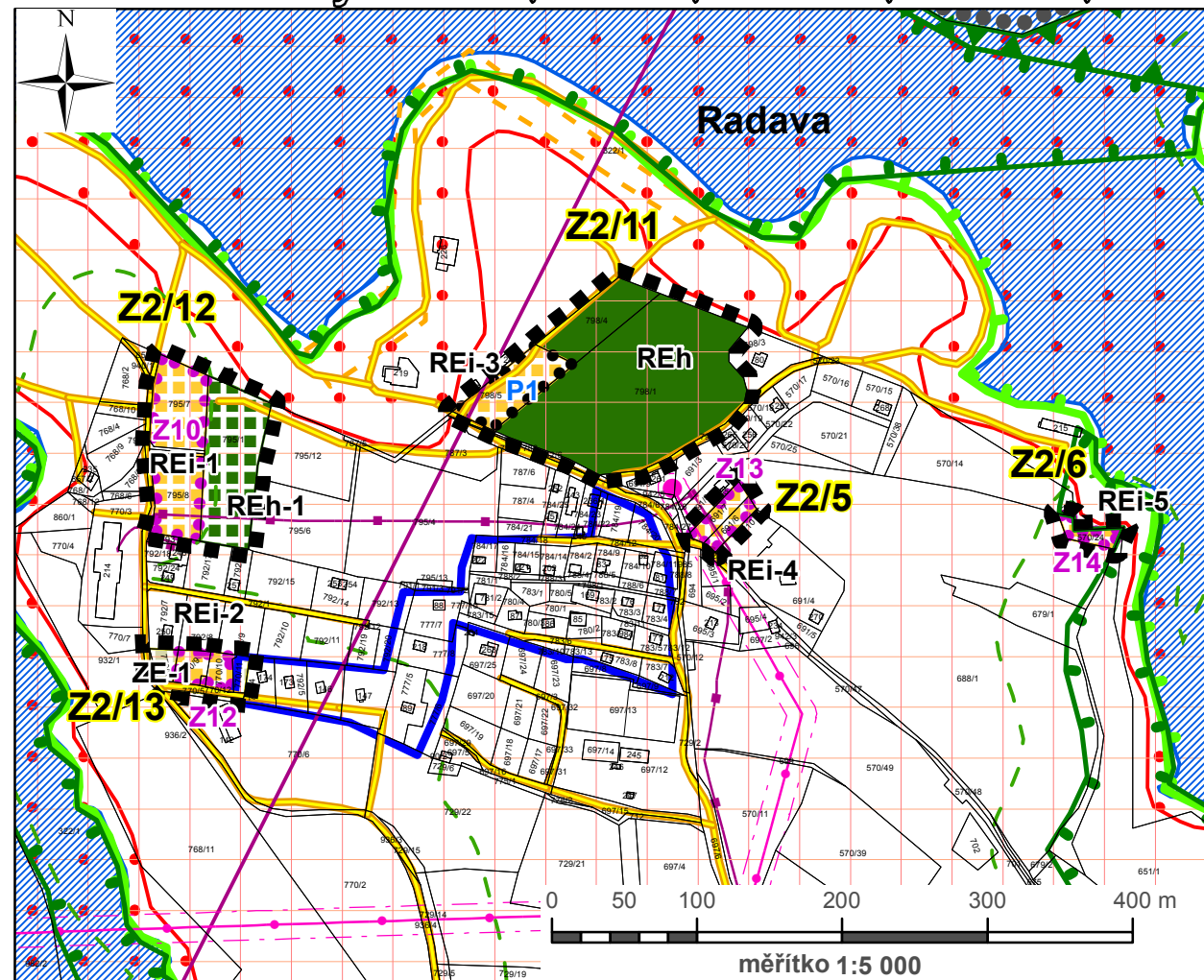



# koordináční výkres odůvodnění změny č. 2 ÚPO Kovářov lokality Z2/5, Z2/6, Z2/11, Z2/12, Z2/13



## Legenda



správní území



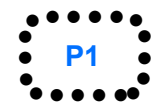
řešené území změny



zastavěné území k 1. 1. 2014



zastavitelná plocha



plocha přestavby

**Z2/5**

označení lokality - změna č. 2/lokality 5

## plochy stabilizované



REh

## plochy změn



REi-3

plochy rekreace - individuální



REh-1


plochy hromadné rekreace - kemp - dle stávajícího ÚPO



ZE-1

plochy zemědělské


**ÚSES**



nadregionální biokoridor



regionální biocentrum



ochranná zóna nadregionálního biokoridoru

## limity a další limitující skutečnosti



elektrická stanice



vedení vysokého napětí



vedení velmi vysokého napětí



ochranné pásmo elektrizační soustavy



komunikační vedení včetně ochranného pásma



radioreleový směrový spoj



ostatní komunikace



ptačí oblast



území s archeologickými nálezy



vzdálenost 50 m od okraje lesa



vodní tok



vodní plocha



migračně významné území



území zvláštní povodně

zranitelná oblast - všechna řešená území změny

**UPLAŇ S.R.O.**

Vlastiboř 21, 392 01 Soběslav

datum vyhotovení: **duben 2015**

vypracoval:

**Ing. Vlastimil Smítka**

odpovědný projektant:

**Ing. arch. Jaroslav Poláček**

číslo paré:

razítko projektant