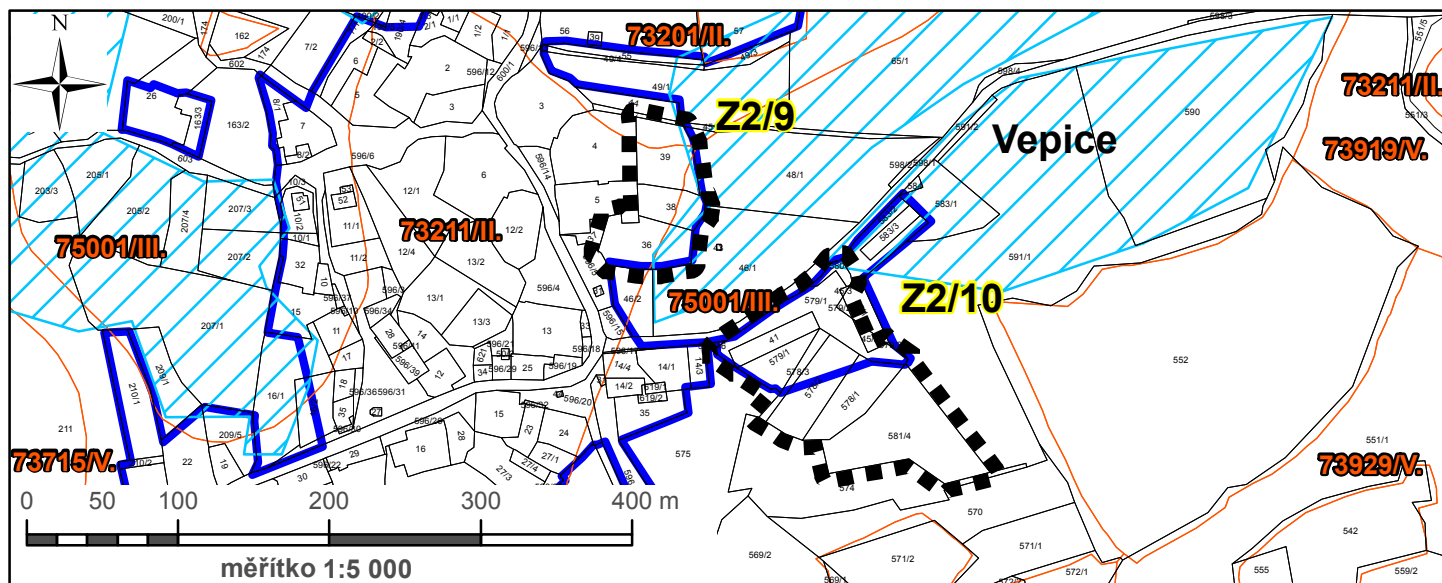



výkres předpokládaných záborů půdního fondu odůvodnění změny č. 2 ÚPO Kovářov lokality Z2/9, Z2/10




Legenda




řešené území změny



zastavěné území 1. 1. 2014



investice do půdy za účelem zlepšení půdní úrodnosti



bonitovaná půdně ekologická jednotka

73715/V.

bonitovaná půdně ekologická jednotka/třída ochrany

Z2/9

označení lokality - změna č. 2/lokality 9

UPLAN S.R.O.

Vlastiboř 21, 392 01 Soběslav

datum vyhotovení: **duben 2015**

vypracoval:

Ing. Vlastimil Smítka

odpovědný projektant:

Ing. arch. Jaroslav Poláček

číslo paré:

razítko projektant