

# STRATEGIE ROZVOJE MĚSTA MILEVSKA



**STRATEGIE ROZVOJE MĚSTA  
MILEVSKA**

<b>POŘADÍ DÍLŮ</b>	<b>POČET STRAN</b>
<b>1. ÚVOD, ANALYTICKÁ ČÁST</b>	<b>108</b>
<b>2. SWOT ANALÝZA</b>	<b>11</b>
<b>3. STRATEGICKÁ ČÁST</b>	<b>49</b>
<b>4. NÁVRHOVÁ ČÁST</b>	<b>63</b>
<b>5. AKČNÍ PLÁN</b>	<b>19</b>
<b>6. PŘÍLOHY</b>	<b>11</b>

**ÚVOD**  
**ANALYTICKÁ ČÁST**  
**STRATEGIE ROZVOJE MĚSTA**  
**MILEVSKA**

# Obsah

<b>SEZNAM OBRÁZKŮ .....</b>	<b>4</b>
<b>SEZNAM TABULEK .....</b>	<b>5</b>
<b>SEZNAM ZKRATEK .....</b>	<b>7</b>
<b>1 ÚVOD .....</b>	<b>10</b>
<b>2 PROFIL MĚSTA MILEVSKA.....</b>	<b>12</b>
<b>2.1 Základní informace o městě Milevsku .....</b>	<b>12</b>
<b>2.2 Sídlní struktura a demografické údaje .....</b>	<b>13</b>
2.2.1 Sídlní struktura .....	13
2.2.2 Demografie .....	14
2.2.3 Domy a byty.....	18
<b>2.3 Historický vývoj na území města Milevska .....</b>	<b>22</b>
<b>2.4 Poloha, geologické poměry a klimatické podmínky.....</b>	<b>23</b>
2.4.1 Poloha .....	23
2.4.2 Horniny a reliéf.....	24
2.4.3 Klima území.....	24
2.4.4 Hydrologie území.....	25
<b>2.5 Infrastruktura .....</b>	<b>26</b>
2.5.1 Zásobování pitnou vodou .....	26
2.5.2 Odkanalizování a čištění odpadních vod.....	27
2.5.3 Odpadové hospodářství.....	29
2.5.4 Energetická infrastruktura .....	31
2.5.5 Telekomunikační infrastruktura .....	33
2.5.6 Poštovní služby .....	34
2.5.7 Silniční infrastruktura.....	35
2.5.8 Intenzita dopravy.....	37
2.5.9 Doprava pěší a cyklistická .....	38
2.5.10 Železniční infrastruktura .....	39
2.5.11 Dopravní obslužnost .....	39
2.5.12 Stav silniční a železniční infrastruktury .....	41
<b>2.6 Ekonomické prostředí a trh práce .....</b>	<b>42</b>
2.6.1 Struktura ekonomické základny .....	42
2.6.2 Zaměstnanost a nezaměstnanost.....	45
2.6.3 Pracovní mikroregion, dojížd'ka a vyjížd'ka za prací .....	49
2.6.4 Významné firmy .....	50
<b>2.7 Sociální a zdravotní vybavenost .....</b>	<b>51</b>
2.7.1 Zdravotní služby a vybavenost.....	51
2.7.2 Sociální služby a vybavenost .....	52
<b>2.8 Školství a vzdělávání .....</b>	<b>56</b>
2.8.1 Základní a mateřské školy.....	57
2.8.2 Střední školy a odborná učiliště .....	58
2.8.3 Rekvalifikační kurzy a akce dalšího vzdělávání .....	60
<b>2.9 Cestovní ruch, kultura, památky a sport.....</b>	<b>60</b>
2.9.1 Informační centrum, propagace.....	61



**STRATEGIE ROZVOJE MĚSTA  
MILEVSKA**

2.9.2	Cyklodoprava, pěší turistika .....	61
2.9.3	Stravovací a ubytovací možnosti .....	63
2.9.4	Kultura a kulturní zařízení .....	64
2.9.5	Kulturní památky .....	68
2.9.6	Sport.....	72
<b>2.10</b>	<b>Životní prostředí.....</b>	<b>74</b>
2.10.1	Voda.....	74
2.10.2	Ovzduší .....	79
2.10.3	Flora, fauna a ochrana přírody .....	81
2.10.4	Povodně .....	83
<b>2.11</b>	<b>Zemědělství, lesnictví a rybářství.....</b>	<b>84</b>
2.11.1	Zemědělství.....	84
2.11.2	Lesnictví .....	85
2.11.3	Rybářství.....	86
<b>2.12</b>	<b>Veřejná správa.....</b>	<b>87</b>
2.12.1	Struktura a organizace činnosti správy .....	87
2.12.2	Lidské zdroje .....	90
2.12.3	Rozmístění pracovišť .....	90
2.12.4	Technické zázemí .....	91
2.12.5	Metropolitní síť .....	92
<b>2.13</b>	<b>Vnější vztahy města Milevska .....</b>	<b>93</b>
<b>3</b>	<b>SHRNUTÍ ANALYTICKÉ ČÁSTI.....</b>	<b>96</b>
<b>3.1</b>	<b>Rozvojové možnosti na území města.....</b>	<b>96</b>
3.1.1	Hodnocení implementace předchozích strategických dokumentů .....	96
3.1.2	Hodnocení realizovaných projektů .....	97
3.1.3	Rozvojové možnosti dle územního plánu .....	99
3.1.4	Investiční příležitosti.....	99
<b>3.2</b>	<b>Shrnutí potenciálů rozvoje města na základě výsledků analytické části .....</b>	<b>100</b>
3.2.1	Srovnání s Jihočeským krajem.....	102

## Seznam obrázků

Obrázek číslo 1:	Bilance obyvatelstva města Milevska 1996 – 2005 – grafické vyjádření .....	15
Obrázek číslo 2:	Vývoj počtu obyvatelstva města Milevska za období 1996 – 2005 – graf. vyjádření.....	15
Obrázek číslo 3:	Vývoj indexu stáří obyvatel Milevska za období 2001 - 2005 .....	16
Obrázek číslo 4:	Vývoj průměrného věku obyvatel města Milevska, 1996 až 2005 – graf. vyjádření .....	17
Obrázek číslo 5:	Vývoj bytového fondu ve městě Milevsku za období 1970 – 2001 .....	18
Obrázek číslo 6:	Bytový fond ve městě Milevsku z hlediska jeho neobydlenosti – SLDB 2001 .....	20
Obrázek číslo 7:	Vývoj domovního fondu ve městě Milevsku za období 1970 – 2001 – graf. vyjádření .....	21
Obrázek číslo 8:	Struktura ek. základny města Milevska dle sektorů k 31. 12. 2005 – graf. vyjádření.....	42
Obrázek číslo 9:	Struktura ek. základny města Milevska dle sektorů a odvětví k 31. 12. 2005 – graf.....	43
Obrázek číslo 10:	Struktura ek. základny města Milevska dle právní formy k 31. 12. 2005 – graf.....	44
Obrázek číslo 11:	Ek. aktivní obyvatelstvo města Milevska dle sektorů k 3. 3. 2001 SLDB – graf.....	46
Obrázek číslo 12:	Míra nezaměstnanosti ve městě Milevsku za období 2000 – 2005 .....	47
Obrázek číslo 13:	Žadatelé o práci za město Milevsko k 31. 12. 2005 – grafické vyjádření.....	48
Obrázek číslo 14:	Vývoj počtu žadatelů o práci za město Milevsko, 2000 – 2005 – grafické vyjádření .....	49
Obrázek číslo 15:	Struktura obyvatelstva podle dosaženého vzdělání dle SLDB 2001 .....	57
Obrázek číslo 16:	Mapa vypouštění odpadních vod z bilancovaných zdrojů .....	76
Obrázek číslo 17:	Koncentrace dusičnanů v podzemní vodě – měrné místo Květov (2004-2006) .....	78
Obrázek číslo 18:	Koncentrace dusitanů v podzemní vodě – měrné místo Květov (2004-2007) .....	78
Obrázek číslo 19:	Vyznačení oblastí se zhoršenou kvalitou ovzduší vzhledem k limitům pro ochranu zdraví, bez zahrnutí ozonu - 2005 .....	79
Obrázek číslo 20:	Roční průměrné koncentrace PM10 v roce 2005 .....	80
Obrázek číslo 21:	Struktura využití půdy za město Milevsko k 31. 12. 2005 – grafické vyjádření .....	85
Obrázek číslo 22:	Investice města do rozvojových oblastí .....	98
Obrázek číslo 23:	Přírůstky obyvatel v SO ORP - srovnání.....	104
Obrázek číslo 24:	Ekonomická aktivita a zatížení v SO ORP - srovnání.....	104
Obrázek číslo 25:	Pracovní místa a míra nezaměstnanosti - srovnání.....	105



## **Seznam tabulek**

Tabulka číslo 1:	Základní údaje o městě Milevsku .....	12
Tabulka číslo 2:	Zákl. ukazatele o městě Milevsku a jeho místních částech, 2001 .....	13
Tabulka číslo 3:	Zákl. ukazatele o městě Milevsku a jeho místních částech, 1991 .....	13
Tabulka číslo 4:	Bilance obyvatelstva města Milevska 1996 – 2005 .....	14
Tabulka číslo 5:	Vývoj počtu obyvatelstva města Milevska za období 1996 – 2005 .....	15
Tabulka číslo 6:	Vývoj indexu stáří města Milevska za období 2001 – 2005 .....	16
Tabulka číslo 7:	Věková struktura obyvatelstva města Milevska za období 1996 – 2005 .....	17
Tabulka číslo 8:	Vývoj průměrného věku obyvatel města Milevska za období 1996 – 2005 .....	17
Tabulka číslo 9:	Vývoj bytového fondu města Milevska za období 1970 - 2001 .....	18
Tabulka číslo 10:	Porovnání bytové výstavby za období 1981 – 1990 a 1991 – 2000 .....	19
Tabulka číslo 11:	Počet dokončených bytů za období 2001 – 2005 .....	19
Tabulka číslo 12:	Bytový fond ve městě Milevsku z hlediska jeho neobydlenosti – SLDB 2001 .....	19
Tabulka číslo 13:	Vývoj domovního fondu ve městě Milevsku za období 1970 – 2001 .....	20
Tabulka číslo 14:	Obydlenost a průměrný věk domovního fondu SLDB 2001 .....	21
Tabulka číslo 15:	Základní geografické údaje .....	23
Tabulka číslo 16:	Vzdálenost důležitých míst od města Milevska .....	24
Tabulka číslo 17:	Průměrná teplota vzduchu a dlouhodobý průměrný úhrn srážek v mm v jednotlivých měsících .....	25
Tabulka číslo 18:	Plynové kotelny provozované ve městě Milevsku .....	33
Tabulka číslo 19:	Výsledky sčítání dopravy na dálniční a silniční síti ČR v roce 2000 a 2005 .....	38
Tabulka číslo 20:	Linky provozované na řešeném území .....	40
Tabulka číslo 21:	Struktura ekonomické základny města Milevska dle sektorů ke dni 31. 12. 2005 .....	42
Tabulka číslo 22:	Struktura ek. základny města Milevska dle sektorů a odvětví k 31. 12. 2005 .....	43
Tabulka číslo 23:	Struktura ekonomické základny města Milevska dle právní formy k 31. 12. 2005 .....	44
Tabulka číslo 24:	Struktura ekonomické základny dle velikostní kategorie zaměstnanců k 31. 12. 2006 .....	45
Tabulka číslo 25:	Ekonomicky aktivní obyvatelstvo města Milevska dle sektorů k 3. 3. 2001 SLDB .....	46
Tabulka číslo 26:	Míra nezaměstnanosti ve městě Milevsku za období 2000 – 2005 .....	47
Tabulka číslo 27:	Srovnání míry nezaměstnanosti vybraných měst a ORP k 31. 12. 2005 .....	47
Tabulka číslo 28:	Žadatelé o práci za město Milevsko k 31. 12. 2005 .....	47
Tabulka číslo 29:	Vývoj počtu žadatelů o práci za město Milevsko v období 2000 – 2005 .....	48
Tabulka číslo 30:	Charakteristika pracovního mikroregionu Milevsko k 3. 3. 2001 .....	49
Tabulka číslo 31:	Dojíždka a vyjíždka za práci k 3. 3. 2001 SLDB – město Milevsko .....	50
Tabulka číslo 32:	Typ a kapacity jednotlivých sociálních zařízení .....	54
Tabulka číslo 33:	Kapacity domů s byty zvláštního určení pro seniory a zdravotně postižené .....	54
Tabulka číslo 34:	Porovnání vzdělanostní struktury obyvatelstva Milevska v letech 1991 a 2001 .....	56
Tabulka číslo 35:	Porovnání podílu studujících na středních školách a učilištích a počtem obyvatel mezi vybranými ORP a Jihočeským krajem .....	59
Tabulka číslo 36:	Značené cyklistické trasy na území města .....	62
Tabulka číslo 37:	Zařízení služeb podporujících cestovní ruch .....	63
Tabulka číslo 38:	Ubytovací kapacity na území města Milevska .....	63
Tabulka číslo 39:	Stravovací kapacity na území města Milevska .....	64
Tabulka číslo 40:	Významné kulturní akce probíhající ve městě Milevsku (a okolí) .....	65
Tabulka číslo 41:	Spolky ve městě Milevsku .....	67
Tabulka číslo 42:	Seznam měrných míst jakosti povrchové vody v okrese Písek .....	74

## STRATEGIE ROZVOJE MĚSTA MILEVSKA

Tabulka číslo 43:	Nejvýznamnější vypouštění městských odpadních vod a průmyslových odpadních vod v množství nad 500 tis. m <sup>3</sup> /rok.....	75
Tabulka číslo 44:	Profily, ve kterých je měřena jakost povrchových vod.....	76
Tabulka číslo 45:	Přehled jakosti vody – dle ČSN úrovně IV. nebo V. třídy.....	77
Tabulka číslo 46:	Seznam měrných míst jakosti podzemní vody v okrese Písek.....	77
Tabulka číslo 47:	Registry emisí zdrojů znečišťování ovzduší – stacionární a mobilní zdroje 2004.....	79
Tabulka číslo 48:	Nejvýznamnější velké zdroje znečišťování ovzduší (REZZO 1) na území města Milevska ...	80
Tabulka číslo 49:	Skladebné prvky Územního systému ekologické stability na území města Milevska .....	82
Tabulka číslo 50:	Seznam území NATURA 2000 na katastrálním území města Milevska.....	82
Tabulka číslo 51:	Seznam zvláště chráněných území na a v blízkosti katastrálního území města Milevska .....	82
Tabulka číslo 52:	Seznam památných stromů na katastrálním území města Milevska .....	82
Tabulka číslo 53:	Struktura využití půdy za město Milevsko k 31. 12. 2005.....	85
Tabulka číslo 54:	Struktura vlastnictví lesů v katastru obce.....	86
Tabulka číslo 55:	Projekty města s dotační podporou .....	97



## **Seznam zkratek**

1. JVS	1. Jihočeská vodárenská společnost
AOPK	Agentura ochrany přírody a krajiny
ATIC	Asociace turistických a informačních center
BSK <sub>5</sub>	Biologická spotřeba kyslíku za 5 dní
CZT	Centrální zásobování teplem
ČD	České dráhy
ČHMÚ	Český hydrometeorologický ústav
ČOV	Čistírna odpadních vod
ČR	Česká republika
ČSN	Česká státní norma
ČSÚ	Český statistický úřad
DD	Domov důchodců
DPS	Dům s pečovatelskou službou
EAFRD	Evropský zemědělský fond pro rozvoj venkova (The European Agricultural Fund for Rural Development)
EU	Evropská unie
EVL	Evropsky významné lokality
EVVO	Environmentální vzdělávání, výchova a osvěta
GIS	Geografický informační systém
HDP	Hrubý domácí produkt
CHKO	Chráněná krajinná oblast
CHSK <sub>Cr</sub>	Chemická spotřeba kyslíku dichromanem
CHSK <sub>Mn</sub>	Chemická spotřeba kyslíku manganistanem
IC	Informační centrum
IRZ	Integrovaný registr znečišťování
ISVS	Informační systém veřejné správy
JčK	Jihočeský kraj
KČT	Klub českých turistů
KP	Rozvojové plochy pro funkci komerční a průmyslovou
KÚ	Krajský úřad
LAG	Místní akční skupina (Local Action Group)
LAT	Dolní prahová hodnota
LFA	Méně příhodné oblasti (less favoured areas)
LV	Limitní hodnota
MěÚ	Městský úřad
MF ČR	Ministerstvo financí České republiky
MHD	Městská hromadná doprava
MMR ČR	Ministerstvo pro místní rozvoj České republiky
MŠMT	Ministerstvo školství, mládeže a tělovýchovy
MT	Mez tolerance
MV ČR	Ministerstvo vnitra České republiky
MWe	MW vyprodukované ve formě elektrické energie
MWt	MW vyprodukované ve formě tepla
MZ ČR	Ministerstvo zdravotnictví České republiky
MZe ČR	Ministerstvo zemědělství České republiky
MŽP ČR	Ministerstvo životního prostředí České republiky
NATURA 2000	Soustava lokalit chránících nejvíce ohrožené druhy rostlin, živočichů a přírodní stanoviště na území EU
NIPOS	Národní informační středisko pro kulturu

## STRATEGIE ROZVOJE MĚSTA MILEVSKA

NL	Nerozpustné látky
NO	Nebezpečný odpad
NP	Národní park
NPP	Národní přírodní památka
NPR	Národní přírodní rezervace
NRP	Národní rozvojový plán ČR
NTL	Nízký tlak
OB	Rozvojové plochy pro funkci smíšenou obytnou
OKEČ	Odvětvová klasifikace ekonomických činností (ČSÚ)
ORP	Obec s rozšířenou působností
OZP	Osoby se zdravotním postižením
PHO	Podhorské oblasti
PIAP	Public Internet Access Point = veřejně přístupný bod k internetu
PM <sub>10</sub>	Suspendované částice frakce PM <sub>10</sub>
POV	Program obnovy venkova
PP	Přírodní památka
PR	Přírodní rezervace
PRK	Program rozvoje územního obvodu Jihočeského kraje
PRV	Program rozvoje venkova
PSER	Plán sociálně ekonomického rozvoje
Q <sub>100</sub>	Doba opakování kulminačního procesu (roky)
RERA	Regionální rozvojová agentura jižních Čech
REZZO 1-3	Registry emisí zdrojů znečišťování ovzduší - stacionární zdroje
SFRB	Státní fond rozvoje bydlení
SFŽP	Státní fond životního prostředí
SLDB	Sčítání lidu, domů a bytů
SO ORP	Správní obvod obce s rozšířenou působností
SPA	Stupeň povodňové aktivity
SPŠ	Střední průmyslová škola
SR	Rozvojové plochy pro funkci sportovně rekreační
STL	Střední tlak
TTO	Tranzitní telefonní obvod
TUV	Teplá užitková voda
TZL	Tuhé znečišťující látky
UAT	Horní prahová hodnota
ÚHUL	Ústav pro hospodářskou úpravu lesů
ÚP VÚC	Územní plán velkého územního celku
ÚSES	Územní systém ekologické stability
ÚSP	Ústav sociální péče
UTO	Uzlový telefonní obvod
ÚV	Úpravna vody
VaK JČ	Vodovody a kanalizace Jižní Čechy
VOŠ	Vyšší odborná škola
VŠ	Vysoká škola
VŠPS	Výběrové šetření pracovních sil
VTL	Vysoký tlak
VÚMOP	Výzkumný ústav meliorací a ochrany půdy
VVN	Velmi vysoké napětí
ZCHÚ	Zvláště chráněné území



## STRATEGIE ROZVOJE MĚSTA MILEVSKA

ZKI	Základní knihovní informace
ZPF	Zemědělský půdní fond
ZTP	Zdravotně tělesně postižení

# **1 ÚVOD**

Dokument „Strategie rozvoje města Milevska“ (dále jen Strategie) byl zpracován na základě požadavku města Milevska v roce 2007. Záměrem tohoto strategického dokumentu je na základě analýzy a projednání se zástupci města i dalšími partnery ve městě Milevsku, navrhnout směry dlouhodobého rozvoje města, a to v návaznosti na již existující strategické dokumenty vyššího řádu, kterými jsou:

- Program rozvoje územního obvodu Jihočeského kraje (dále PRK)
- Regionální operační program regionu soudržnosti NUTS II Jihozápad (dále ROP)
- Národní rozvojový plán ČR (dále NRP)
- Národní strategický referenční rámec (dále NSRR)

a v souladu s regionálními rozvojovými dokumenty Svazku obcí regionu Písecko a Svazku obcí Milevska.

Smyslem dokumentu je definování prioritních oblastí rozvoje města Milevska a propojení společných zájmů veřejného, soukromého a neziskového sektoru. Základem tvorby Strategie je respektování, případně podpora vytvoření partnerství a komunikace mezi již zmíněnými sektory s cílem dosažení žádoucích změn ve všech definovaných oblastech rozvoje města Milevska.

Vytvoření kvalitního a aktuálního strategického rozvojového dokumentu podporuje možnost úspěšného a správně cíleného čerpání finanční pomoci ze strukturálních fondů EU a národních, případně regionálních dotačních titulů, jako prostředku pomáhajícího snižovat ekonomické a sociální disparity mezi regiony a spádovými centry během programovacího období 2007 – 2013.

Strategie rozvoje města Milevska konkretizuje strategické cíle a rozvojové aktivity stanovené strategickými dokumenty Jihočeského kraje a České republiky vyššího řádu ve formě konkrétních opatření a projektů, určuje jejich nositele a navrhuje způsoby financování a implementace. Jeho struktura zahrnuje tyto části:

- úvodní část – nastiňuje metodiku, účel a rozsah zpracování, návaznost na další rozvojové dokumenty a bližší popis dokumentu
- analytická část a SWOT analýza – analýza hospodářského a sociálního stavu a vývoje, sídelní struktury a demografie města, charakteristika silných a slabých stránek, příležitostí a ohrožení
- strategická část – stanovení rozvojové vize města, priorit, cílů a opatření v hlavních oblastech rozvoje – Infrastruktura a životní prostředí, Podnikání a lidské



zdroje, Cestovní ruch, kultura a památky, Kvalita života a sport a Modernizace veřejné správy

- návrhová část – stanovení konkrétních aktivit a návrhů projektů, včetně zdrojů jejich financování a implementace
- akční plán – obsahuje přehled vybraných projektů nebo projektových námětů, které jsou pro jednotlivé oblasti života a vývoje města v nejbližším časovém období považovány za důležité, doporučení pro implementaci a aktualizaci.

Při zpracování dokumentu hrály rozhodující úlohu pracovní skupiny složené ze zástupců města, podnikatelů, neziskových organizací a dalších subjektů působících ve správním území města. Na jednáních pracovních skupin byly formulovány vize, priority, cíle a opatření pro jednotlivé hlavní oblasti rozvoje, které vycházely z profilu města a SWOT analýzy navržené zpracovatelem.

Předkládaná Strategie je koncipována tak, aby jí bylo možno přizpůsobit vývoji, a aby sloužila jako zdroj informací či základní kámen při tvorbě dalších koncepčních materiálů. Dalším cílem Strategie je podpora rozhodování o realizaci projektů, při tvorbě propagačních materiálů či webových stránek města.

Činnost pracovních skupin byla koordinována a usměrňována zpracovatelem, kterým byla Regionální rozvojová agentura jižních Čech - RERA a.s., České Budějovice.

Zpracování dokumentu probíhalo v několika etapách. V první fázi projektu byl uskutečněn sběr informací, a to jak primárních – přímé zjišťování formou dotazníkového šetření, tak sekundárních – statisticky sledovaná data Českého statistického úřadu, Agentury pro ochranu přírody, jednotlivých ministerstev České republiky a dalších subjektů. Na prvním setkání všech členů pracovních skupin byla prezentována Strategie a postup při jejím zpracování. Na schůzkách pracovních skupin byly pak projednávány výstupy z jednotlivých částí Strategie. Členové pracovních skupin byli vybráni z řad zaměstnanců městského úřadu, zástupců odborných institucí, partnerů soukromého a neziskového sektoru. Na základě informací shromážděných během zpracovávání analytické části Strategie byly vytvořeny SWOT analýzy pro jednotlivé prioritní oblasti. Při zpracování strategické části byly vytvořeny vize pro jednotlivé prioritní oblasti daného území. Identifikované projektové záměry, vycházející z návrhů pracovních skupin, byly rozděleny dle jejich příslušnosti k prioritním oblastem a dle horizontu jejich realizace. Součástí dokumentu je také analýza možných zdrojů finančních prostředků potřebných pro realizaci projektových záměrů.

## 2 PROFIL MĚSTA MILEVSKA

### 2.1 Základní informace o městě Milevsku

Město Milevsko je správním, ekonomickým, kulturním a sociálním centrem správního obvodu obce s rozšířenou působností Milevsko (dále jen SO ORP) a plní obslužně-spoločenskou funkci pro danou oblast.

Z hlediska ekonomického rozvoje je zdrojem většiny pracovních příležitostí pro celou oblast SO ORP. Jsou zde vytvořeny základní podmínky pro vzdělávání, sociální a zdravotní služby, kulturní, společenské a odpočinkové aktivity.

K 31. 12. 2005 žilo v Milevsku a jeho místních částech 9 220 obyvatel. Celková rozloha území města je 42,30 km<sup>2</sup> a hustota obyvatel je 217,98 obyvatel/km<sup>2</sup>. Celkem se město Milevsko skládá ze 6 místních částí. První písemná zmínka o městě pochází z roku 1183.

**Tabulka číslo 1: Základní údaje o městě Milevsku**

Ukazatel	Hodnota ukazatele
První písemná zpráva (rok)	1183
Nadmořská výška (m n.m.)	461
Katastrální plocha (ha)	4 229,84
Počet katastrů	6
Počet územně technických jednotek (UTJ)	6
Počet částí obce (CO)	6
Rozloha (km <sup>2</sup> )	42,30
Počet obyvatel	9 220
Hustota obyvatelstva	217,98

*Zdroj: Český statistický úřad, Krajská správa České Budějovice, údaje k 31.12.2005*

## 2.2 Sídlní struktura a demografické údaje

### 2.2.1 Sídlní struktura

Město Milevsko se rozkládá na ploše 4 229,84 ha, rozdělené do 6 katastrů, a je tvořeno 6 místními částmi – Dmýšnice, Klisín, Milevsko, Něžovice, Rukáveč a Velká. Rukáveč je místní částí od roku 1961, Dmýšnice, Klisín, Něžovice a Velká od roku 1985.

Níže uvedené tabulky č. 2 a 3 obsahují základní informace o městě Milevsku a jeho místních částech. Údaje za místní části se sledují pouze v rámci jednotlivých SLDB, a proto jsou porovnávány údaje ze SLDB 1991 a SLDB 2001. Podrobnější informace o věkové struktuře, indexu stáří, bytové výstavbě apod. jsou uvedeny v následujících kapitolách za město Milevsko jako celek.

**Tabulka číslo 2: Zákl. ukazatele o městě Milevsku a jeho místních částech, 2001**

Obec, část obce	Obyvatelstvo celkem	z toho ženy	Počet obyvatel ve věku		Ekonomicky aktivní celkem	Domy		Byty	
			0 – 14 let	60 a více let (vč. nezjišt.)		celkem	z toho trvale obydlené	celkem	z toho trvale obydlené
Milevsko	9 486	4 857	1 480	1 753	4 922	1 420	1 185	4 084	3 594
Dmýšnice	82	40	12	20	37	42	27	45	27
Klisín	23	10	2	6	10	20	8	21	9
Milevsko	9 199	4 712	1 448	1 679	4 793	1 254	1 088	3 906	3 489
Něžovice	36	15	4	9	19	19	14	22	16
Rukáveč	27	16	1	8	11	17	9	18	10
Velká	119	64	13	31	52	68	39	72	43

Zdroj: SLBD 2001, Český statistický úřad, Krajská správa České Budějovice

**Tabulka číslo 3: Zákl. ukazatele o městě Milevsku a jeho místních částech, 1991**

Obec, část obce	Obyvatelstvo celkem	z toho ženy	Počet obyvatel ve věku		Ekonomicky aktivní celkem	Domy		Byty	
			0 – 14 let	60 a více let (vč. nezjišt.)		celkem	z toho trvale obydlené	celkem	z toho trvale obydlené
Milevsko	9 782	4 939	2 118	1 671	5 368	1 386	1 204	3 833	3 539
Dmýšnice	93	43	21	28	42	39	29	40	30
Klisín	23	11	3	7	12	20	9	21	10
Milevsko	9 457	4 777	2 061	1 570	5 213	1 230	1 097	3 666	3 423
Něžovice	44	20	8	15	17	19	14	22	17
Rukáveč	23	14	2	9	11	14	10	16	10
Velká	142	74	23	42	73	64	45	68	49

Zdroj: SLBD 2001, Český statistický úřad, Krajská správa České Budějovice, údaje za rok 1991



### **2.2.2 Demografie**

Celkový počet obyvatel k 31. 12. 2006 byl 9 172 obyvatel. Demografický vývoj byl do značné míry poznamenán politickými i ekonomickými změnami. V 70. a 80. letech ovlivnily demografický vývoj sociální podpory v různých oblastech, což vedlo k vysoké sňatečnosti při nízkém věku snoubenců a nízkém průměrném věku matky. Po roce 1989 se situace opět mění. Rozšiřují se možnosti studia, cestování či volnočasových aktivit. Na druhou stranu se objevují jevy, které byly do té doby neznámé - nezaměstnanost, menší sociální jistoty atd. Díky tomuto faktu byl významně ovlivněn demografický vývoj a chování mladé generace. Při zakládání rodiny je kladen větší důraz na ekonomické osamostatnění a zajištění či větší míru zodpovědnosti. Výsledkem bylo neuskutečnění druhotné demografické vlny početně silných ročníků ze 70. let.

Z níže uvedené tabulky za sledované období 1996 – 2005 je patrný celkový pokles počtu obyvatel města Milevska (viz tabulku č. 4 a obrázek č. 1). Tento pokles byl zapříčiněn jak přirozeným přírůstkem, tak migrací. Ve sledovaném období vykazuje přirozený úbytek<sup>1</sup> o 32 obyvatel. Ještě větší úbytek obyvatelstva je způsoben migrací<sup>2</sup> (o 373 obyvatel). Kladných hodnot dosáhl celkový přírůstek pouze v roce 1998. Největší úbytek obyvatelstva se projevil v letech 2004 (- 72 obyvatel), 2002 (- 68 obyvatel) a 2003 (- 61 obyvatel).

Úbytek obyvatelstva je dán především stěhování obyvatelstva do jiných částí kraje nebo do sousedních krajů za prací. Tento pokles je zachycen v tabulce č. 5 a obrázku č. 2.

**Tabulka číslo 4: Bilance obyvatelstva města Milevska 1996 – 2005**

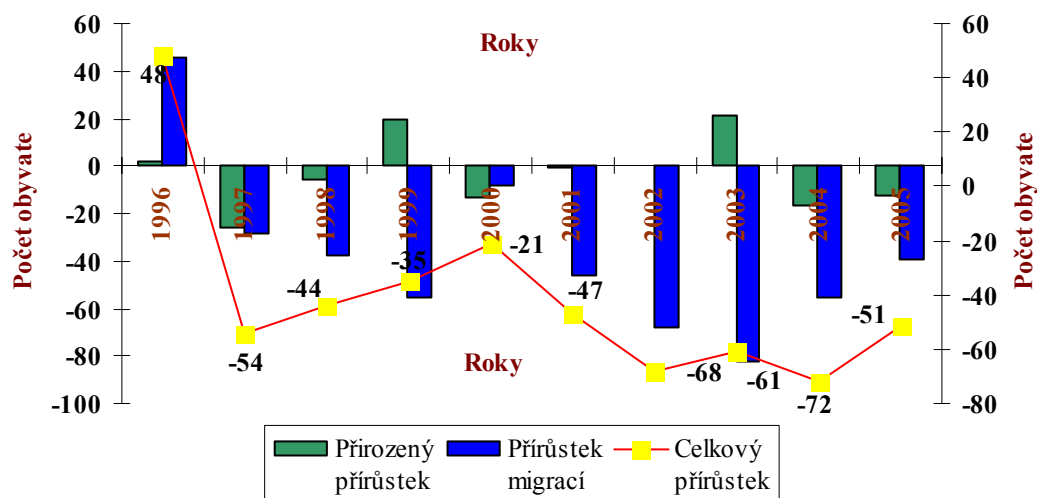
Rok	Narození	Zemřelí	Přistěhovalí	Vystěhovalí	Přirozený přírůstek	Přírůstek migrací	Celkový přírůstek	Stav k 31. 12.
1996	80	78	145	99	2	46	48	9 641
1997	76	102	90	118	-26	-28	-54	9 587
1998	80	86	98	136	-6	-38	-44	9 541
1999	82	62	87	142	20	-55	-35	9 506
2000	72	85	118	126	-13	-8	-21	9 485
2001	66	67	102	148	-1	-46	-47	9 472
2002	76	76	115	183	0	-68	-68	9 404
2003	79	58	118	200	21	-82	-61	9 343
2004	57	74	161	216	-17	-55	-72	9 271
2005	65	77	143	182	-12	-39	-51	9 220
Celkem	733	765	1 177	1 550	-32	-373	-405	-

*Zdroj: Český statistický úřad, Krajská správa České Budějovice*

<sup>1</sup> Počet zemřelých (765) převýšil počet narozených (733).

<sup>2</sup> Počet vystěhovalých (1 550) převýšil počet přistěhovalých (1 177).

**Obrázek číslo 1: Bilance obyvatelstva města Milevska 1996 – 2005 – grafické vyjádření**



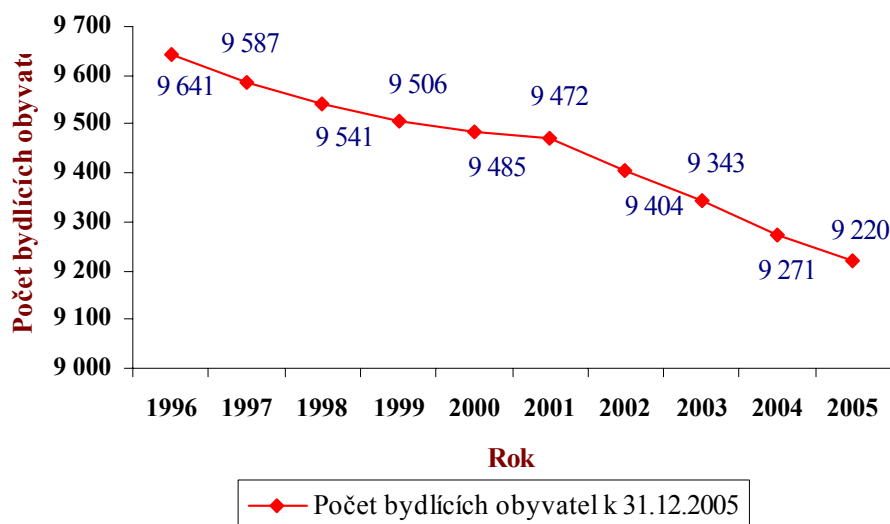
Zdroj: Český statistický úřad, Krajská správa České Budějovice

**Tabulka číslo 5: Vývoj počtu obyvatelstva města Milevska za období 1996 – 2005**

Ukazatel	1996	1997	1998	1999	2000	2001	2002	2003	2004	2005
Počet bydlících obyvatel	9 641	9 587	9 541	9 506	9 485	9 472	9 404	9 343	9 271	9 220

Zdroj: Český statistický úřad, Krajská správa České Budějovice

**Obrázek číslo 2: Vývoj počtu obyvatelstva města Milevska za období 1996 – 2005 – graf. vyjádření**



Zdroj: Český statistický úřad, Krajská správa České Budějovice

## STRATEGIE ROZVOJE MĚSTA MILEVSKA

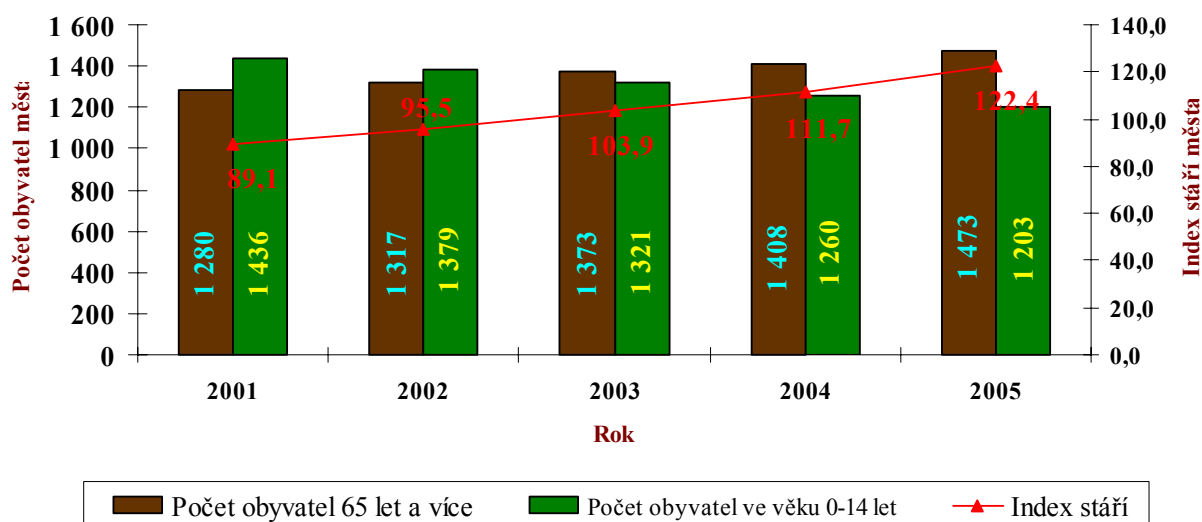
Stárnutí obyvatelstva města Milevska vykazuje podobné tendence jako stárnutí obyvatelstva v rámci České republiky (dále jen ČR). V tabulce č. 6 a na obrázku č. 3 je zachycen vývoj indexu stáří za město Milevsko v období 2001 – 2005. Index stáří vyjadřuje věkovou strukturu obyvatelstva a její vývoj. Pokud tento index nepřekročí hodnotu 100, jedná se o příznivý vývoj věkové struktury obyvatelstva. Ze zjištěných údajů vyplývá nepříznivá věková struktura obyvatelstva. Ve sledovaném období index nabýval stále více nepříznivých hodnot. V současném období vykazuje nejhorší hodnoty v celém Jihočeském kraji.

**Tabulka číslo 6: Vývoj indexu stáří města Milevska za období 2001 – 2005**

Ukazatel	2001	2002	2003	2004	2005
Počet obyvatel 65 let a více	1 280	1 317	1 373	1 408	1 473
Počet obyvatel ve věku 0-14 let	1 436	1 379	1 321	1 260	1 203
Index stáří	89,1	95,5	103,9	111,7	122,4

Zdroj: Český statistický úřad, Krajská správa České Budějovice

**Obrázek číslo 3: Vývoj indexu stáří obyvatel Milevska za období 2001 - 2005**



Zdroj: Český statistický úřad, Krajská správa České Budějovice

Věkovou strukturu města Milevska zachycuje tabulka č. 7. Z této tabulky je patrný pokles počtu obyvatel ve věkové skupině 0 – 14 let (o cca 30,78 %, nízká porodnost) a 15 – 59 let (o cca 5,5 %, migrace). Ve věkové skupině 60 a více let došlo naopak k nárůstu o cca 29 % a ve věkové skupině 65 a více došlo k nárůstu o cca 33,8 %. Narůstající počet obyvatel v důchodovém věku s sebou přináší i potřebu rozvoje sociálních služeb (domovy důchodců, terénní služba atd.)

V porovnání s ostatními ORP v Jihočeském kraji má Milevsko nejnižší podíl obyvatel ve věkové skupině 0-14 let a nejvyšší podíl obyvatel ve věkové skupině 60 let a více.

**Tabulka číslo 7: Věková struktura obyvatelstva města Milevska za období 1996 – 2005**

Ukazatel	1996	1997	1998	1999	2000	2001	2002	2003	2004	2005
Počet bydlících obyvatel k 31.12.	9 641	9 587	9 541	9 506	9 485	9 472	9 404	9 343	9 271	9 220
Počet obyvatel ve věku 0-14 let celkem	1 738	1 681	1 604	1 544	1 499	1 436	1 379	1 321	1 260	1 203
Počet obyvatel ve věku 15-59 celkem	6 308	6 277	6 260	6 237	6 212	6 255	6 181	6 100	6 032	5 964
Počet obyv. ve věku 60 let a více celkem	1 595	1 629	1 677	1 725	1 774	1 781	1 844	1 922	1 979	2 053
Počet obyvatel ve věku 15 - 64 celkem	6 802	6 766	6 765	6 762	6 730	6 756	6 708	6 649	6 603	6 544
Počet obyvatel ve věku 65 a více celkem	1 101	1 140	1 172	1 200	1 256	1 280	1 317	1 373	1 408	1 473

*Zdroj: Český statistický úřad, Krajská správa České Budějovice*

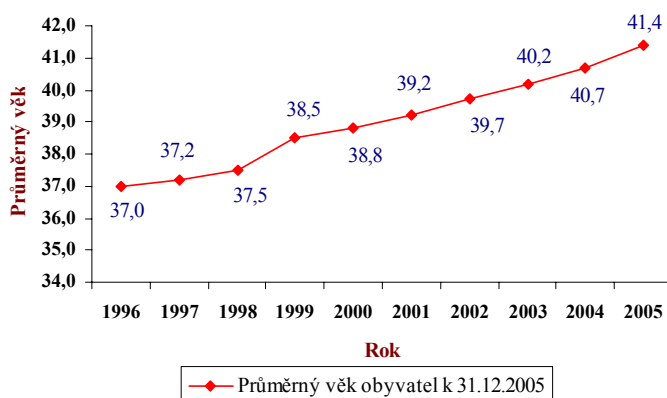
Vývoj průměrného věku obyvatelstva je také nepříznivý. K 31. 12. 2005 byl průměrný věk obyvatel města Milevska 41,4 roku. Za sledované období se zvýšil o 4,4 roku (viz tabulku č. 8 a obrázek č. 4). Průměrný věk obyvatel města je vyšší než průměrný věk obyvatel celého okresu (40,5), Jihočeského kraje (39,5) a České republiky (39,8). V současné době je nejvyšší v celém Jihočeském kraji. Faktory, které působí na zvyšování průměrného věku jsou nízká porodnost, úbytek obyvatelstva přirozenou měnou a zvyšující se délka života.

**Tabulka číslo 8: Vývoj průměrného věku obyvatel města Milevska za období 1996 – 2005**

Ukazatel	1996	1997	1998	1999	2000	2001	2002	2003	2004	2005
Průměrný věk obyvatel k 31.12.	37,0	37,2	37,5	38,5	38,8	39,2	39,7	40,2	40,7	41,4

*Zdroj: Český statistický úřad, Krajská správa České Budějovice*

**Obrázek číslo 4: Vývoj průměrného věku obyvatel města Milevska, 1996 až 2005 – graf. vyjádření**



*Zdroj: Český statistický úřad, Krajská správa České Budějovice*



### 2.2.3 Domy a byty

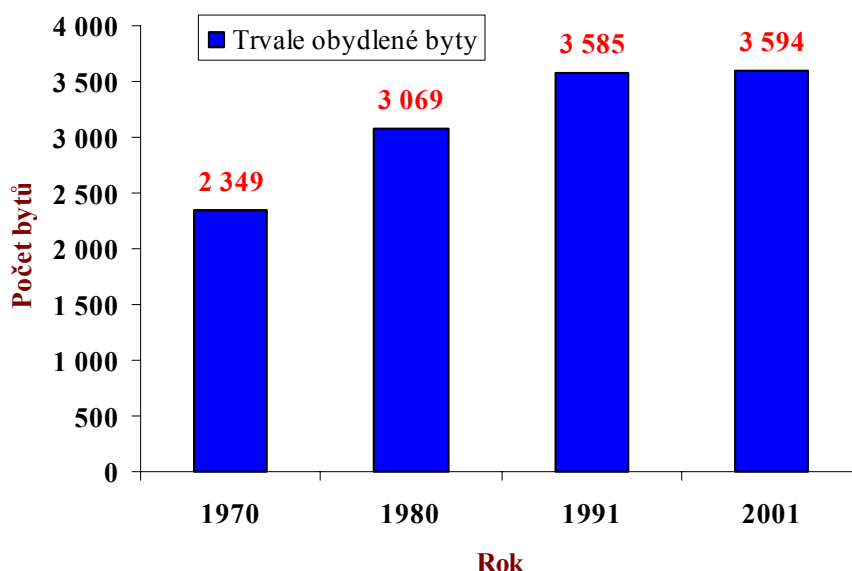
Pro hospodářský růst území je důležitým faktorem dostatečná nabídka bytů a domů s dostatečným vybavením, odpovídajícím stavem a dostupností. Níže uvedená tabulka č. 9 a obrázek č. 5 zachycuje vývoj bytového fondu města Milevska. Z nich je patrný nárůst bytového fondu v jednotlivých dekádách. Největší nárůst bytů byl zaznamenán v období 1970 – 1980 (o 720 bytů), nejnižší nárůst byl zaznamenán v období 1991 – 2001 (o 9 bytů).

**Tabulka číslo 9: Vývoj bytového fondu města Milevska za období 1970 - 2001**

Počet bytů – Sčítání lidu, domů a bytů			
1970	1980	1991	2001
2 349	3 069	3 585	3 594

*Zdroj: Český statistický úřad, Krajská správa České Budějovice*

**Obrázek číslo 5: Vývoj bytového fondu ve městě Milevsku za období 1970 – 2001**



*Zdroj: Český statistický úřad, Krajská správa České Budějovice*

V tabulce č. 10 je zachycena bytová výstavba ve městě Milevsku v obdobích 1981 – 1990 a 1991 – 2000. V období 1991 – 2000 došlo ke značnému poklesu bytové výstavby o zhruba 69 % oproti předchozímu sledovanému období. K tomuto poklesu však došlo v období 1991 – 2000 i v jiných částech Jihočeského kraje a obecně v celé ČR. Tabulka č. 11 zachycuje bytovou výstavbu v letech 2001 – 2005. Během těchto let došlo k určitému kolísání v bytové výstavbě. Pouze v roce 2003 byl roční přírůstek bytů nižší než průměr za období 1991 – 2001.

**Tabulka číslo 10: Porovnání bytové výstavby za období 1981 – 1990 a 1991 – 2000**

Počet dokončených bytů				
Období	celkem	z toho v rodinných domech		průměrný počet za rok
		abs.	%	
1981 - 1990	764	246	32%	76,4
1991 - 2001	241	118	49%	24,1

*Zdroj: Český statistický úřad, Krajská správa České Budějovice*

**Tabulka číslo 11: Počet dokončených bytů za období 2001 – 2005**

Počet dokončených bytů za město			
Rok	Celkem	z toho v rodinných domech	
		abs.	%
2001	30	10	33,33%
2002	28	9	32,14%
2003	51	9	17,65%
2004	13	7	53,85%
2005	19	10	52,63%

*Zdroj: Český statistický úřad, Krajská správa České Budějovice*

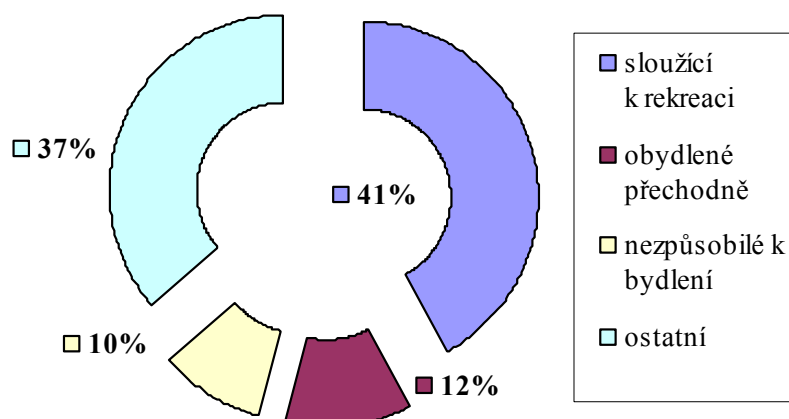
Z hlediska využití bytového fondu (viz tabulku č. 12 a obrázek č. 6) je neobydlených bytů ve městě Milevsku 263 (7,32 %). Pokud se podíváme blíže na důvod neobydlenosti bytového fondu zjišťujeme, že 41,8 % neobydlených bytů slouží k rekreačnímu využití (3,09 % z celkového počtu bytů), 11,79 % bytů je obydleno přechodně (0,86 % z celkového počtu bytů) a 9,51 % bytů je nezpůsobilých k bydlení (0,7 % z celkového počtu bytů).

**Tabulka číslo 12: Bytový fond ve městě Milevsku z hlediska jeho neobydlenosti – SLDB 2001**

Trvale obydlené byty		Neobydlené byty z toho				
Celkem	z toho v rodinných domech	celkem	sloužící k rekreaci	obydlené přechodně	nezpůsobilé k bydlení	ostatní
3 594	1 209	263	111	31	25	96

*Zdroj: Český statistický úřad, Krajská správa České Budějovice*

**Obrázek číslo 6: Bytový fond ve městě Milevsku z hlediska jeho neobydlenosti – SLDB 2001**



*Zdroj: Český statistický úřad, Krajská správa České Budějovice*

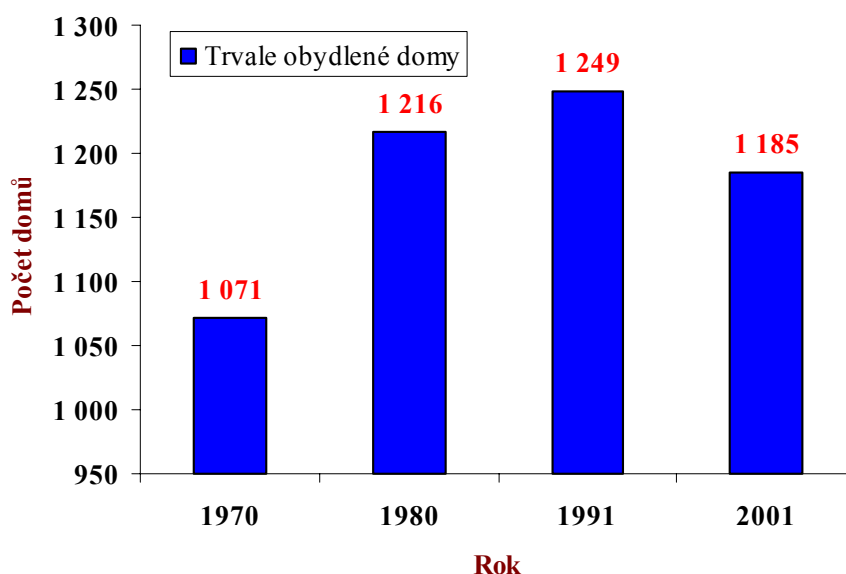
Domovní fond ve městě Milevsku disponuje 1 185 domy (SLDB 2001). Mezi jednotlivými SLDB se počet domů postupně zvyšoval (viz tabulku č. 13, obrázek č. 7). Nejvyšší přírůstek byl zaznamenán v období 1970 – 1981 (o 145 domů). Naopak v období 1991 – 2001 došlo k úbytku domovního fondu o 64 domů. Z celkového počtu domů je 966 domů rodinných (81,52 %).

**Tabulka číslo 13: Vývoj domovního fondu ve městě Milevsku za období 1970 – 2001**

Rok	1970	1980	1991	2001			1980/1970	1991/1980	2001/1991
				celkem	z toho rodinné domy	v %			
Počet domů	1 071	1 216	1 249	1 185	966	81,52	145	33	-64

*Zdroj: Český statistický úřad, Krajská správa České Budějovice*

**Obrázek číslo 7: Vývoj domovního fondu ve městě Milevsku za období 1970 – 2001 – graf. vyjádření**



*Zdroj: Český statistický úřad, Krajská správa České Budějovice*

Průměrný věk domovního fondu ve městě Milevsku je 38,1 roku. Z celkového počtu domů je 235 domů neobydlených (19,83 % z celkového počtu domů). Důvody pro neobydlenost jsou podobné jako v případě bytů – slouží k rekreaci, přechodnému bydlení či jsou k bydlení nezpůsobilé. K rekreaci je využíváno 9,37 % z celkového počtu domů (47,23 % z neobydlených domů). Z ostatních důvodů (přechodné bydlení, nezpůsobilé k bydlení) je neobydleno 10,46 % z celkového počtu domů (52,77 % z neobydlených domů) viz tabulku č. 14.

**Tabulka číslo 14: Obydlenost a průměrný věk domovního fondu SLDB 2001**

	Trvale obydlené domy				Neobydlené domy			
	2001	z toho rodinné domy		průměrné stáří domu v letech	celkem	z toho sloužící k rekreaci		z toho sloužící k rekreaci
		počet	v %			počet	v %	v %
Milevsko	1 185	966	81,52%	38,1	235	111	47,23%	9,37%

*Zdroj: Český statistický úřad, Krajská správa České Budějovice*

Z celkového počtu bytů město vlastní 368 bytů. Kromě toho město disponuje 58 nebytovými prostory o celkové výměře 5924 m<sup>2</sup>.



## 2.3 Historický vývoj na území města Milevska

První známky života lidí v prostoru dnešního Milevska pocházejí z pozdní doby kamenné (z přelomu 4. a 3. tisíciletí př.n.l.). První větší osidlovací vlna zasáhla region až v době bronzové (pol. 2. tisíciletí př.n.l.) a z tohoto období pocházejí některé mohyly, vybudované patrně jako obřadní místa lidem halštatské mohylové kultury. Z doby o něco pozdější pochází hradiště u Slabčic. Území pozdějšího města však zůstává (s výjimkou vltavských břehů) velmi řídko osídleno. Tento stav setrval i v době příchodu prvních Slovanů a začal se měnit až od 11. stol. n.l., kdy dochází péčí českých knížat k pozvolné kolonizaci území. Dělo se tak přidělováním dosud neobdělávané půdy knížecím družiníkům a klášterům.

Prvním písemně doloženým majitelem milevského panství je Jiří z Milevska, který zde roku 1187 založil premonstrátský klášter. Kolem roku 1250 žilo a pracovalo v Milevském klášteře až 300 řeholníků. Význam kláštera byl ve středověké historii zcela zásadní. Na konci 12. století bylo Milevsko též významnou křižovatkou obchodních cest. Vedle kláštera vzniklo městečko poprvé připomínané v zápisech z roku 1327. Postupně se osamostatňovalo z klášterního panství a s určitými obtížemi získávalo městská práva jako obchodní a řemeslné centrum.

Dynamickým rozvojem osídlení prošlo Milevsko ve 14. a 15. století, v souvislosti se zahájením intenzivního využívání místních nerostných ložisek. I v této době zůstává ovšem region Milevsko stále relativně řídko osídlený - především vinou nižší úrodnosti půdy.

V dubnu 1420 byl husity napaden dosud prosperující milevský klášter a po skončení husitských válek připadá klášterní panství Rožmberkům a po nich Švamberkům. I v jiných částech regionu dochází v průběhu 15. a 16. stol. ke koncentraci půdy v rukou panské šlechty, zároveň s tím však také vzrůstá význam poddanského města Milevska.

Třicetiletá válka znamenala drsný zásah do poměrně příznivého socioekonomického vývoje regionu. Došlo ke značnému úbytku obyvatelstva (v případě Milevska se odhaduje až 50% úbytek) a vlivem rekatolizace kraje a zvýšením objemu nevolnické práce (v Milevsku začali působit strahovští premonstráti) i k úpadku slibně se rozvíjejících městských řemesel a obchodu.

Další ranou byly opakované morové epidemie v 17. a 18. století a Milevsko se několikrát ocitlo na pokraji svého zániku. Například roku 1662 poklesl počet žijících obyvatel na pouhých 60 osob. V těchto těžkých dobách se opět prokázala významnost přítomnosti kláštera, který napomáhal novému rozvoji města tím, že zde usazoval ekonomicky mimořádně aktivní židovskou komunitu. Do 19. století však Milevsko spolu s okolním regionem vstupovalo jako jedna z nejhudších oblastí Čech. Typické pro tuto oblast byla málo efektivní zemědělská výroba na nepřilíš úrodných půdách, nepřilíš rozvinutá řemeslná tradice a obtížná dopravní dostupnost.

Díky tomuto stavu probíhalo téměř celé 19. století značné vystěhovávání, především do USA. I v tomto období však dochází k oživení místní průmyslové malovýroby a výstavbě železnice (1889 - trať Tábor - Písek). Obě světové války ve 20. století přinesly opět citelné lidské ztráty. Vznikem republiky po 1. světové válce došlo k významnému zlomu v hospodářském životě města. Jsou rozparcelovány pozemky velkostatků a kláštera, čímž dochází k částečnému zvýšení produktivity zemědělství. Roku 1921 dochází k elektrifikaci města a rozvoji živnostenského podnikání.

V průběhu 2. světové války dochází k praktickému vyhlazení početné židovské menšiny. Nástupem komunismu perzekuce v podobném duchu pokračují, dochází k likvidaci „kulaků“, útlaku církve a pronásledování jakýchkoliv „protisocialistických“ projevů. Po stránce ekonomické dochází centrálním rozhodnutím k „industrializaci“ regionu a tím i města. Roku 1948 se začíná budovat ZVVZ Milevsko a další menší provozovny. ZVVZ se stávají od šedesátých let největším výrobcem těžké vzduchotechniky v tehdejší ČSSR. Zároveň dochází k rozšíření textilního průmyslu (Jitex) a potravinářské výroby (Madeta) a otevření pobočného závodu na lisování a vstřikování plastů (Gama). Tímto zásahem se z převážně zemědělské oblasti stala oblast průmyslová, mající za vedlejší efekt růst města na úkor okolních obcí.

## **2.4 Poloha, geologické poměry a klimatické podmínky**

### **2.4.1 Poloha**

Město Milevsko se rozkládá na území SO ORP Milevsko, v severovýchodní části okresu Písek. Městem prochází silnice I. třídy číslo 19 (severní okraj města) a dále silnice II. třídy číslo 105, která protíná město ve směru sever-jih. Na tyto silnice navazují silnice III. třídy a místní komunikace. Z hlediska rozvojových území Jihočeského kraje leží město Milevsko mezi dvěma rozvojovými koridory sever-jih a severozápad.

**Tabulka číslo 15: Základní geografické údaje**

<b>Zeměpisný údaj</b>	<b>Hodnota</b>
zeměpisná délka	14°21'36.02“ E
zeměpisná šířka	49°27'3.22“ N
nadmořská výška	461 m n. m.

*Zdroj: internetové stránky*

Níže uvedená tabulka č. 16 zachycuje vzdálenost města Milevska od důležitých míst jakými jsou mezinárodní letiště, hlavní město, přístav či hraniční přechod.

**Tabulka číslo 16: Vzdálenost důležitých míst od města Milevska**

Výchozí místo	Cílové místo	Vzdálenost (km)/Čas (hodiny)		
		Auto	Autobus	Vlak
Milevsko	Hlavní město Praha	87 km/ 1 h 35 min	91km/ 2h	129 km/ 2 h 22 min
Milevsko	Krajské město České Budějovice	62 km/ 1 h 05 min	66 km/ 1 h 52 min	92km/ 1 h 45 min
Milevsko	Nebližší mezinárodní letiště Praha – Ruzyně	109 km/ 1 h 55 min	116 km/ 2 h 30 min	142km/ 3 h 35 min
Milevsko	Nejbližší hraniční přechod Strážný	107km/ 2 h 13 min	129 km/ 2 h 55 min	-
Milevsko	Nejbližší říční přístav Praha – Radotín	92 km/ 1 h 40 min	99 km/ 2 h 34 min	142km/ 2 h 55 min

*Zdroj: Průzkum zpracovatele*

#### **2.4.2 Horniny a reliéf**

Geologicky je větší (jižní) část regionu Milevska tvořena starými krystalickými břidlicemi (převážně biotické pararuly, středně zrnité) s žilami amfibolitů, kvarcitů apod. Podobně pestrá je geologická stavba i dalších, severních části regionu Milevska. Zde se vyskytují granitoidy českého plutonu sedlčanského s vložkami metamorfovaných proterozoických fylitů. Geologická stavba území se projevuje jednak relativně malým významem podzemních vod, vázaných na řadu nespojitých, málo vydatných a lehce zranitelných kolektorů, jednak pestrou, třebaže málo vydatnou surovinovou základnou (zlato, polytematické rudy, stavební a ušlechtilý kámen), jejichž dlouhodobé využívání významně ovlivnilo vývoj několika obcí regionu Milevska. Na území obce Sepekov se nalézají ložiska zlata a wolframu. Nejvýznamnější těženou surovinou je dnes kámen pro hrubou kamenickou výrobu, ale ani tato těžba není nijak významná. Na geologické podloží (pluton) je vázáno i zvýšené radonové radiační riziko, zaznamenané v naprosté většině regionu Milevska.

#### **2.4.3 Klima území**

Region Milevsko (město Milevsko) převážně spadá do mírně teplé a mírně vlhké oblasti s drsnější vrchovinovou zimou. Průměrná roční teplota se pohybuje těsně nad +7 °C, v okrajových severních partiích regionu pak +6 °C. Průměrný roční úhrn srážek činí 500 - 600 mm, v oblastech při Vltavě a v severních, vyšších partiích 300 - 400 mm. Sněhová pokrývka obvykle leží 50-60 dní, ve vyšších polohách 60-80 dní. Průměrný počet jasných dní je 40 až 50, v západní části území 50 až 60.

Níže uvedená tabulka č. 17 udává úhrny srážek a průměrné teploty v jednotlivých měsících (dle stanice Milevsko).

**Tabulka číslo 17: Průměrná teplota vzduchu a dlouhodobý průměrný úhrn srážek v mm v jednotlivých měsících**

měsíc	I	II	III	IV	V	VI	VII	VIII	IX	X	XI	XII	rok	IV-IX
úhrn srážek (mm)	29	26	31	44	61	72	77	73	47	41	33	32	566	574
teplota (C)	-2,5	-1,1	2,7	7,1	12,7	15,9	17,0	16,1	12,6	7,4	2,8	-1,0	7,5	13,0

*Zdroj: Český hydrometeorologický ústav*

#### **2.4.4 Hydrologie území**

Řešené území spadá do povodí Vltavy, do níž je z menší části odvodňováno přímo sítí menších říček (Hrejkovický potok, Jetětický potok aj.) a jejich přítokům, z větší části je odvodňováno prostřednictvím Lužnice a jejích přítoků (Smutná - nejvýznamnější tok regionu s délkou 44 km, povodím o 247 km<sup>2</sup> a průměrným průtokem 1,2 m<sup>3</sup> za vteřinu, Bílinský potok a další).

Z geologické skladby regionu vyplývá, že zejména v severnějších částech území je v převážně puklinově propustných horninách středočeského plutonu oběh vody soustředěn do zóny zvětralin a přípovrchového propojení. Hladina podzemních vod se tak na většině území nachází 4 a více metrů pod povrchem (podél dolních svahů a podél vodních toků ovšem i méně než 2 metry) a její zdroje nejsou příliš vydatné. Region Milevska se z toho důvodu jeví jako oblast vodohospodářsky pasivní, tj. oblast, jejíž vodní zdroje plně nekryjí vlastní spotřebu užitkové i pitné vody, a to jak kvantitativně, tak kvalitativně (četné zdroje zatíženy radonem).

Za zmínku též stojí rybníky.

Městské rybníky: Suchanův, Kubík, Habartův, Na Sádkách, Smolařovský, návesní rybník Velká a Klisín jsou pravidelně opravovány a odbahňovány a jsou pronajaty Českému rybářskému svazu.

Ostatní rybníky: Kadeřák, Korunský – odbahněný, Lipecký - opravený a odbahněný, Nový, Stříbrný - opravený a odbahněný, Pytlák, Reichner malý a velký, Sladkovský - opravený a odbahněný.



## 2.5 Infrastruktura

Při zpracování této kapitoly bylo využito údajů z ČSÚ (2007), dotazníku pro město Milevsko (2007), Územního plánu sídelního útvaru Milevsko (1995) a Plánu odpadového hospodářství města Milevska (2005). Bylo rovněž přihlédnuto k analýzám zpracovaným v rámci Programu sociálního a ekonomického rozvoje regionu Milevska (1999) a v rámci Programu rozvoje územního obvodu Jihočeského kraje (2002), Program rozvoje vodovodů a kanalizací Jihočeského kraje (2004), Majetková a provozní evidence vodovodů a kanalizací (2006).

### 2.5.1 Zásobování pitnou vodou

Zásobování pitnou vodou na území města Milevska zajišťoval v minulosti VaK jižní Čechy a.s., který v současné době provozuje pouze přírodní řády v rámci Vodárenské soustavy Jižní Čechy. Aktuálně je provozovatelem vodovodu 1. JVS a.s.

Pro Milevsko je pitná voda zajišťována z několika zdrojů podzemní a povrchové vody v rámci skupinového vodovodu Veselí-Soběslav-Tábor-Milevsko (V-S-T-M). Až do 90-tých let byl využíván i zdroj Sepekov-Louže.

Hlavním zdrojem skupinového vodovodu je v současnosti napojení na Římov (Vodárenská soustava Jižní Čechy), a úpravnu vody v Táboře (125 l/s - úpravna povrchové vody z Jordánu). Z těchto zdrojů je voda dopravována přes přečerpací stanici "Klokoty" a "Všechnov" do vodojemu "Hodušín" (obsah 650 m<sup>3</sup> + 2 x 1000 m<sup>3</sup>, max.hl. 540,40, min.hl. 535,40 m n. m.) a odtud přiváděna gravitačním řadem DN 300 do vodojemů v Milevsku.

Akumulaci vody pro Milevsko zajišťuje „Nový vodojem Milevsko“ (obsah vodojemu je 1000 m<sup>3</sup>, max.hl. 521,50, min.hl. 516,50 m n.m), vodojem ZVVZ (obsah vodojemu je 2 x 250 m<sup>3</sup>) a „Starý vodojem Milevsko“ (obsah vodojemu je 2 x 500 m<sup>3</sup>, max.hl. 522,00, min.hl. 518,00 m n.m.). Hlavním vodojemem pro město je „Vodojem Hodušín“ (obsah 650 m<sup>3</sup> + 2 x 1 000 m<sup>3</sup>, max.hl. 540,40, min.hl. 535,40 m n. m.).

Původně bylo Milevsko zásobováno pouze vodou z podzemních zdrojů u Sepekova, tyto byly později doplněny malou úpravnou vody na povrchovou vodu u Zúrové. Vodovod v Milevsku pochází z let 1955-1958.

Z čerpací stanice Louže byla voda vedena do sítě a přebytek vody byl až do 90. let akumulován ve „Starém vodojemu Milevsko“. Vodovodní síť byla postupně rozšiřována. Milevsko bylo připojeno na skupinový vodovod V-S-T-M. Z vodojemu v Hodušíně byl vybudován gravitační přiváděcí řad DN 300, který je veden přes severní část zástavby západním směrem a končí v Novém vodojemu Milevsko. Z tohoto přírodního řadu je u Staňkova provedena odbočka pro ZVVZ Milevsko, odbočka je přivedena do vodoměrné šachty, z ní je vedena vodovodní přípojka DN 150 do "vodojemu ZVVZ" o obsahu 2 x 250

m<sup>3</sup>, ze kterého je zásobním řadem DN 200 zásobována vodovodní síť v areálu ZVVZ Milevsko.

Vzhledem k rozvoji nové výstavby ve městě, především v okrajových územích východní a jižní části města, bylo nutné pro umožnění plynulého zásobování vodou, provést propojení vodovodu z vodojemů ze směru od Sepekova a z Hodušína. Za tím účelem byl vybudován propojovací a posilovací řad DN 250 z přívodního řadu DN 300 a dále okružový řad DN 400 z „Nového vodojemu Milevsko“. Pro zlepšení tlakových poměrů ve vícepodlažních budovách v sídlišti Hůrka a Písecká byly vybudovány v rámci stavby sídliště dvě hydroforové čerpací stanice, které však po vybudování propojovacích řadů nejsou v současné době v provozu. V oblasti „Na Cukavě“ byla z důvodu vyšší polohy dobudována čerpací stanice ke zvýšení tlaku vody ve vodovodní síti.

Rozvodná síť vodovodu v Milevsku je z větší části zaokružována, dimenze vodovodní sítě jsou od DN 80 až do DN 400. Podle registru vodovodu je skupinový vodovod v Milevsku veden pod č. 94676. Dle majetkové a provozní evidence za rok 2006 byl celkový počet obyvatel zásobovaných z vodovodní sítě 9200, délka vodovodní sítě byla 32,52 km, specifická potřeba vody realizované byla 145 l/obyv./den, specifická spotřeba pak 117 l/obyv./den. Největší odběratelem je ZVVZ Milevsko s roční spotřebou cca 57 tis. m<sup>3</sup>/rok.

Současné napojení obyvatel na veřejný vodovod je dle majetkové a provozní evidence Milevsko 99,4 %. Stávající vodovodní síť, vodní zdroje a akumulace vody, vyhovují stávajícím potřebám města v zásobování vodou a mají i dostatečnou kapacitní rezervu pro navrhovanou novou městskou zástavbu. Stávající slabě dimenzované a dožívající úseky uliční sítě budou postupně rekonstruovány na profil min. DN 90 až DN 100.

Nové trasy vodovodní sítě jsou navrženy tak, aby bylo možno zásobovat a požárně zajistit celou nově navrhovanou zástavbu.

Na rozdíl od města Milevska vodovod v místních částech Dmýštice, Klisín, Něžovice, Rukaveč a Velká chybí, pro zásobování domácností pitnou vodou jsou využívány vlastní studny. Zavedení obecního vodovodu se nepředpokládá z důvodu vysokých nákladů na jeho výstavbu, kromě lokality Velká na trase budoucího vodovodu Milevsko – Zbelítov – Velká.

Z důvodů zabezpečení zásobování města Milevsko pitnou vodou je třeba ve výhledu cca 40 let uvažovat se zajištěním náhradních zdrojů pitné vody.

### **2.5.2 Odkanalizování a čištění odpadních vod**

Původním provozovatelem kanalizace a ČOV na území města Milevsko byly Vodovody a Kanalizace a.s. Jižní Čechy, divize Tábor, s provozovnou se sídlem v Milevsku. V současnosti je provozovatelem I. JVS a.s.

Jednotná kanalizační síť v délce 34,18 km zajišťuje odkanalizování převážné části stávající zástavby města. Odpadní vody jsou vedeny kmenovými stokami a sběrači do hlavního kanalizačního sběrače, který vede podél Milevského potoka, až do ČOV. Na kanalizační síti jsou vybudovány odlehčovací komory (10 ks). V oblasti „Na Cukavě“ je vybudována čerpací stanice odpadních vod.

Na ČOV přitékají odpadní vody přes hrubé mechanické předčištění (hrubé a jemné česle, lapák písku s pračkou a měřením, lapák plovoucích nečistot) do objektů biologického čištění (dešťová zdrž, aktivací nádrže, dosazovací nádrže, čerpárna kalů) a do kalového hospodářství. Čištění odpadních vod je realizováno na principu mechanicko – biologického systému se srážením fosforu a dočištěním na mikrosítu.

Kapacita ČOV je 2 831 m<sup>3</sup>/den, což odpovídá ekvivalentnímu počtu 14 500 obyvatel. Pro případ kalamitních stavů souvisejících s povodněmi či přívalovými dešti má kanalizace technologicky řešeny přepady do Milevského potoka.

Vyčištěné odpadní vody jsou vypouštěny do Milevského potoka, který se vlévá pod obcí Sepekov do říčky Smutné, která je dále přítokem řeky Lužnice.

Dle platného povolení k vypouštění odpadních vod (12/2005) je limitní hodnota BSK<sub>5</sub> = 15 mg/l a průměr 10 mg/l. Skutečný průměr BSK<sub>5</sub> na odtoku z ČOV je 3,1 mg/l. Průměrná koncentrace na přítoku je 245 mg/l, tj. čistící efekt ČOV za rok 2006 je 98,8 %.

Současné napojení obyvatel na veřejnou kanalizaci je dle údajů MěÚ Milevsko 92,4 %. Stávající kanalizační síť a ČOV v Milevsku musí být vyřešena a celkově dobudována tak, aby vyhovovala současným a budoucím kapacitním požadavkům na odkanalizování celého řešeného území města, včetně čištění odpadních vod od obyvatel a průmyslu.

V rámci UPVUC JčK se předpokládá zvýšení kapacity potrubí v ulici Sokolovská, které zajistí bezpečné odvedení přívalových dešťových vod z území města. Tím se zabrání vyplavování objektů během přívalových dešťů, ke kterému v současné době často dochází.

Záměrem města je rekonstrukce kanalizace a intenzifikace ČOV k plnění emisního limitu celkového dusíku ( $N_{\text{celk.}} \phi 15 \text{ mg/l}$ ) pro případ dosažení kategorie zatížení ČOV nad 10 000 EO (nyní cca 9 100 EO), neboť pro tuto velikost byla ČOV projektována a budována.

Stav kanalizace v 5 místních částech je zcela nevyhovující. V Rukávči je vedena do šterbinové nádrže a dále do vodoteče, v ostatních částech přímo do rybníků. Převážně se jedná pouze o svod dešťových vod, odpadní vody z domů jsou napojeny přes septiky, případně mají jímky na vyvážení. V místní části Klisín mají domácnosti septiky. Situaci je nutno řešit kvůli splnění požadavků EU v oblasti čištění odpadních vod.

### **2.5.3 Odpadové hospodářství**

Město Milevsko má z roku 2005 zpracovaný Plán odpadového hospodářství města Milevska (dále jen POH), který vychází z Plánu odpadového hospodářství České republiky a Plánu odpadového hospodářství Jihočeského kraje.

Obecně závazná vyhláška města z roku 2007 o systému shromažďování, sběru, přepravy, třídění, využívání a odstraňování komunálních odpadů, odpadů jim podobných a systému nakládání se stavebním odpadem upravuje zejména systém třídění využitelných složek komunálního odpadu jako papír, sklo, plast.

V Milevsku je odpad shromažďován jednak v typizovaných sběrných nádobách, které jsou označeny a barevně odlišeny, jednak je předáván do sběrného dvora v areálu Řízené skládky odpadů Milevsko – Jenišovice či do Sběrného místa nebezpečných odpadů v Karlově ulici, popř. do provozovny Sběrných surovin, a.s., které mají vlastní provozovnu ve městě.

V případě dalších vytříděných složek komunálních odpadů (např. kovy) je opět možnost využít sběrného dvora v areálu skládky, popřípadě Sběrných surovin a firmy FAST Kovošrot s.r.o., nebo též 2x ročně pořádaného mobilního svozu kovového odpadu. Nebezpečné odpady je občan povinen předat do sběrného dvora nebo využít nabídku pořádaných mobilních sběrů nebezpečných odpadů, které se konají 1x ročně.

Sběrné místo (sběrný dvůr) v areálu Řízené skládky odpadů Milevsko – Jenišovice je určeno ke sběru a skladování vytříděných složek komunálního odpadu od fyzických osob – občanů města Milevska, ale také pro původce odpadů, kteří produkují odpad zařazený podle Katalogu odpadů jako odpad z činnosti právnických osob a fyzických osob oprávněných k podnikání. Tyto osoby předávají odpady za úplaty na základě smluvního vztahu. Sběrné místo nebezpečných odpadů v Karlově ulici pracuje v obdobném režimu a slouží především ke sběru elektroniky.

V rámci sběrného dvora nejsou prováděny žádné technologické operace, pouze příjem a soustřeďování odpadů na vymezených místech v jednotlivých sekcích areálu skládky.

V případě biologicky rozložitelného odpadu, velkoobjemového odpadu a ostatního nekompostovatelného odpadu je možnost využít velkoobjemových kontejnerů Služeb Města Milevska, spol. s r.o., nebo sběrného dvora v areálu Řízené skládky odpadů Milevsko – Jenišovice. Služby Města Milevska, spol. s r.o. zabezpečují 2x ročně mobilní svoz bioodpadů z území města.

Četnost svozu směsného komunálního odpadu je 1x týdně. Svozové společnosti mající na starost odvoz využitelných odpadů (papír, sklo, plast), jsou povinny provádět kontrolu naplněnosti sběrných nádob a jejich vyprazdňování tak, aby v nich byl stále dostatečný prostor na odkládání odpadu.

## STRATEGIE ROZVOJE MĚSTA MILEVSKA

Na převzetí komunálního odpadu a vytríděných složek z území města Milevska se podílejí společnosti Služby Města Milevska, spol. s r.o., FAST KOVOŠROT s.r.o., AMT s.r.o. Příbram, RUMPOLD-B s.r.o. Tábor a Sběrné suroviny a.s. (údaje z ročního hlášení o odpadech za rok 2004).

Nejčastějším způsobem nakládání s komunálním odpadem je skládkování (cca 80 %), 17 % komunálního odpadu je znovu využíváno. Největší měrou se na této hodnotě podílí papír, sklo, plasty, kovy a také vyřazené chladničky.

Město Milevsko je zapojeno od roku 2001 do integrovaného systému zpětného odběru obalů zajišťovaného autorizovanou společností EKO-KOM, a.s. Dotace získávané na základě smlouvy tvoří část příjmů v systému odpadového hospodářství města.

Město Milevsko standardně separuje využitelné složky komunálního odpadu. Jedná se zejména o papír, sklo, plasty. Město Milevsko zavedlo od roku 2000 systém tříděného sběru. Od roku 2002 se podíl vytríděných základních složek nemění.

K odstraňování odpadů využívá město Milevsko skládku provozovanou Službami Města Milevska, spol. s r.o., jedná se o skládku skupiny S (ostatní odpad). V areálu skládky se nachází Sběrné místo tříděných komunálních odpadů kategorie ostatní a nebezpečný a do budoucna se uvažuje o zřízení provozu kompostárny.

V souhrnu lze uvést tyto možnosti sběru a třídění hlavních skupin odpadů pro občany:

Papír, sklo, PET	sběrné nádoby, sběrný dvůr, sběrna druhotných surovin
Kovový odpad	sběrný dvůr, sběrný druhotných surovin, mobilní sběr
Nebezpečné odpady	sběrný dvůr, mobilní sběr
Chladničky a elektrozařízení	zpětný odběr
Objemný odpad	sběrný dvůr, velkoobjemové kontejnery
Stavební odpad	sběrný dvůr
Výrobky podléhající zpětnému odběru	sběrný dvůr, sběrná místa povinných osob
Léčiva	lékárny na území města
Biologicky rozložitelné odpady	sběrný dvůr, mobilní sběr

Na území města Milevska zůstává evidována jedna stará ekologická zátěž. Jedná se o bývalou obalovnu živočichů směsí, která je v současnosti v majetku firmy Strabag Bohemia a.s. Zde byla provedena bezodkladná opatření pro odstranění havarijního stavu (zafóliování uložených materiálů, ucpání odpadu, které zabraňuje kontaminaci spodních vod). Tato skládka patří mezi nejvýznamnější staré ekologické zátěže v Jihočeském kraji, a je jí udělena jedna z nejvyšších priorit na odstranění. Další bývalá skládka komunálního odpadu „Pod Spojkou“ je již zrekultivována a nepředstavuje v současné době žádnou hrozbu.



#### **2.5.4 Energetická infrastruktura**

Zdrojem informací pro tuto kapitolu je konzultace s provozovatelem sítě - E-ON Distribuce, a. s.

##### **Zásobování elektrickou energií**

Stávající elektrická síť:

- rozvodné napětí 3f + PEN 400/230 V 50 Hz

Nadřazený systém:

- TR 110/22 kV Bechyně
- TR 110/22 kV Mirovice
- TR 110/22 kV Tábor

Hlavními napáječi el. energie jsou linka „Opařany“ z TR Bechyně, linka „Milevsko“ z TR Tábor, linka „Milevsko“ z TR Mirovice a linka „Kamýk“ z TR Mirovice. Linka „Opařany“ byla vybudována v r. 1993 jako vedení 110 kV. Nyní je dočasně provozovaná napětím 22 kV.

V předešlých územních plánech byla rezervována plocha na budoucí rozvodnu 110/22 kV Milevsko v blízkosti areálu Staňkov.

Podle údajů společnosti E-ON jsou kmenové linky napájející Milevsko s rezervou výkonu, hlavně pak nová linka „Opařany“, která může být v budoucnu provozována na napětí 110 kV.

Potřeba výstavby nové rozvodny 110/22 kV na této lince u Staňkova dle sdělení provozovatele v nejbližších nejméně deseti letech nenastane.

Sekundární síť je provedena v centrální zóně převážně kabely uloženými ve výkopech, okrajové čtvrti jsou částečně provedeny vrchním vedením zavěšeným na střešních konzolách a betonových sloupech. Stávající sekundární síť vyhovuje pro dnešní zatížení.

Kmenové linky 22 kV jsou dosud v dobrém technickém stavu a mají dostatečnou rezervu výkonu.

##### **Zásobování teplem**

V současné době existuje ve městě Milevsku několik zdrojů tepla – centrální zásobování teplem (CZT), plynofikace a vytápění k životnímu prostředí nešetrnými tuhými palivy. Nevyhovující tuhá paliva budou postupně vytěšňována, a to v převážné části území plynem. V jihovýchodní části města (sídliště) je počítáno se zachováním a zefektivněním stávající soustavy CZT, na které je napojeno Staré sídliště, Komenského ulice a Písecké předměstí.

Ve městě<sup>3</sup> zabezpečuje systém CZT parní kotelna ZVVZ Milevsko, a.s., kde se výroba tepla provádí spalováním hnědého uhlí. Instalovaný výkon kotelny ZVVZ (4 parních kotlů s účinností 75 %) je 28,5 MW. Do areálu ZVVZ je dodávka tepla vedena samostatnými parními vývody. V objektu kotelny byla vybudována nová horkovodní výměníková stanice zajišťující dodávku horké vody o parametrech 125/70 °C do přivaděče horké vody pro 3 výměníkové stanice města. Přivaděč v délce 940 m v dimenzi 2x DN 200 je nejslabším článkem systému CZT, poruchy se mohou vyskytovat v různých úsecích. 2. úsek (470 m v dimenzi 2x DN 250) a 3. úsek (910 m v dimenzi 2x DN 250) horkovodu propojující výměníkové stanice v ulicích Sažinova (VS1 – staré sídliště), J. A. Komenského (VS2) a Píseckém předměstí (VS3) je předimenzovaný (při letním odběru voda protéká až 9 hodin) a lze jej nadále využít nejlépe pro teplovodní rozvody při tepelném spádu 95/70 °C.

Sekundární teplovodní rozvody přivádějí z VS topnou vodu a teplou užitkovou vodu (kromě Starého sídliště, zde je TUV ohřívána lokálně ve 49 domech el. bojlerů) do objektů, které jsou vybaveny regulacemi k seřízení potřebného průtoku a měřiči dodaného tepla. Systém je plně funkční a bez vážnějších závad. Počet tepelných vstupů je 107 (včetně panelových domů), celkový tepelný výkon je 10.120 kW. Na CZT je napojeno více než 50 % obyvatel města.

Provozovatelem systému CZT je firma Václav Votava – Služby. Ta nakupuje teplo od ZVVZ a.s. a dále jej distribuuje drobným odběratelům. Ročně je odebráno cca 100 tis. GJ za necelých 20 mil. Kč, jednotková cena 198,10 Kč/GJ (v roce 2006) je velmi nízká a nelze ji žádným jiným zdrojem tepla dosáhnout. Proto by měl zůstat stávající výhodný systém CZT zachován, město by mělo se ZVVZ najít dohodu k jeho provozování.

### **Zásobování plynem**

Stávající vysokotlaká regulační stanice má výkon  $Q = 3000 \text{ m}^3/\text{h}$ . Výstupy do rozvodů pro vlastní město jsou dva - středotlaký a nízkotlaký. Kapacita je využita pouze částečně, maximum denního odběru bylo naměřeno v hodnotě  $474 \text{ m}^3/\text{h}$ .

Rozšíření středotlaké sítě ve vlastním území města probíhá tak, že je postupně pokryta převažující část území mimo dosah soustavy CZT. Jednotlivé návaznosti, případně etapy jsou ovlivněny aktuálními potřebami a celkovou připraveností jednotlivých lokalit - včetně investičního zajištění. Stávající zdroje tepla jsou postupně rekonstruovány na spalování plynu. Ve městě jsou provozovány tyto plynové kotelny:

---

<sup>3</sup> Údaje převzaty z Energetického auditu CZT města Milevska, zpracovatel SEVEN 2006

**Tabulka číslo 18: Plynové kotelny provozované ve městě Milevsku**

<b>Stávající kotelny</b>	<b>Max. spotřeba plynu v m<sup>3</sup>/h</b>
Madeta - včetně technologie	310
GAMA grup a.s., Č. Budějovice, hlavní závod Milevsko	205
ČSAD Autobusy Č. Budějovice a.s.	66
Zahradnictví	105
Dům kultury Milevsko, příspěvková organizace	90
Bytové domy - kotelná Šibený	88
Bytový dům Růžek čp. 128	78
Poliklinika Milevsko spol. s r.o.	88
firma POLATA	57
Základní škola I	56
Jednota	48
Kotelna - čp.117	34
Dům sociálních služeb + Sokolovna	23
GAMA grup a.s., Č. Budějovice, závod Milevsko - Tyršovo náměstí	19
Mateřská škola I	19
Agrostav	17
Strabag	16
Zvláštní škola	14
Autoservis - I (Jan Kašpar)	14
Autoservis - II (Vladislav Kadlec – autooprava)	11
<b>Součet</b>	<b>1358</b>

*Zdroj: Územní plán sídelního útvaru Milevsko, 1996*

Firma Václav Votava – Služby provozuje a spravuje mimo systém CZT kotelny převážně v objektech v majetku města. Jsou to malé a střední kotelny s výkonem do 810 kW. Tyto teplovodní plynové kotelny zásobují teplem objekty: pošty, objekt č.p. 413, bytového domu Růžek, městského úřadu, domu s pečovatelskou službou, domova důchodců a objekt č.p. 391.

Nízkotlaké rozvody přivádějí plyn k jednotlivým maloodběratelům ve městě. Plynofikace místních částí se pro velké náklady a malý odběr nepředpokládá.

Výkon regulační stanice s dostatečnou rezervou pokrývá současnou i předpokládanou spotřebu plynu ve městě.

#### **2.5.5 Telekomunikační infrastruktura**

##### **Pevné a mobilní připojení**

Hlavním poskytovatelem pevného připojení na území města je Telefónica O2 Czech Republic, a.s., (dříve ČESKÝ TELECOM, a.s.), který vlastní většinu vedení telekomunikační

infrastruktury. Tuto infrastrukturu pronajímá dalším poskytovatelům, jako jsou Alcatel Czech, s.r.o., TELE2, s.r.o. a další.

Český Telecom provedl v průběhu minulých cca 10 let masivní investice do telekomunikační infrastruktury. V rámci těchto investic byla provedena nová kabeláž pevných linek a byl přiveden nový optický kabel. To umožňuje kvalitní šíření nových internetových služeb a přenosů dat. Po přečíslování telefonních stanic v roce 2002 Milevsko patří pod telefonní obvod (TO) Tábor.

Dále na území města působí tři operátoři mobilního připojení – Telefónica O2 Czech Republic, a.s., T-Mobile Czech Republic, a.s., a Vodafone Czech Republic, a.s. Dostupnost služeb všech 3 operátorů je na území města vyhovující.

### **Internetové připojení**

Na území města je internet dostatečně rozšířen. Jeho využití je různé. Připojení je realizováno přes bezdrátovou síť (Wi-Fi), veřejnou telefonní síť, modem, ADSL, dial-up apod. a záleží jen na uživateli a jeho dohodě s poskytovatelem připojení, jakou formu, rychlost a cenu připojení zvolí.

Do doby, než bude realizováno celoplošné pokrytí města digitálním televizním signálem, je možné tento signál přijímat kabelem (např. O2TV po telefonní lince, nebo přes poskytovatele kabelové TV dle dohody a aktuální nabídky).

V prostorách knihovny a kulturním domě je k dispozici veřejná internetová stanice. Internetové služby poskytuje na území města dostatek dodavatelů. Specifikem je šíření internetu po síti místní kabelové televize.

V současné době má město zájem na vybudování **metropolitní sítě**, která propojí budovy městského úřadu, městské policie a organizací města Milevska. Pro obyvatele se předpokládá v rámci této sítě zřízení informačních kiosků a bodů s veřejným přístupem k internetu. Pro komunikaci občanů s městským úřadem a organizacemi města Milevska bude sloužit internetový portál města.

#### **2.5.6 Poštovní služby**

Na území města poskytuje služby Česká pošta, s.p., jednotka Milevsko s pobočkami Milevsko 1 a 3. Jednotka Milevsko spadá pod Odštěpný závod Jižní Čechy se sídlem v Českých Budějovicích.

Kromě listovních služeb ještě výše uvedené pošty poskytují také služby jako je obsluha důchodové služby, sázkové služby, inkaso rozhlasových a televizních poplatků, obchodní činnosti (drobný prodej tisku, dálničních známek, telefonních karet atd.) a v rámci sdruženého inkasa plateb obyvatelstva výběr poplatků pro různé organizace.

Poštovní služby, zejména expresní, poskytují také jiné soukromé společnosti, jejich objem a rozsah je ale ve srovnání s Českou poštou minimální. Vlastního doručovatele má i městský úřad.

### **2.5.7 Silniční infrastruktura**

Dopravně nejvýznamnější komunikací v Milevsku je silnice I/19 Plzeň - Rožmitál p. Tř. - Mirovice - Milevsko - Tábor - Pelhřimov - Jihlava. Silnice je zařazena do vybrané silniční sítě jako "základní". Její dopravní význam je poněkud determinován nevyhovujícími parametry v oblasti Brd (kde původní trasa silnice se ocitla ve vojenském prostoru). Na průtahu Milevskem je silnice v podstatě bez dopravních závad. Je vybudována v parametrech kategorie S 9.5/80 a na území města má jednu mimoúrovňovou křižovatku a jednu křižovatku úrovňovou.



V mimoúrovňové křižovatce kříží silnici I/19 silnice II/105 Jesenice (u Prahy) - Jílové u Prahy - Neveklov - Sedlčany - Petrovice - Milevsko - Bernartice - Týn n. Vltavou - České Budějovice. Silnice tvoří radiální komunikaci z Prahy obsluhující poměrně široký prostor mezi dvojicí silnic I. třídy vycházejících z Prahy, I/3 (Budějovickou) a I/4 (Strakonickou). Na průtahu Milevskem tvoří v současné době dopravní osu města vedenou ve směru sever - jih. Silnice je zařazena rovněž do vybrané silniční sítě ČR jako "základní". Silnice II/105 má v dopravní kostře města největší dopravní význam. Jednak obsluhuje centrální část města včetně náměstí, jednak napojuje město, jak uvedeno již výše ve směru převažujícího spádu, tj. na Písek (v úseku Milevsko - Veselíčko). Průtah silnice II/105 ve své centrální části



představuje v současné době nejzatíženější komunikaci v Milevsku. Na svém průtahu řešeným územím vykazuje vcelku únosný počet dopravních závad, nicméně velmi závadný je centrální úsek průtahu, kde dochází ke konfliktu s potřebami města, který je navíc akcentován povahou trasy. Ta je ovlivněna malou šířkou uliční čáry, zejména ve směru od náměstí na jih, nevyhovujícími směrovými, spádovými a zejména rozhledovými poměry. Situace do budoucna je řešitelná pouze přeložkou.

Další silnicí II. třídy procházející řešeným územím je silnice II/121 (Blatná) - Mirovice - Zvíkovské Podhradí - Milevsko - Sedlec-Prčice - Votice. Silnice má spíše místní než regionální význam, čemuž odpovídá dopravní zátěž i parametry. Silnice má v řešeném území únosný počet menších dopravních závad. Jakousi zvláštností v komunikační síti města je spojka mezi silnicí II/121 a I/19 před Zbelítovem v délce 300 m (vedena jako silnice III/121 22), která sice na jedné straně zatěžuje přilehlou ulici, na druhé straně odlehčuje průtahu městem.

Konečně poslední silnicí II. třídy v řešeném území je silnice II/102, která má poněkud krkolomnou trasu Zbraslav - Slapy - Kamýk n. Vlt. - Krásná Hora - Kovářov - Milevsko. Silnice vznikla v době nedávno minulé přečíslováním původně silnice III. třídy III/102 38. Má únosný počet dopravních závad a představuje důležitou spojnici s turisticky atraktivní oblastí Orlické přehrady.

Jihočeský kraj jako majitel silnic II. a III. třídy připravuje podle plánu Bílé knihy Jč kraje postupné opravy těchto silnic, území města Milevska se týká rekonstrukce silnice II/105 Milevsko-Bernartice-Dražič-hr.okr.CB za 40 mil. Kč realizovaná v letech 2006-2007 a dále silnice II/102 hr.okr.PB-Kovářov-Dmýšstice-Milevsko za 34 mil. Kč realizovaná v roce 2007.

Silniční síť města dotváří poměrně velký počet silnic III. třídy:

- III/105 42 Milevsko (náměstí) - Květov - Vůsí,
- III/105 43 Milevsko (křiž. II/105) - nádraží,
- III/10544 Milevsko (křiž. III/10543) - Sepekov,
- III/105 45 Milevsko (křiž. II/105) - Rukáveč,
- III/121 28 Milevsko (křiž. I/19) - Přestěnice - Petříkovice.

Parametry těchto silnic jsou rozdílné, zhruba odpovídají jejich dopravnímu významu. Mají vesměs šířku vozovky cca 6 m s únosným počtem dopravních závad, s výjimkou bodové závady na silnici III/121 28, (obtížně odstranitelné zúžení vozovky na 4 m).

Tato silniční síť je doplněna sítí místních (a mimo zastavěné území i účelových) komunikací. Mezi nimi dominuje nově navržená páteřní komunikace navrženou obytnou zónou spojující křižovatku ulice Čs. legií a Blanické ulice s ulicí Švermovou. V podstatě všechny komunikace by měly být upraveny výhledově na šířku vozovky minimálně 6 m. U těch, které zpřístupňují objekty bydlení, je v převážné míře nutno počítat s vybudováním



alespoň jednostranného chodníku. Technický stav jednotlivých místních komunikací je různý. Příčinou špatného stavu je například nadměrný provoz či odkládaná údržba.

Nejhorší stav silnic v místních částech vykazují komunikace v Klisíně. V ostatních místních částech vykazují komunikace bodové závady, které vyžadují průběžné opravy.

V rámci krajských investic je nutné řešit především průtah silnice II/105 městem z důvodu vysoké intenzity provozu. Přijatelné řešení je vybudování severojižního obchvatu města. Dále by město mělo řešit vhodné parkovací plochy u kulturních zařízení v rámci podpory cestovního ruchu.

#### **2.5.8 Intenzita dopravy**

V přílohách 1 a 2 jsou uvedeny obrázky zachycující intenzitu dopravy na silnicích I. a II. třídy procházejících městem dle sčítání dopravy v letech 2000 a 2005. Z nich je patrný celkový nárůst intenzity dopravy na sledovaných úsecích. Nadále vzrůstá počet motorových vozidel, přičemž největší podíl zaujímají osobní automobily a nákladní automobily. Narůstající počet motorových vozidel je podpořen kupní silou obyvatelstva a velkou koncentrací osídlení ve větších městech.

Nejvíce postiženou komunikací je silnice II/105 na průtahu městem (15500 vozidel/den). Naměřené hodnoty intenzity dopravy jsou velmi vysoké. Vysoká intenzita negativně ovlivňuje bezpečnost provozu, technický stav komunikace a životní prostředí v úsecích, které přímo vedou městem. Další vytíženou silnicí je I/19 s intenzitou 5200 vozidel/den.

**Tabulka číslo 19: Výsledky sčítání dopravy na dálniční a silniční síti ČR v roce 2000 a 2005**

Č. silnice	Sčítací úsek	Intenzita dopravy 2005 celoroční průměrná intenzita [počet vozidel / 24 hodin]						Intenzita dopravy 2000	nárůst / pokles intenzity dopravy (%)
		T	O	M	S	začátek úseku	konec úseku	celoroční průměrná intenzita [počet vozidel / 24 hod]	
19	2-0811	1396	3681	36	5113	Milevsko začátek zástavby	křižovatka s 105	3192	60
19	2-0813	1763	3419	34	5216	křižovatka s 105	Milevsko konec zástavby	2086	150
105	2-0571	688	3802	35	4525	zaús.102-Milevsko začátek zástavby	křižovatka s 19	1622	179
105	2-0572	3443	11808	261	15512	křižovatka s 19	zaús.121	7666	102
105	2-0573	349	2166	28	2543	zaús.121	Milevsko konec zástavby	3528	-28
121	2-1751	302	1879	36	2217	Milevsko začátek zástavby	zaús.do 105- Milevsko	1710	30

*Zdroj: Ředitelství silnic a dálnic České republiky, 2006*

*Poznámka: T ...těžká vozidla  
O ...osobní vozidla  
M ...motocykly  
S ... všechna vozidla*

### 2.5.9 Doprava pěší a cyklistická

Podmínky pro pěší dopravu v Milevsku nejsou v současné době dobré. V centrální části města ji negativně ovlivňuje vysoká intenzita silničního provozu, nevyhovující je pěší spojení centra města se sídlištěm na jihu města. Rovněž obyvatelům města nevyhovuje pěší spojení z centra města do prostoru severní přeložky silnice I/19 okolo kláštera. Problém pěší dopravy v centru města bude řešen nepřímo vybudováním přeložky silnice II/105. Nicméně ani potom nebude možno počítat s úplným dopravním zklidněním náměstí E. Beneše či ulic Riegrovy a Masarykovy.

V Milevsku je potenciál pro další rozvoj cyklistických stezek. Je třeba propojit turisticky lákavou oblast Orlické přehradní nádrže s okolím Milevska, napojit místní cyklotrasy na již existující cyklotrasy a umožnit tak cykloturistům bezpečný průjezd Milevskem a jeho okolím a dále umožnit bezpečnou cyklodopravu přímo ve městě a jeho místních částech, kterou by využívali především obyvatelé Milevska ať pro cyklodopravu, či in-line bruslení. Dalším vhodným místem pro vybudování cyklotrasy je okolí kláštera a Bažantnice.

Pro systematický rozvoj cykloturistiky je vhodné zpracovat generel cyklostezek a cyklotras.

V období intenzivního značení cyklotras po roce 2000 byly v Milevsku a jeho bližším okolí vyznačeny následující cyklotrasy regionálního významu spojující nejvýznamnější turistické cíle:

- 1059 – Milevsko – Dolejší Mlýn – Nadějkov – Střeziměř, délka 14 km,
- 1152 – Tyrolský dům (rozcestí) – Milevsko, délka 7 km,
- 1156 – Sepekov – Milevsko – Kovářov, délka 18 km,
- 1153 – Chyšky – Dolejší Mlýn – Sepekov – Zběšičky – Staré Sedlo, délka 27 km,
- 1154 – Kostelec n.Vlt. – Kovářov – Chyšky, délka 20 km,
- 1155 – Orlík n.Vlt. – Kostelec n.Vlt. – Jickovice – Kučeř, délka 13 km.

Z nich pro dopravní obslužnost Milevska mají význam cyklotrasy č. 1059, 1152 a 1156 procházející městem, ostatní slouží k přiblížení cyklistů ze vzdálenějších turistických cílů.

#### **2.5.10 Železniční infrastruktura**

Milevskem prochází jednokolejná železniční trať regionálního významu Tábor - Písek – Ražice číslo 201. Trať je provozována v motorové trakci a má v Milevsku železniční stanici, která je na východním okraji města (vzdálena od centra města cca 1,6 km).

Osobní doprava je provozována v rozsahu cca 12 párů osobních vlaků. Jistou nelogičnost spádu města do Písku dosvědčuje jízdní doba osobního vlaku do přilehlých měst - do Tábora 39 min. (26 km) a do Písku 50 min. (34 km).

Nákladní doprava je provozována nárazově, podle potřeby dopravců. Ze železniční stanice odbočuje vlečka do závodu ZVVZ a k obilnímu silu.

#### **2.5.11 Dopravní obslužnost**

##### **Hromadná autobusová doprava**

Hromadnou autobusovou dopravu provozuje v Milevsku ČSAD Autobusy Č. Budějovice a.s. ve spolupráci s tábořskou firmou Comett Plus spol. s r.o. Provoz je udržován na 18 linkách 218 spoji (viz tabulku). Největší počet spojů je veden po silnici II/105 na Veselíčko (70), dále II/121 na Chyšky (36), II/102 na Kovářov (26) a I/19 na Hrejkovice (16). Na ostatních silnicích je vedeno do 10 spojů denně.

**STRATEGIE ROZVOJE MĚSTA  
MILEVSKA**

**Tabulka číslo 20: Linky provozované na řešeném území**

č. linky	název linky	počet spojů
136440	Milevsko – Praha, Na Knížecí	4
320810	Temelín – Milevsko	3
350420	Pelhřimov, aut. nádr. – Plzeň, CAN	2
360051	Milevsko-Milešov	15
360052	Milevsko-Chyšky-Květuš	18
360054	Chyšky-Nadějkov-Chyšky-Milevsko	18
360055	Milevsko-Nadějkov-Starčova Lhota	11
360056	Milevsko-Jestřebice-Bernartice	8
360057	Milevsko-Bechyně-Týn n. Vlt.	7
360058	Milevsko-Petrovice-Chrást	16
360059	Milevsko-Opařany-Bernartice	11
360060	Milevsko-Čimelice	8
360061	Milevsko-Hřejkovice-Mirovice	8
360062	Milevsko-Jetětice-Podolí-Bernartice	9
360063	Milevsko-Hrazany-Kovářov	9
360064	Milevsko-Přílepov-Kovářov	17
360067	Milevsko-Přeštěnice	10
360068	Milevsko-Bernartice-Písek	41
360070	Milevsko-Milevsko,ZVVZ-Sepekov	3
360105	Milevsko aut. nádr. – Praha, Na Knížecí	1
390250	S.Ústí II-Tábor-Opařany-Milevsko	6
440594	Brno, ÚAN Zvonařka – Plzeň CAN	2
810170	Františkovi Lázně, Městské sady – Vyškov, aut. nádr.	2
	<b>celkem</b>	<b>229</b>

*Zdroj: Krajský úřad Jihočeského kraje a IDOS*

Linkové vedení autobusů a počty spojů opět potvrzují nelogičnost spádovosti. Do Tábora je vedeno 6 párů spojů (jízdní doba 25 min.), do Písku 20 párů spojů (40 min.).

Autobusové nádraží včetně vybavení je vybudováno v těsném sousedství náměstí E. Beneše. Jeho poloha je z hlediska potřeb cestujících veřejnosti ideální. Kapacita autobusového nádraží není dlouhodobě plně využívána, což nabízí možnost alternativního využití. Dalším autobusovým stanovištěm je prostor před vstupem do ZVVZ, kde jsou vybudována další 3 stání. Na území města se nachází celkem 14 zastávek.

### **Vlaková doprava**

Osobní doprava je provozována dle platného jízdního řádu 2006/2007 v rozsahu:

- směr Tábor – Milevsko 11x pracovní den, 2x svátek
- směr Milevsko – Tábor 10 x pracovní den
- směr Písek – Milevsko 8 x pracovní den, 1 x svátek
- směr Milevsko – Písek 10 x pracovní den

### **Městská hromadná doprava**

MHD není v Milevsku provozována. Do jisté míry ji nahrazují spoje ČSAD k nádraží ČD a ZVVZ, které jsou zde provozovány z důvodu značné vzdálenosti od centra města.

#### **2.5.12 Stav silniční a železniční infrastruktury**

Síť silnic I., II. a III. třídy je v analyzovaném území poměrně hustá. Vykazuje však celou řadu bodových závad a nedostatků, které mohou mít vliv na bezpečnost silničního provozu (nehodovost), kvalitu života (hlučnost, prašnost) a životního prostředí (emise, prašnost). Problémem je také zvyšující se intenzita provozu na komunikacích vyšší třídy procházejících městem.

Stav místních komunikací je podobný jako stav komunikací vyšší třídy. I zde nalezneme bodové technické závady a také vliv zvyšující se dopravní intenzity.

Z hlediska železniční infrastruktury je situace hodnocena jako dostačující. Využívanost regionálních tratí není příliš vysoká a tyto tratě jsou hodnoceny jako neefektivní v osobní i nákladní dopravě.

## 2.6 Ekonomické prostředí a trh práce

### 2.6.1 Struktura ekonomické základny

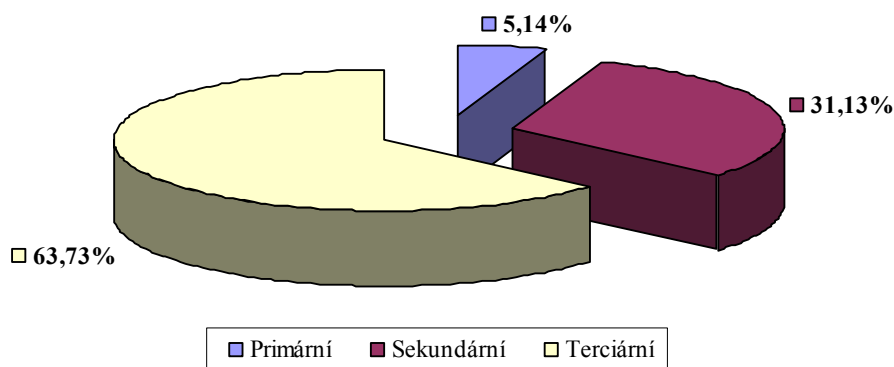
V Registru ekonomických subjektů bylo k 31. 12. 2005 evidováno 2 101 podnikatelských subjektů se sídlem ve městě Milevsku. Po rozčlenění zaregistrovaných subjektů dle sektorů jednoznačně převažuje terciární sektor (63,73 %), následovaný sekundárním sektorem s podílem 31,13 %. Primární sektor má zastoupení nejmenší (5,14 %), což odpovídá charakteru města zaměřeného na služby a průmysl. Tuto skutečnost dokladuje níže uvedená tabulka č. 21 a graf na obrázku č. 8.

**Tabulka číslo 21: Struktura ekonomické základny města Milevska dle sektorů ke dni 31. 12. 2005**

Počet podnikatelských subjektů celkem	Primární	Sekundární	Terciární
2 101	108	654	1 339

Zdroj: Český statistický úřad, Krajská správa České Budějovice

**Obrázek číslo 8: Struktura ek. základny města Milevska dle sektorů k 31. 12. 2005 – graf. vyjádření**



Zdroj: Český statistický úřad, Krajská správa České Budějovice

Vývoj ekonomické základny byl v minulosti výrazně ovlivněn centrálními zásahy. Došlo k rozvoji zejména průmyslových odvětví (strojírenství a textilní průmysl), které měly oživit zaostalý zemědělský region a zajistit zde dostatečnou zaměstnanost (podniky ZVVZ a Jitex).

Při rozdělení současné ekonomické základny na jednotlivá odvětví zjišťujeme, že největší podíl zaujímá odvětví „Obchod, prodej, opravy“ (30,56 %), vysoký podíl si dále zachovává „Průmysl“ (19,75 %), „Ostatní obchodní služby“ (17,56 %), „Stavebnictví“ (11,38 %) a „Ostatní veřejné, sociální a osobní služby“ (9,80 %). Strukturu ekonomické základny města Milevska uvádí tabulka č. 22 a obr. č. 9 níže.

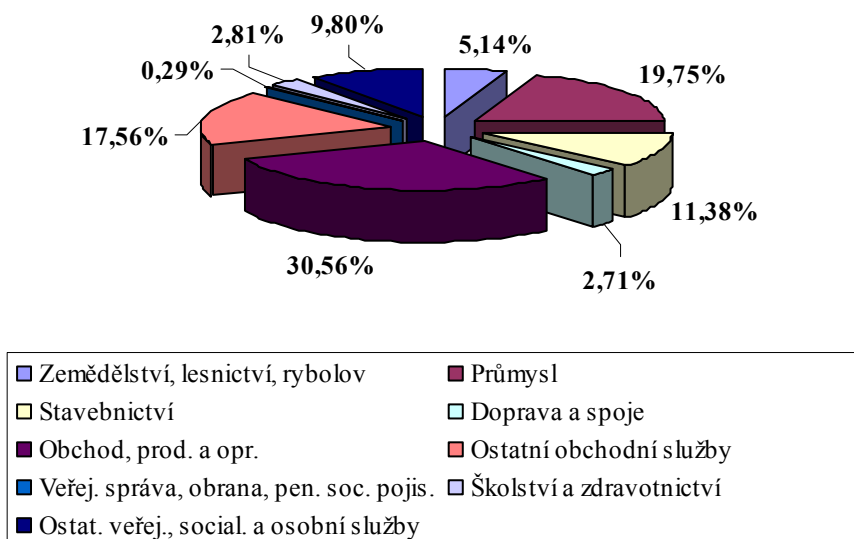


**Tabulka číslo 22: Struktura ek. základny města Milevska dle sektorů a odvětví k 31. 12. 2005**

Sektor	Zemědělství, lesnictví, rybolov	Průmysl	Stavebnictví	Doprava a spoje	Obchod, prod. a opr.	Ostatní obchodní služby	Veřej. správa, obrana, pen. soc. pojis.	Školství a zdravotnictví	Ostat. veřej., social. a osobní služby
Počet	108	415	239	57	642	369	6	59	206

*Zdroj: Český statistický úřad, Krajská správa České Budějovice*

**Obrázek číslo 9: Struktura ek. základny města Milevska dle sektorů a odvětví k 31. 12. 2005 – graf**



*Zdroj: Český statistický úřad, Krajská správa České Budějovice*

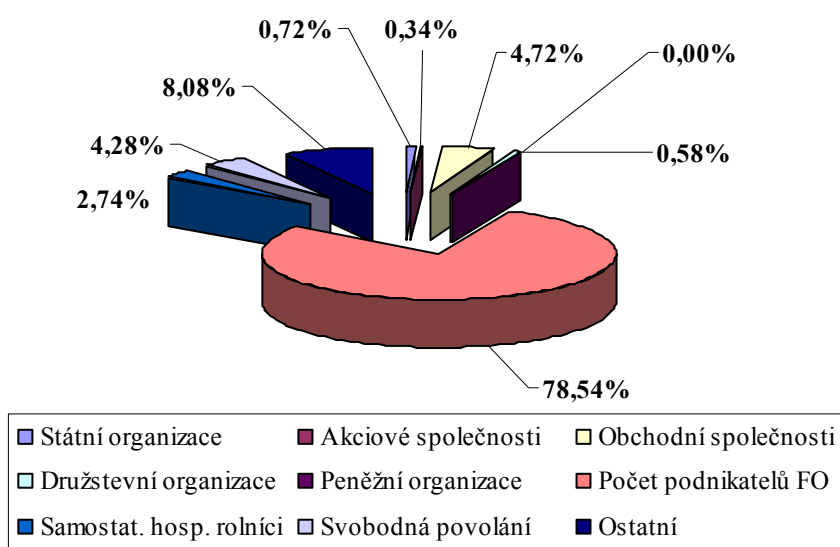
Z hlediska právní formy podnikání převažuje s velkou převahou právní forma „Podnikatel – fyzická osoba“ s podílem 78,54 %, z právnických osob převažují „Obchodní společnosti“ (4,72 %). Dalšími právními formami jsou „Svobodná povolání“ (4,28 %), „Samostatně hospodařící rolník“ (2,74 %), „Státní organizace“ (0,72 %), „Družstevní organizace“ (0,58 %) a „Akciová společnost“ (0,34 %). Podílem 8,08 % jsou reprezentovány ostatní, tedy subjekty s neuvedenou právní formou podnikání.

**Tabulka číslo 23: Struktura ekonomické základny města Milevska dle právní formy k 31. 12. 2005**

Právní forma	Státní organizace	Akciové společnosti	Obchodní společnosti	Družstevní organizace	Peněžní organizace	Počet podnikatelů FO	Samostat. hosp. rolníci	Svobodná povolání	Ostatní
Počet	15	7	98	12	0	1 632	57	89	168

*Zdroj: Český statistický úřad, Krajská správa České Budějovice*

**Obrázek číslo 10: Struktura ek. základny města Milevska dle právní formy k 31. 12. 2005 – graf**



*Zdroj: Český statistický úřad, Krajská správa České Budějovice*

Odvětvová struktura (viz výše uvedené obrázky a tabulka) je ovlivněna strukturou podnikatelů – fyzických osob. Ti na základě svých oprávnění podnikají především ve službách, obchodu a opravách spotřebního zboží.

Poměrně vysoký počet podnikatelů vzhledem k celkovému počtu obyvatel města je údaj poněkud zavádějící. Do níže uvedené statistiky jsou zahrnuty fyzické osoby, které sice mají živnostenské oprávnění, ale na jeho základě si jen přivydělávají a nevyvíjejí soustavnou činnost. Je tedy třeba počítat s odhadem, že aktivních je 30 % podnikatelů zabývajících se podnikáním v zemědělství a 50 % podnikatelů zabývajících se činností v sekundárním a terciárním sektoru. Mnoho podnikatelů má provozování živnosti přerušeno nebo ukončeno.

Z dotazníkového šetření vyplývá, že současná struktura ekonomické základny spíše neodpovídá potřebám rozvoje města Milevska a je vhodné jí vylepšit především v oblasti cestovního ruchu a služeb (např. sezónní vyžití, kavárny s předzahrádkami, koupaliště, ubytovací služby, obchody s oděvy a obuví, rychlé občerstvení a lahůdky).

**Tabulka číslo 24: Struktura ekonomické základny dle velikostní kategorie zaměstnanců  
k 31. 12. 2006**

<b>Výběr z registru ekonomických subjektů k 31.12.2006 - subjekty podle obce sídla</b>	<b>Město Milevsko</b>	
	<b>Počet subjektů</b>	<b>Počet zaměstnanců</b>
<b>Třídění podle velikostní kategorie zaměstnanců</b>		
Neuvedeno	936	0
Bez zaměstnanců	728	0
1 - 5 zaměstnanců	144	301
6-19 zaměstnanců	45	446
20-49 zaměstnanců	17	470
50-199 zaměstnanců	11	881
200 a více zaměstnanců	2	1 235
<b>Celkem</b>	<b>1 883</b>	<b>3 333</b>
z toho subjekty s více než 5 zaměstnanci	75	3 032
<b>Třídění podle převažující činnosti</b>		
Zemědělství, lesnictví, rybářství	102	163
Průmysl + stavebnictví	373 + 216	1524 + 215
Obchod, doprava, peněžnictví, trž. služby	954	702
Veřejná správa, školství, zdrav., ostatní	238	729
<b>Celkem</b>	<b>1883</b>	<b>3 333</b>
<b>Třídění podle převažující činnosti - pouze subjekty s 5 a více zaměstnanci</b>		
Zemědělství, les., rybř.	3	159
Průmysl + stavebnictví	23 + 12	1490 + 205
Obchod, doprava, peněžnictví., trž. služby	28	549
Veřejná správa, školství, zdrav., ostatní	21	689
<b>Celkem</b>	<b>87</b>	<b>3 092</b>

*Zdroj: Český statistický úřad, Krajská správa České Budějovice*

Třídění zaměstnavatelů podle velikostní kategorie zaměstnanců ukazuje na silnou závislost pracovního trhu na malém počtu velkých zaměstnavatelů (ZVVZ), což představuje pro pracovní trh poměrně značné riziko. Zároveň můžeme sledovat i postupný přesun pracovníků do sektoru služeb.

## **2.6.2 Zaměstnanost a nezaměstnanost**

Zaměstnanost a nezaměstnanost patří k nejsledovanějším ukazatelům při hodnocení úrovně hospodářství na úrovni Česká republika, kraj a SO ORP. Následující data byla získána výběrovým šetřením pracovních sil (VŠPS). Toto šetření se uskutečňuje ve vybraných domácnostech (0,7 % celkového počtu domácností), způsob zjišťování koresponduje s definicemi a doporučeními Mezinárodní organizace práce a respektuje prováděcí metodiku Eurostatu.

## STRATEGIE ROZVOJE MĚSTA MILEVSKA


Dle SLDB 2001 bylo na území města 4 922 ekonomicky aktivních obyvatel. Při rozdělení tohoto celkového počtu na jednotlivé sektory je primární sektor zastoupen podílem 3,58 %, sekundární sektor podílem 47,20 % a terciární sektor podílem 44,62 %. Zbývajících 4,61 % zaujímá skupina ekonomicky aktivního obyvatelstva bez zjištěného nebo uvedeného sektoru (viz tabulku č. 25 a obrázek č. 11).

**Tabulka číslo 25: Ekonomicky aktivní obyvatelstvo města Milevska dle sektorů  
k 3. 3. 2001 SLDB**

Ekonomicky aktivní obyvatelstvo celkem	Ekonom. akt. v prim. sekt. (zeměd., lesn., rybolov)	Ekonom. akt. v sekund. sekt. (prům. a staveb.)	Ekonom. akt. v terciárním sektoru (služ.)	Ekonomicky aktivní v nezjištěných odvětvích	Samostatně činní celkem
4 922	176	2 323	2 196	227	596

*Zdroj: Český statistický úřad, Krajská správa České Budějovice*

**Obrázek číslo 11: Ek. aktivní obyvatelstvo města Milevska dle sektorů  
k 3. 3. 2001 SLDB – graf**



*Zdroj: Český statistický úřad, Krajská správa České Budějovice*

Registrovaná míra nezaměstnanosti na území města Milevska byla v roce 2005 ve výši 9,04 %. Za období 2000 – 2005 (viz obrázek č. 12) míra nezaměstnanosti postupně vzrůstala, pouze v roce 2004 byl zaznamenán mírný pokles na 8,09 %. Za sledované období byla míra nezaměstnanosti v roce 2005 nejvyšší.

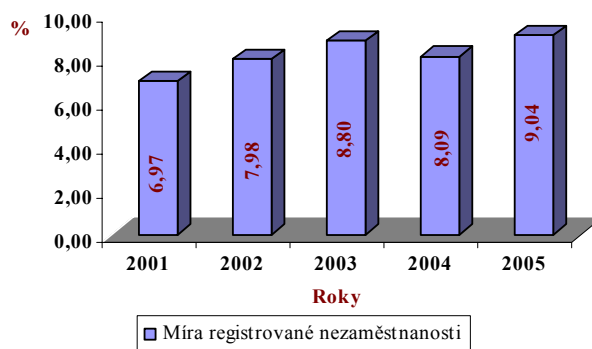
V roce 2004 došlo ke změně metodiky výpočtu míry nezaměstnanosti. Od tohoto roku je míra nezaměstnanosti počítána tak, že do výpočtu jsou uváděni pouze dosažitelní uchazeči o práci. Tedy ti, kteří nejsou dlouhodobě nemocní, ve výkonu trestu či v zahraničí a jsou schopni nastoupit do práce ihned. Tímto výpočtem byla v roce 2005 zjištěna míra nezaměstnanosti ve výši 8,57 %, v lednu 2006 9,10 %, v prosinci 2006 6,60 %, v lednu 2007 7,30 %.

**Tabulka číslo 26: Míra nezaměstnanosti ve městě Milevsku za období 2000 – 2005**

Rok	2001	2002	2003	2004 – celkem	2005 – celkem	2005 – dosažení
Míra nezaměstnanosti	6,97	7,98	8,80	8,09	9,04	8,57

Zdroj: Český statistický úřad, Krajská správa České Budějovice

**Obrázek číslo 12: Míra nezaměstnanosti ve městě Milevsku za období 2000 – 2005**



Zdroj: Český statistický úřad, Krajská správa České Budějovice

Míra nezaměstnanosti města Milevska ve srovnání s okolními regiony (SO ORP, okresy) je průměrná. Nejvyšší míru nezaměstnanosti vykazují příhraniční regiony (ORP Dačice, okr. Č. Krumlov), nejnižší míru nezaměstnanosti má ORP Č. Budějovice. Jihočeský kraj měl v roce 2005 průměrnou míru nezaměstnanosti 7,37 %.

**Tabulka číslo 27: Srovnání míry nezaměstnanosti vybraných měst a ORP k 31.12.2005**

Milevsko - město	ORP Milevsko	Písek - město	ORP Písek
8,80%	9,55%	7,90%	8,56%
ORP Tábor	ORP Dačice	ORP České Budějovice	Jihočeský kraj
6,51%	12,09%	4,92%	7,37%

Zdroj: Český statistický úřad, [www.mpsv.cz](http://www.mpsv.cz)

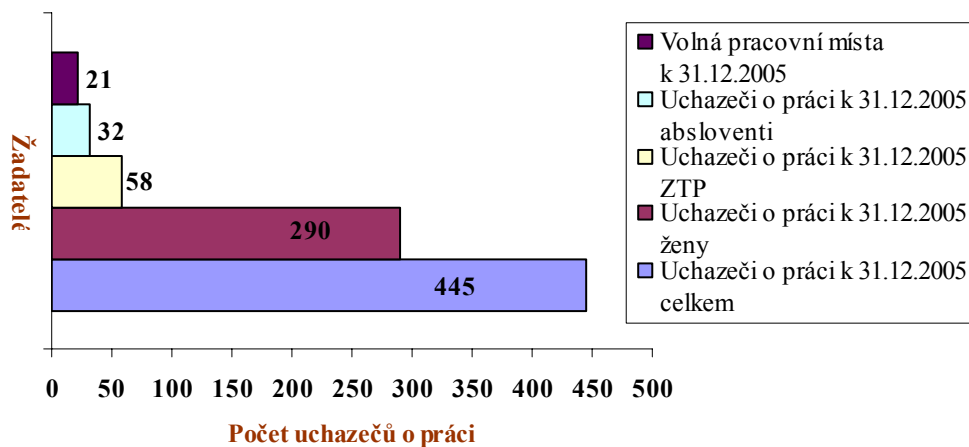
V roce 2005 bylo na území města registrováno celkem 445 uchazečů o práci, z toho 442 dosažitelných. Z dosažitelných uchazečů o práci bylo 68,72 % žen, 13,03 % ZTP uchazečů a 7,19 % absolventů. Tento stav dokumentuje tabulka č. 27 a obrázek č. 13.

**Tabulka číslo 28: Žadatelé o práci za město Milevsko k 31. 12. 2005**

Uchazeči o práci k 31.12.2005 celkem	Uchazeči o práci k 31.12.2005 dosažitelní	Uchazeči o práci k 31.12.2005 ženy	Uchazeči o práci k 31.12.2005 ZTP	Uchazeči o práci k 31.12.2005 absolventi	Volná pracovní místa k 31.12.2005
445	422	290	58	32	21

Zdroj: Český statistický úřad, Krajská správa České Budějovice

Obrázek číslo 13: Žadatelé o práci za město Milevsko k 31. 12. 2005 – grafické vyjádření



Zdroj: Český statistický úřad, Krajská správa České Budějovice

K 31. 12. 2005 bylo na území města evidováno 21 volných pracovních míst. Z hlediska uplatnitelnosti na trhu práce jsou již několik let nejproblémovějšími skupinami uchazečů o zaměstnání především osoby se zdravotním postižením (OZP), uchazeči s věkem 50 let a starší, ženy s malými dětmi stejně tak absolventi, mladiství a dlouhodobě nezaměstnaní. V posledních letech dochází ke zvyšování počtu nezaměstnaných ve věku 50 a více let.

Tabulka č. 29 a obrázek č. 14 zachycují vývoj v počtu žadatelů o místo za období 2000 – 2005. Je z nich patrný meziročně přibývajícím počet uchazečů o zaměstnání s výjimkou roku 2004, kdy počet uchazečů o práci poklesl. Na tento nárůst má vliv snižování počtu zaměstnanců a vznik menšího počtu pracovních míst v porovnání s počtem rušených pracovních míst.

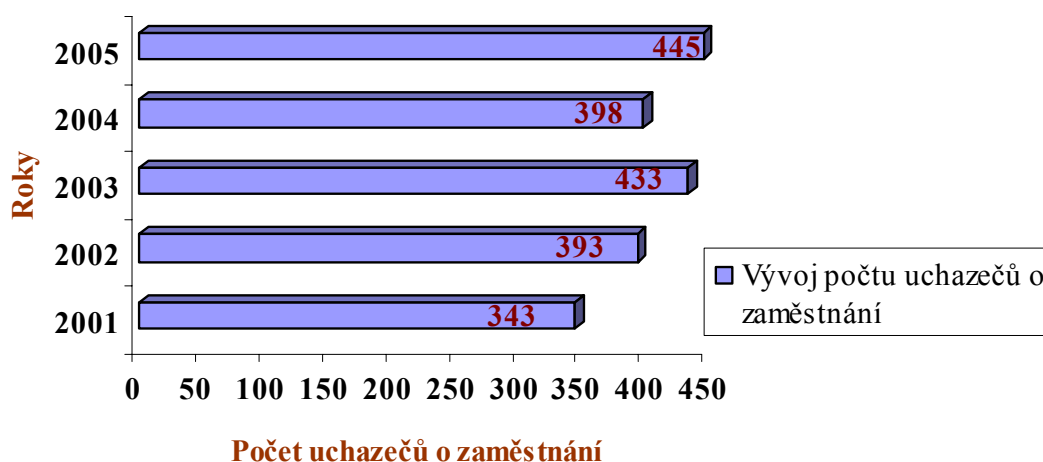
Tabulka číslo 29: Vývoj počtu žadatelů o práci za město Milevsko v období 2000 – 2005

EA SLDB	2001	2002	2003	2004 – celkem	2005 – celkem	2005 – dosažené
4 922	343	393	433	398	445	422

Zdroj: Český statistický úřad, Krajská správa České Budějovice



**Obrázek číslo 14: Vývoj počtu žadatelů o práci za město Milevsko, 2000 – 2005 – grafické vyjádření**



*Zdroj: Český statistický úřad, Krajská správa České Budějovice*

### 2.6.3 Pracovní mikroregion<sup>4</sup>, dojížd'ka a vyjížd'ka za práci

Analyzované území je součástí pracovního mikroregionu Milevsko (dle ČSÚ 2007), jehož jádrem je město Milevsko. Sousední obce pak tvoří zázemí tohoto pracovního mikroregionu. Níže uvedená tabulka č. 30 obsahuje základní charakteristiky pracovního mikroregionu Milevsko.

**Tabulka číslo 30: Charakteristika pracovního mikroregionu Milevsko k 3. 3. 2001**

Mikroregion, subregion	Rozloha mikroregionu, subregionu (km <sup>2</sup> )	Počet obcí v mikroregionu, subregionu	Počet obyvatel mikroregionu, subregionu	v tom		Pracovní místa v mikroregionu, subregionu	Saldo pracovní dojížd'ky v centru mikroregionu/ subregionu
				Jádro mikroregionu	Zázemí mikroregionu		
Milevsko	371	25	18 979	9 486	9 493	7 237	516

*Zdroj: Český statistický úřad, Krajská správa České Budějovice*

Z celkového počtu vyjíždějících do zaměstnání (4 092) jich 68,52 % (2 804) vyjíždí do zaměstnání v rámci obce nebo města. Jedná se o pracující, kteří se dopravují do zaměstnání v katastru obce trvalého bydliště autem či jiným způsobem mimo těch, kteří pracují doma. Podílem 31,48 % (1 288) jsou zastoupeni ti, kteří vyjíždějí do zaměstnání mimo obec trvalého bydliště – do jiných obcí, do jiné obce jiného okresu, do jiného kraje či do zahraničí. Z tohoto

<sup>4</sup> Pro statistické účely stanovené území dojížd'ky za pracovními příležitostmi. Tzv. „přirozený“ územní celek méně závislý na administrativním uspořádání.

## STRATEGIE ROZVOJE MĚSTA MILEVSKA

počtu vyjíždí do zaměstnání mimo obec trvalého bydliště denně 61,18 % (788) a 38,82 % (500) obyvatel vyjíždí do zaměstnání v jiné frekvenci (viz tabulku č. 31).

**Tabulka číslo 31: Dojížd'ka a vyjížd'ka za prací k 3. 3. 2001 SLDB – město Milevsko**

Dojíždějící do zaměstnání do obce celkem	Vyjížd.do zaměst. mimo obec trv. bydl. (zjištěný směr)	Vyjížd. do zaměst. mimo obec trv. bydl. denně	Vyj. do zam. mimo tr. bydl. denně nad 60 min.	Vyjížd.do zaměst. celkem	Vyjížd.do zaměst. v obci	Vyjížd. do zaměst. nezjištěný směr	Vyjížd.do zaměst. v jiné frekvenci
1 724	1 288	788	125	4 092	2 804	80	500

Zdroj: Český statistický úřad, Krajská správa České Budějovice

### 2.6.4 Významné firmy

Na území města Milevska vyvíjí svou podnikatelskou činnost několik firem, které mají vliv na zaměstnanost. Jedná se o firmy, které zaměstnávají větší počet zaměstnanců (většinou nad 25) a při jejich zániku či pozastavení činnosti by byla míra nezaměstnanosti nejen na řešeném území, ale také na území sousedních obcí, podstatně ovlivněna. Tyto firmy jsou uvedeny níže.

- ZVVZ a.s. – jeden z významných dodavatelů vzduchotechnických a dalších výrobků a zařízení pro ekologii a s nimi souvisejících služeb (1 150 zaměstnanců)
- ZVVZ-Enven Engineering, a.s. - Architektonické a inženýrské činnosti (včetně projektování) 200 - 249 zaměstnanců
- AURA a.s. - výroba zařízení pro řízení průmyslových procesů (20 - 24 zaměstnanci)
- Jan Polata – zámečnictví, výroba strojů a zařízení pro všeobecné účely, příprava a vypracování technických návrhů, provádění staveb, jejich změn a odstraňování – (100 - 199 zaměstnanců)
- EKOKLIMA akciová společnost – dodávky souborů technických zařízení budov (65 – 70 zaměstnanců)
- BONAS spol. s r.o. – doprava (ostatní), opravy, údržba a úklid, velkoobchod se zemědělskými stroji, příslušenstvím a náradím (26 – 50 zaměstnanců)
- TOLLMi spol. s r.o. – mezinárodní kamionová doprava, autoservis, pneuservis, STK, autoškola, autobusová doprava (26 – 50 zaměstnanců)
- Služby města Milevska, spol. s r.o., komunální služby, montáže, instalace, odstraňování odpadu, (33 zaměstnanců)
- Jednota, spotřební družstvo v Milevsku, (v okrese Písek 100 – 199 zaměstnanců)
- Josef Trkovský - Výroba kovových konstrukcí a jejich dílů (20 - 24 zaměstnanci)
- MARELI spol. s r.o. - Velkoobchod s papírenským zbožím (20 - 24 zaměstnanci)
- PLEAS a.s., Provoz konfekce Milevsko (182 zaměstnanců)

*Pozn.: u firem působících i mimo město Milevsko nebo majících mimo město své sídlo nebo registraci, nelze jednoznačně určit počet zaměstnaných osob majících vliv na trh práce města Milevska.*

## **2.7 Sociální a zdravotní vybavenost**

### **2.7.1 Zdravotní služby a vybavenost**

Z hlediska zřizovatele dělíme zdravotnická zařízení na státní zdravotnická zařízení, kdy je zřizovatelem Ministerstvo zdravotnictví ČR či jiné centrální orgány, a na nestátní zdravotnická zařízení, kdy je zřizovatelem kraj, město (obec), církev, či jiná právnická nebo fyzická osoba.

Zabezpečení zdravotní péče je členěno na ambulantní péči, nemocnice a odborné léčebné ústavy.

#### **Ambulantní péče**

Nové možnosti lékařské techniky zásadně ovlivňují formy ambulantní péče. Přestože má ošetrovatelská a hospitalizační funkce nemocnic nadále zásadní význam, dochází k posunu od klinické a denní péče k péči ambulantní.

Moderní ambulantní péče představuje samostatný uzavřený okruh vyšetření a léčby, která je souběžná s péčí klinickou. Tento trend se projevuje ve vyšších prostorových a technických nárocích na vybavení ambulantních stanic a v nových požadavcích na variabilitu a flexibilitu jejich uspořádání.

Zařízení ambulantní péče jsou členěna na primární péči, specializovanou ambulantní péči a zvláštní ambulantní péči. Tato zvláštní péče zahrnuje domácí zdravotní péči, zdravotní péči ve stacionářích, zdravotní péči poskytovanou ve zdravotnických zařízeních z jiných než zdravotních důvodů (sociální služby poskytované ve zdravotnických zařízeních ústavní péče) a zdravotní péči v ústavech sociální péče.

Zařízení ambulantní péče zahrnují ambulantní část, lůžkovou část i vlastní sociální prostředí. Poskytují především ambulantní péči kombinovanou s poskytováním péče ve vlastním sociálním prostředí klientů a lůžkovou zdravotní péči v zařízeních sociální péče a nemocnicích (sociální hospitalizace). Péče je poskytována všem indikačním a diagnostickým skupinám klientů s akutní, chronickou či dlouhodobou formou onemocnění a klientům v terminální fázi života, kteří z důvodu svého zdravotního stavu či stavu jejich vlastního sociálního prostředí nemusejí být akutně hospitalizováni.

Na území města Milevska se nachází poliklinika, která má 5 dalších poboček, z toho jsou dvě pobočky mimo Milevsko, a to v 11 km vzdálených Bernarticích a 17 km vzdáleném Nadějkově, který patří již do ORP Tábor.

V Milevsku se nachází několik ordinací praktických lékařů pro dospělé, praktických lékařů pro děti a dorost, ordinace stomatology, gynekologicko-porodnická, chirurga, internisty a kardiologa, neurologa, očního specialisty, specialisty psychiatra, ortodontie, ordinace ortopedie a traumatologie, rehabilitačního lékaře, ORL. Většina specializovaných lékařů do Milevska dojíždí ordinovat 2x týdně. Ve městě je také možnost zdravotní rehabilitace, nachází se zde zubní laboratoř a tři lékárny.

Ve městě je provozována Lékařská služba první pomoci a má zde stanoviště Zdravotní záchranná služba zřizovaná Jihočeským krajem.

Veškeré lékařské kapacity jsou zejména během letní rekreační sezóny přetíženy zvláště návštěvníky oblasti Orlické přehrady.

Detailní přehled lékařské a zdravotnické péče v Milevsku je uveden v příloze č. 3.

### **Ústavní zdravotnická zařízení**

Ústavní péče je pro obyvatele města Milevska zajištěna prostřednictvím Nemocnice Písek, a.s. Jedná se o akciovou společnost, jejímž jediným akcionářem je Jihočeský kraj. Tato nemocnice má 443 lůžek a následující oddělení: chirurgie, interna, ARO, dětské, gynekologie, porodnice, infekční, neurologie, LDN, ortopedie, urologie, ambulantní oddělení, společné vyšetřovací a léčebné složky. V areálu se nachází také lékárna. V nedávné době proběhla rekonstrukce jednotlivých oddělení a investice do přístrojové techniky značně vylepšily a zkvalitnily úroveň diagnostiky a léčby.

Dalším ústavním zdravotnickým zařízením využívaným obyvateli Milevska je Nemocnice Tábor, a.s. V této nemocnici jsou následující oddělení: interní oddělení, ONP (oddělení následné péče), infekční oddělení, oddělení TRN, neurologie, psychiatrické oddělení, dětské oddělení, gynekologicko-porodnické oddělení, chirurgické oddělení, ARO, ortopedické oddělení, urologie, ušní, nosní, krční oddělení, oční oddělení, rehabilitační oddělení, oddělení klinické biochemie a hematologie, radiodiagnostické oddělení, oddělení patologie, oddělení mikrobiologie, hemodialyzační oddělení, stomatology, domácí péče. V areálu se nachází lékárna.

Písek je od Milevska vzdálen 28 km a funguje zde vyhovující autobusové i vlakové spojení. Tábor je vzdálen 26 km, ale frekvence autobusového a vlakového spojení je zde nižší.

Prostřednictvím nemocnic v Písku a Táboře je zajištěna pro obyvatele Milevska dostupnost všech specializovaných lékařů.

### **2.7.2 Sociální služby a vybavenost**

Do sociálních služeb je zahrnuto: sociální poradenství, služby sociální péče a služby sociální prevence (viz. Zákon 108/2006 Sb o sociálních službách).

Príspevková organizace Sociální služby Města Milevska zajišťuje sociální služby v Domově pro seniory v Milevsku a sociální služby v šesti domech s pečovatelskou službou. Dva tyto domy jsou na území města Milevska, dva v obcích Bernartice a Sepekov a zbývající (mimo území ORP Milevsko) v Jistebnici a Nadějkově.

Pečovatelská služba je zajišťována v domech s pečovatelskou službou, a dále i mimo tyto domy ve vlastních domácnostech klientů, a to v Milevsku a dalších 15 samostatných obcích, které mají s organizací uzavřenou smlouvu o zajištění sociálních služeb pro své občany. Pečovatelská služba je určena seniorům a zdravotně postiženým občanům, kteří nejsou schopni si sami obstarat nutné práce v domácnosti, zajistit další životní potřeby, nebo kteří pro nepříznivý zdravotní stav potřebují ošetření jinou osobou nebo další osobní péči, pokud jim potřebnou péči nemohou poskytnout rodinní příslušníci. Pečovatelská služba představuje pomoc, která seniorům a osobám se zdravotním postižením umožňuje žít navyklym způsobem života v soukromí vlastního bytu.

Základní činnosti při poskytování pečovatelské služby jsou zajišťovány v základním rozsahu těchto úkonů: pomoc při zvládání běžných úkonů péče o vlastní osobu, pomoc při osobní hygieně nebo poskytnutí podmínek pro osobní hygienu, poskytnutí stravy nebo pomoc při zajištění stravy, pomoc při zajištění chodu domácnosti, zprostředkování kontaktu se společenským prostředím.

Posláním Domova pro seniory je poskytovat pobytovou sociální službu především seniorům, jejichž životní potřeby nejsou dostatečně zabezpečeny a dále poskytovat potřebnou podporu a pomoc seniorům, kteří nejsou schopni žít ve vlastní domácnosti z důvodu rozsáhlé závislosti na podpoře nebo pomoci jiné osoby, závažných změn zdravotního stavu, vysokého věku či jiných vážných důvodů. Domov pro seniory vytváří pro uživatele domov, který co nejvíce nahrazuje přirozené sociální prostředí, a ve kterém mohou žít plnohodnotným, důstojným a spokojeným životem. Domov pro seniory nabízí 9 jednolůžkových pokojů a 8 dvoulůžkových pokojů. V detašovaném pracovišti v Domě s pečovatelskou službou se nachází 1 jednolůžkový a 2 dvoulůžkové pokoje. Odlehčovací služba domova využívá 1 dvoulůžkový pokoj.

Organizace Sociální služby Města Milevska zajišťuje také odlehčovací služby. Odlehčovací služba je pobytová služba, která je poskytována osobám se sníženou soběstačností z důvodu věku, chronického onemocnění nebo zdravotního postižení, o které je jinak pečováno v jejich přirozeném sociálním prostředí. Cílem služby je umožnit pečující fyzické osobě nezbytný odpočinek. Služba zajišťuje pro uživatele tyto základní činnosti: poskytnutí ubytování, poskytnutí stravy, pomoc při zvládání běžných úkonů péče o vlastní osobu, pomoc při hygieně, zprostředkování kontaktu se společenským prostředím, sociálně terapeutické činnosti, pomoc při uplatňování oprávněných práv a zájmů a při obstarávání

## STRATEGIE ROZVOJE MĚSTA MILEVSKA

osobních záležitostí a aktivizační činnosti. Služba je poskytována po dobu od jednoho týdne až tří měsíců dle individuální potřeby.

Sociální služby jsou zajišťovány v souladu se standardy kvality sociálních služeb. Všechny poskytované sociální služby jsou směřovány tak, aby zachovávaly důstojnost uživatele, aby vycházely z individuálních potřeb uživatele, aby uživatele motivovaly k samostatnosti a neprohlubovaly závislost na poskytované službě a podporovaly sociální začleňování, případně bránily vyčleňování uživatelů.

V Domě s pečovatelskou službou poskytuje 2x měsíčně (2-4 hod) poradenské služby v oblasti sociální péče Centrum pro zdravotně postižené Jihočeského kraje, pobočka Písek.

Počet Domů s pečovatelskou službou a počet míst v nich se pro město Milevsko jeví jako nedostačující. Kapacita Domova pro seniory je v současnosti naplněna, případné vyšší nároky na umístění jsou řešeny ve spolupráci s Domem s pečovatelskou službou, kam jsou klienti dočasně umísťováni. Do budoucna bude však nutno tento problém řešit, a to pravděpodobně zvýšením kapacity stávajícího Domova pro seniory. Kapacita lůžek pro odlehčovací službu se jeví také jako nedostačující a bude třeba ji výhledově zvýšit.

Další sociální služby jsou poskytovány prostřednictvím chráněných bytů v Lašovicích a Hrejkovicích. V Domě s pečovatelskou službou v Kovářově jsou v současnosti zcela naplněny kapacity sedmi bytů.

V celém spektru sociálních služeb chybí služby spojené s bydlením osob ohrožených sociální exkluzí, včetně možnosti chráněného bydlení. Nabídka těchto služeb musí být spojena se sociální rehabilitací, poradenstvím a nabídkou pracovních příležitostí.

**Tabulka číslo 32: Typ a kapacity jednotlivých sociálních zařízení**

Typ sociálního zařízení	Adresa	Počet lůžek
Domov pro seniory	5. května 1372, Milevsko	25
Detašované pracoviště Domova pro seniory	5. května 1510, Milevsko	5
Odlehčovací služba při Domově pro seniory	5. května 1372, Milevsko	2

**Tabulka číslo 33: Kapacity domů s byty zvláštního určení pro seniory a zdravotně postižené**

Typ sociálního zařízení	Adresa	Počet bytů	Počet lůžek
Dům s pečovatelskou službou	Libušina ul. 1401, Milevsko	76	112
Dům s pečovatelskou službou	5. května 1510, Milevsko	39	52
Dům s pečovatelskou službou	Kovářov	7	7
Dům s pečovatelskou službou	Jistebnice	19	26
Dům s pečovatelskou službou	Nadějkov	12	16

Zdroj: internetové stránky: [www.socsluzbymilevsko.cz](http://www.socsluzbymilevsko.cz)



Nabídku sociálních služeb v Milevsku doplňuje občanské sdružení Humanika, sdružení pro výstavbu a provoz zdravotně sociálního zařízení, které se zabývá ambulantní a lůžkovou péčí, odbornou diagnostikou, dále bezplatným půjčováním kompenzačních pomůcek, poradenstvím, přednáškovou a osvětovou činností se zaměřením na seniory se zdravotním postižením.

Pečovatelskou činnost provozuje Farní charita Milevsko a na území města Milevska působí také Svaz zdravotně postižených. Farní charita Veselíčko je dále provozovatelem Domova sv. Alžběty pro matku a dítě, kde poskytuje pomoc matkám s dětmi v momentální životní tísni.

V Milevsku má pobočku písecké sociálně psychologické centrum Arkáda. Tato organizace poskytuje klientům pomoc v akutní krizi, dlouhodobou psychoterapeutickou činnost, poradenství v sociálně právních otázkách, poradenství a krizové centrum v oblasti drog. V milevské pobočce se nachází konzultační místnost pro poradenskou a terapeutickou práci a klubovna, kterou využívají děti a dobrovolníci v rámci programu Pět P. Arkáda také zajišťuje terénní práci v oblasti drogové problematiky (streetworker).

Svou pobočku si v Milevsku zřídilo také písecké Občanské sdružení Diacel, sdružení rodičů dětí s diabetem a celiakií.

V Milevsku se realizuje projekt dislokovaného pracoviště Dětského domova a Školní jídelny ve Zvíkovském Podhradí. Jedná se o rodinnou buňku pro sedm dětí ve věku 3-18 let (popř. do věku ukončení vzdělání pro budoucí povolání), která bude simulovat rodinné prostředí. Děti budou plně participovat na chodu rodinné buňky a tím získají praktické dovednosti pro budoucí samostatný život. Partnerem projektu je Městský úřad Milevsko a Úřad práce Písek.

Otázky týkající se sociálně-komunitní oblasti byly konzultovány také se zpracovatelem Plánu rozvoje sociálních služeb Milevsko.

## 2.8 Školství a vzdělávání

Vzdělávání má dvě základní části, a to počáteční vzdělávání (vzdělávání dětí a mládeže v zařízeních školské soustavy, na jehož kvalitě záleží, zda budou v celé populaci vytvořeny kvalitní základy pro celoživotní učení). Počáteční vzdělávání je v kompetenci MŠMT společně se všemi zřizovateli škol, sociálními a dalšími partnery. Druhou část tvoří další vzdělávání (celoživotní vzdělání), kde do přímé působnosti vstupují všechny resorty, a kde musí významnou roli sehrát i zaměstnavatelé.

Řada škol se zapojuje do aktivit směřujících k vytváření nových a inovovaných vzdělávacích programů, nových forem výuky zaměřených na vzdělávání dospělých, vznikají centra celoživotního učení, a to jako důsledek nárůstu významu celoživotního vzdělávání.

Na území města Milevska se nachází čtyři mateřské školy, dvě základní školy, jedna základní umělecká škola, jedno gymnázium a jedno střední odborné učiliště. Vyšší odborná škola ani škola vysoká v Milevsku zastoupena není.

Nejvíce obyvatel Milevska spadá do skupiny obyvatel se středním vzděláním (40 %) a do skupiny obyvatel s úplným středním vzděláním (27 %). Vysokoškolské vzdělání má 7 % obyvatel Milevska.

Rozdělení obyvatelstva patnáctiletého a staršího dle věku, nejvyššího ukončeného vzdělání a oboru vzdělání je znázorněno v příloze č. 4.

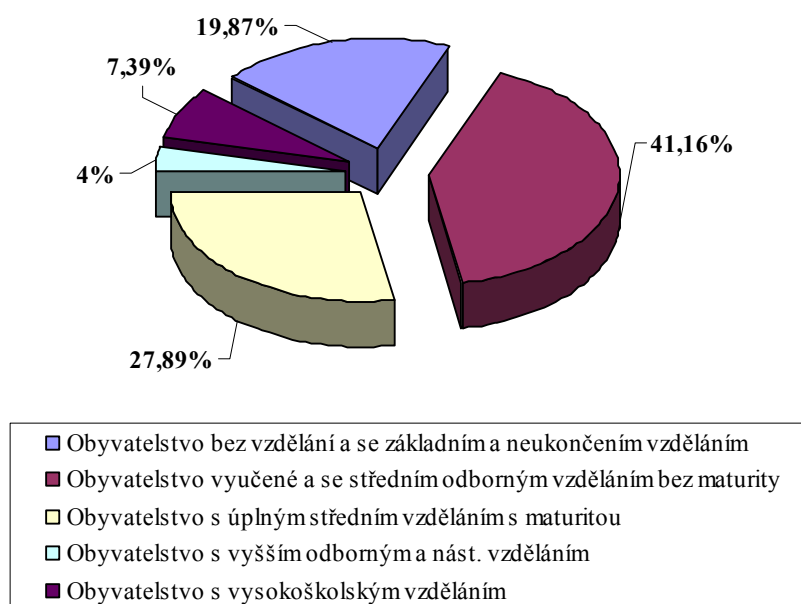
Porovnání vzdělanostní struktury obyvatelstva Milevska v letech 1991 a 2001 uvádí tabulka č. 34 obrázek č. 15.

**Tabulka číslo 34: Porovnání vzdělanostní struktury obyvatelstva Milevska v letech 1991 a 2001**

Rok	Obyv. bez vzděl. a se zákl. a neuk. vzdělán.	Obyvat. vyuč. a se střed. odb. vzd. bez matur	Obyvat. s úpl. střed. vzděláním s maturitou	Obyvatelstvo s vyšším odb. a nást. vzděláním	Obyvatelstvo s vysokoškolským vzděláním
1991	2 197	3 003	2 077		475
2001	1 572	3 256	2 206	292	585

*Zdroj: SDBL 1991 a 2001*

**Obrázek číslo 15: Struktura obyvatelstva podle dosaženého vzdělání dle SLDB 2001**



*Zdroj: SDBL 1991 a 2001*

Počet vzdělávacích zařízení na území města Milevska, která jsou určena i obyvatelům celého SO ORP Milevsko, je v současné době početně i kapacitně dostačující a odpovídá velikosti města a věkovému rozložení obyvatelstva. Výhledově se neplánuje žádné rozšiřování ani omezování kapacit školních zařízení.

### **2.8.1 Základní a mateřské školy**

Rejstřík škol a školských zařízení v Milevsku je svojí hustotou a strukturou dostačující a odpovídá stávajícímu počtu obyvatel a jeho věkovému rozložení a koresponduje s demografickým vývojem Milevska. Zřizovatelem mateřských a základních škol je město Milevsko.

Celkem jsou na území města Milevska čtyři mateřské školky s kapacitou 352 míst a dvě základní školy s kapacitou 1350 míst. Jesle na území města Milevska nejsou.

V Mateřské škole Sluníčko jsou děti rozděleny do čtyř tříd a výuka je zaměřena na environmentální výchovu. MŠ Sluníčko sídlí ve dvou budovách, které jejich zřizovatel plánuje propojit spojovacím koridorem. V současné době navštěvuje školku 108 dětí a pro školní rok 2007/08 je zapsáno dětí 112, čímž je kapacita této mateřské školy zcela naplněna.

Mateřská školka Kytíčka má kapacitu 3 třídy a zaměřuje se na kroužky dle přání rodičů, především na základy německého a anglického jazyka, logopedickou prevenci, pracovní výtvarný kroužek, literárně dramatický kroužek, hudebně pohybový kroužek a flétničky. Školku navštěvuje 42 dětí, na rok 2007/08 je zapsáno 46 dětí.

MŠ Klubíčko má 4 třídy, z toho jednu respirační. Výuka je zaměřena především na výuku cizích jazyků hravou metodou, dále pořádá ozdravné programy pro alergiky a děti s respiračními potížemi. V MŠ Klubíčko je školní jídelna, která zajišťuje stravování pro tuto školku i pro všechny ostatní MŠ ve městě (jídlo je tam dováženo). Na začátku školního roku 2006/2007 bylo zapsáno 80 dětí a v průběhu roku přistoupilo dalších 10 dětí. K červnu 2007 je pro příští školní rok zapsáno 87 dětí, tento počet však ještě nemusí být definitivní.

V MŠ Pastelka jsou provozovány 2 třídy o celkovém počtu 56 dětí. Kapacita MŠ je v současné době zcela naplněna. Kvalitní výuka je zaměřena především esteticky, a to se zaměřením na výtvarnou výchovu. Děti z této školky dosahují pravidelně úspěchů v různých výtvarných soutěžích a spolupracují s časopisem Moje pastelka. V rámci výchovy bude od školního roku 2007/2008 zavedena nově výuka angličtiny. V této škole je dětem k dispozici sauna (saunování probíhá jednou týdně) a její využívání se příznivě projevuje na zdravotním stavu dětí především nízkou nemocností.

Na území Milevska se nacházejí dvě základní školy.

1. základní škola T.G. Masaryka poskytuje základní vzdělání, žáci docházejí do devíti ročníků, 8. a 9. ročník je zaměřen na rozšířenou výuku německého a anglického jazyka. Do výuky jsou zařazeny nepovinné předměty jako je konverzace v německém jazyce, sborový zpěv, sportovní a pohybové hry. Žáci mohou navštěvovat kroužky náboženství a internetu, který je přístupný po celý den. Školu navštěvuje v průměru 560 žáků. Výuku zajišťuje 29 pedagogů a provoz školní družiny 3 vychovatelky.

2. základní škola J.A. Komenského poskytuje základní vzdělání, žáci docházejí do devíti ročníků. V 6. až 9. ročnících může část žáků pokračovat ve třídách s rozšířenou výukou matematiky. Do výuky jsou zařazeny i nepovinné předměty, jako např. informatika, německý jazyk, anglický jazyk, sborový zpěv, sportovní aktivity, zdravotní tělocvik a náboženství. Od 6. ročníku mohou žáci navštěvovat kroužek informatiky. Školu navštěvuje průměrně 650 žáků. Personál tvoří 30 pedagogů, 4 vychovatelky a 1 asistent pedagoga. Součástí školy je školní družina, školní klub a školní jídelna.

Ve městě je také pobočka základní školy speciální v Písku.

Dále je v Milevsku možnost navštěvovat Základní uměleckou školu v Libušině ulici. Zde je možno studovat ve dvou stupních obor hudební, výtvarný či hudebně-dramatický. Žáci vystupují na mnoha akcích a jsou úspěšní v řadě regionálních a národních soutěžích. Dva stupně této školy zřizované Jihočeským krajem navštěvuje 650 žáků.

### **2.8.2 Střední školy a odborná učiliště**

Všeobecně platí, že čím vyšší je dosažené vzdělání, tím jsou vyhlídky na trhu práce lepší, a tím snáze se uskutečňuje obnovování kvalifikace a rekvalifikace. Lepší šanci na uplatnění mají absolventi alespoň středoškolského vzdělání.

Studenti mohou studovat v Milevsku na dvou středních školách, a to na Střední odborné škole a Středním odborném učilišti a dále na Gymnáziu. Tato zařízení patří mezi krajem zřizované organizace.

Střední odborná škola a Střední odborné učiliště funguje od roku 1950. Výuka je zaměřena na tradiční strojírenské obory (např. mechanik, zámečnický, obráběč kovů) a na oblast obchodu a služeb. Vyučují se zde čtyřleté studijní obory zakončené maturitní zkouškou a tříleté učební obory zakončené závěrečnou zkouškou. Odborný výcvik probíhá ve středisku praktického vyučování v ZVVZ a.s. Milevsko, v odloučeném pracovišti ve Veselíčku a u obchodních oborů v různých typech prodejen regionu. Ve všech oborech je vyučován anglický a německý jazyk, výpočetní technika a práce s internetem. Vzhledem k tomu, že na trhu práce je trvalý nedostatek pracovníků ve strojírenských oborech, mají absolventi Střední odborné školy a Středního odborného učiliště dobré předpoklady na trhu práce uspět. Kromě denního studia tato střední škola nabízí také možnost studia dálkového. V roce 2007 předpokládá přijetí maximálně 197 studentů k dennímu a 120 studentů k dálkovému studiu. Ve spolupráci s úřadem práce nabízí rekvalifikační kurzy a dále vzdělávací kurzy pro veřejnost (např. jazykové kurzy, PC, účetnictví).

Gymnázium je v provozu od roku 1953 a v současné době zde studuje 289 žáků ve dvanácti třídách. Každý rok se otevírá jedna třída osmiletého a jedna třída čtyřletého studia. Gymnázium nabízí úplné střední všeobecné vzdělání zakončené maturitní zkouškou. Dotace hodin a výběr volitelných předmětů (konverzace v cizím jazyce, semináře ze základů společenských věd, z dějepisu, zeměpisu, matematiky, fyziky, atd.) umožňují studentům velmi dobrou přípravu na všechny obory vysokých škol. Gymnázium nabízí široké spektrum mimoškolních aktivit, např. lyžařské zájezdy, členství ve sportovním klubu, kroužky výpočetní techniky, psaní na stroji, jazykové kurzy, poznávací a studijní cesty do zahraničí. V rámci protidrogové výchovy se studenti účastní přednášek a besed s touto tematikou a jsou zapojeni do programu prevence a pomoci drogově závislým.

**Tabulka číslo 35: Porovnání podílu studujících na středních školách a učilištích a počtem obyvatel mezi vybranými ORP a Jihočeským krajem**

	Počet obyvatel k 1.1.2001	Počet středoškolských studentů 2000/01	%	Počet obyvatel k 1.1.2005	Počet středoškolských studentů 2004/05	%
Jihočeský kraj	625293	35708	5,71	627766	36406	5,80
SO ORP:						
České Budějovice	147833	11910	8,06	149370	11824	7,92
Tábor	80787	8641	10,70	80137	5742	7,17
Písek	51051	3368	6,60	51157	3345	6,54
Milevsko	19288	546	2,83	18987	720	3,79
Dačice	20323	967	4,76	20078	1044	5,20

*Zdroj: Český statistický úřad, Krajská správa České Budějovice*

### 2.8.3 Rekvalifikační kurzy a akce dalšího vzdělávání

Rekvalifikační kurzy na území města Milevska nabízí především místní pobočka úřadu práce, který má hlavní sídlo v Písku. Jedná se o kurzy se zaměřením na počítače, kurzy pro administrativní pracovníky, zahradníky, svářeče, kurzy na získání řidičských průkazů skupin C a E. Účastníci svářečských rekvalifikačních kurzů vykonávají praxi ve Středním odborném učilišti v Milevsku a účastníci rekvalifikačních kurzů administrativní pracovník vykonávají praxi např. na Městském úřadě Milevska.

Institucí, která nabízí kurzy dalšího vzdělávání je Střední odborná škola a Střední odborné učiliště. Tyto kurzy pro veřejnost jsou zaměřeny především na další jazykové vzdělávání a na kurzy práce na počítači.

Jihočeská hospodářská komora spolupracuje s Úřadem práce v Písku a společně pořádají 4-denní poradensko-vzdělávací kurzy pro osoby, které chtějí začít s podnikáním. Další kurzy zaměřené na rekvalifikaci a celoživotní vzdělávání nabízí Centrum celoživotního vzdělávání zřízené v Domě kultury

## 2.9 Cestovní ruch, kultura, památky a sport

Řešené území města a regionu Milevska je součástí **marketingového regionu Jižní Čechy**, který je díky svému přírodnímu prostředí, dochovaným památkám, množství vodních toků a ploch a kulturní nabídce hojně navštěvovanou oblastí. Severní oblast regionu (Strakonicko, Písecko, Milevsko) je však hodnocena jako méně navštěvovaná, její poměrně vysoký potenciál rozvoje je dosud málo využíván. Jedním z cílů této Strategie je zvýšit podíl místního cestovního ruchu na celkovém objemu cestovního ruchu v Jihočeském kraji.

Město Milevsko se hlásí k **turistickému regionu Střední Povltaví**, který se vyznačuje mírně zvlněnou pahorkatinou se zachovalou a hodnotnou přírodou a krajinou. Regionem protéká řeka Vltava, která byla v 50. letech 20. stol. přehrazena kaskádou přehrad. Z nich největší a nejbližší je Orlická přehrada, která je také turisty nejvíce navštěvovaná. Provázání nabídky této turisticky atraktivní lokality s nabídkou města a okolí je velkou příležitostí pro rozvoj místního cestovního ruchu.

Cestovní ruch ovlivňuje rozpočty měst a obcí nejen primárním způsobem (ziskem z prodaných vstupenek atd.), ale také druhotným ovlivněním řady odvětví a sektorů, jako jsou zejména doprava, obchod, stavebnictví, bankovníctví, telekomunikace, kultura nebo sport. Multiplikační efekt cestovního ruchu umožňuje zachovávat, resp. vytvářet, nové pracovní příležitosti a finanční zdroje pro rozvoj území. Tento regionální rozměr cestovního ruchu je současně i stabilizačním faktorem nejen ve vztahu k místnímu obyvatelstvu, ale i ve vztahu k sociálně-kulturnímu zázemí, které cestovní ruch zprostředkovává pro další zájemce (turisty).



### **2.9.1 Informační centrum, propagace**

Ve městě Milevsku informační činnost v oblasti cestovního ruchu zajišťuje informační centrum provozované obecně prospěšnou společností Milevský kraj. Tato společnost zajišťuje i propagaci města a milevského regionu na internetu, v publikacích a dalších tiskovinách. Internetové stránky informačního centra jsou neaktuální, těžko přístupné, nesplňují základní požadavky kladené na turistické informační servery. Ostatní, na internetu zveřejňované informace o městě, jsou málo dynamické, neaktuální a v některých případech i chybné a neřádka několik let neaktualizované.

Informační centrum je umístěno v centru města, jeho návštěvnost v sezóně je průměrná, mimo sezónu nedostatečná. IC je členem Asociace turistických informačních center České republiky (ATIC ČR) kategorie C.

Informační centrum funguje i mimo sezonu, a to především pro občany města. Informační centrum spolupracuje s knihovnou, která je navštěvována i z důvodu možnosti připojení k internetu (PIAP). Omezením dalšího rozvoje infocentra i knihovny jsou nevyhovující prostorové možnosti. Řešením by byla změna využití prostor a dovybavení budovy čp. 1, bývalého soudu.

Informační centrum se stará o propagaci města a regionu, aktuálně v roce 2007 je vydán **turistický průvodce** po městě a regionu. Ve spolupráci s Jihočeskou centrálou cestovního ruchu se infocentrum účastní výstav a veletrhů, organizuje regionální akce apod.

### **2.9.2 Cyklodoprava, pěší turistika**

Turisticky se město orientuje na region Středního Povltaví, který tvoří spojnici mezi Jihočeským a Středočeským krajem. Řada pěších a cyklistických tras procházejících regionem tak oba kraje spojuje, případně vytváří síť, která na sebe mezi kraji navazuje.

#### **Cykloturistika**

Pro město vhodnou a stále více vyhledávanou formou turistiky je cykloturistika. Jeho územím prochází 3 značené cyklotrasy, které jsou zařazeny do sítě KČT pod čísla 1059, 1152 a 1156. Podrobnější informace jsou uvedeny níže v tabulce 36.

Současný stav je hodnocen jako nevyhovující. Ze strany KČT se požaduje zpracování generelu rozvoje cyklotras a cyklostezek, který by zdůvodnil rozšíření sítě cyklotras procházející územím města, a vybudování nových cyklostezek (Bažantnice, Hajda ad.).

Veškerý rozvoj cykloturistiky musí být současně provázen rozvojem souvisejících služeb cestovního ruchu (půjčovna kol, servis, ubytování, stravování, informační služby).

**Tabulka číslo 36: Značené cyklistické trasy na území města**

Cyklotrasa číslo	Trasa	Délka trasy (km)
1059	Milevsko – Dolejší Mlýn – Nadějkov – Střeziměř	24
1152	Tyrolský dům (rozcestí) – Milevsko	7
1156	Sepekov – Milevsko – Kovářov	18

*Zdroj: Cykloserver*

### **Pěší turistika**

Městem procházejí turistické značky červená, zelená, modrá a žlutá, které spojují centrum města s hlavními turistickými zajímavostmi v okolí. Hlavní turistický rozcestník se nachází na nám. E. Beneše. Popis turistických tras se nachází na internetových stránkách KČT, v tisku je cyklistická mapa, kde jsou cyklotrasy a pěší trasy popsány. Každá vlastivědná trasa a naučná stezka má svoji brožuru a terénní tabule s popisem.

Milevskem a jeho blízkým okolím vede **Milevská vlastivědná naučná stezka**. V terénu je značena žlutou turistickou pásovou značkou. Na trase dlouhé okolo 25 km je umístěno 23 zastavení s informačními tabulemi. Výchozí zastavení je na jižním okraji Milevska na Píseckém předměstí. Trasa je okružní a je určena pěším návštěvníkům i cykloturistům. Prochází krajinou středního Povltaví v okolí města a seznamuje návštěvníky s technickými (železniční viadukt), přírodními (Milevský potok, les, lesní mravenci, památné stromy ...) a historickými (historie lesů, Šibený vrch ...) zajímavostmi oblasti. Trasa vede kolem Zbelítova, okolo hájenky Spálená přes Vášův mlýn na severní okraj města, klášter premonstrátů a dál ke statku Staňkov východně od Milevska. Okolo rekreačního rybníku Pytlák se vrací zpět do města.

Kolem Milevska jsou též vyznačeny cyklotrasy propagované pod názvem Milevský čtyřlístek, které představují ucelenou nabídku připravenou regionem a městem Milevskem. KČT ve spolupráci s o.p.s. Milevský kraj každoročně pořádá pod stejným jménem na naučné stezce a v okolí města populární turistický pochod.

### **Služby podporující cestovní ruch**

Region je vhodný pro rozvoj agroturistiky a hipoturistiky, ale zařízení potřebná pro tento provoz existují a fungují zatím ojediněle. Dle Programu sociálního a ekonomického rozvoje regionu Milevska jsou pro tyto aktivity vhodné především obce Chyšky, Nadějkov, Kovářov, Kučeř a Přestěnice. Bližší okolí města by mělo nabízet služby zaměřené na motoristy, kulturní a sportovní vyžití, cykloturistiku, ubytování a stravování.

Na území města se nacházejí tyto podniky poskytující služby podporující cestovní ruch:

**Tabulka číslo 37: Zařízení služeb podporujících cestovní ruch**

Zařízení	Služba
Nean tour, Riegrova 145	Cestovní kancelář
CK Otava	Cestovní kancelář
Svatek Petr, 1. máje 1165	Taxislužba
Taxi Krejčí	Taxislužba
FOTO PANEC, nám. E. Beneše 1	Fotoslužby
FOTOGRAFIA v.o., Husovo nám. 391	Fotoslužby
Petr Marvan, opravy a prodej jízdních kol, ul. 5. května	Servis jízdních kol
Milevský autoservis, Sokolovská 566	Autoservis
Pneuservis BARUM Fiala, Čs. legii 65	Pneuservis
Dalších 7 soukromých podnikatelů	Autoopravna, autoelektrikář, autokarosář
Relax klub, Riegrova 549	Bowling, ricochet, el. šipky

Zdroj: stránky [www.milevsko-mesto.cz](http://www.milevsko-mesto.cz)

### 2.9.3 Stravovací a ubytovací možnosti

Pro rozvoj cestovního ruchu je důležitou podmínkou také dostatečná a kvalitní síť ubytovacích a stravovacích zařízení jak pro místní obyvatele, tak pro návštěvníky regionu.

Níže uvedené tabulky č. 37 a 38 zachycují ubytovací a stravovací možnosti na území města Milevska. Jedná se o zařízení s celoročním provozem. Kromě níže uvedených ubytování ještě existuje možnost ubytování v malých penzionech s kapacitou několik míst, ty se však všechny nacházejí mimo katastr města, nejbližší v obci Sepekov.

Ubytovací kapacita ve městě je naprosto nedostatečná. Jediný kemp Vášův mlýn má nedostatečné sociální zázemí, prostor na stanování nevyhovuje. Oba zde uváděné hotely jsou v nevyhovujícím stavu a v současnosti slouží jako ubytovny pro zahraniční pracovníky. Kvalita ubytování neodpovídá požadavkům návštěvníků. Ve fázi projektu je akce Centrum zdravého životního stylu, které by mělo do značné míry vyřešit problém ubytovací kapacity a absenci ubytování vyšší kvality. Na projektové práce získalo město prostředky z grantu Jihočeského kraje. Dále by bylo vhodné zvážit možnost využití části kláštera premonstrátů, která je dnes ve velmi špatném stavu, pro ubytovací zařízení nebo jako vzdělávací středisko. Tento nedostatek ubytovacích kapacit značně brzdí rozvoj cestovního ruchu ve městě.

Stravovací zařízení jsou na poměrně dobré úrovni a jejich kapacita je dostatečná. V souvislosti s nedostatkem kvalitního ubytování se nabízí možnost vybudování kvalitního restauračního zařízení typu hotelu. K tomu se nabízí ve městě několik vhodných objektů (hotel Stadion, hotel Modrá hvězda, klášter atd.).

**Tabulka číslo 38: Ubytovací kapacity na území města Milevska**

Zařízení	počet	počet míst	Název
Kemp	1	20	Vášův mlýn
Hotel*	2	160	Hotel Stadion
			Sporthotel (ubytovna)

Zdroj: Průzkum zpracovatele

Poznámka: \* viz stravování

**Tabulka číslo 39: Stravovací kapacity na území města Milevska**

<b>Zařízení</b>	<b>Typ</b>
Na Rynku, Sokolovská 390, Milevsko	Restaurace se stravováním
U Kohouta, 5. května 107	Restaurace se stravováním
Restaurace Slušovice, Nádražní	Restaurace se stravováním
Restaurace Sporthotel, Komenského 1034	Restaurace se stravováním
Pizzerie Gianni, nám. E. Beneše 10	Restaurace se stravováním
Relax klub, Riegrova 549	Restaurace se stravováním
U Jindřicha, 5. května 120	Restaurace se stravováním
Hospůdka ve stodole, Masarykova 160	Restaurace se stravováním
Zámeček, Nádražní 470	Restaurace se stravováním
Restbar – LUNA, Husovo nám. 387	Vinárna, kavárna
Hotel Stadion, J. A. Komenského 1034	Vinárna, kavárna
Kavárna Harlekýn, Nádražní 846	Vinárna, kavárna
Café Alfa, Havlíčkova 445	Vinárna, kavárna
Budvarka, Masarykova 180	Pohostinství
Nonstop, Masarykova 187	Pohostinství
U Kamenáče, Havlíčkova	Pohostinství
U Broučka, nám. E. Beneše 1	Pohostinství
U Vlaků, Nádražní 402	Pohostinství
Disco club, Riegrova 149	Diskotéka
Cukrárna Kompas, J.A.Komenského 1219	Cukrárna
Cukrárna Maarová Blanka, Riegrova 146	Cukrárna

*Zdroj: stránky [www.milevsko-mesto.cz](http://www.milevsko-mesto.cz)*

#### **2.9.4 Kultura a kulturní zařízení**

Kulturní život města, obzvláště v letních měsících, je poměrně aktivní. Odehrává se zde řada hudebních, divadelních či sportovních akcí většinou místního významu. Ve městě jsou obyvatelům i návštěvníkům k dispozici muzeum, galerie, Dům kultury (přestože je v tomto období částečně uzavřen z důvodů dovolených) a kino, včetně kina letního. Tato zařízení je možné využít i jako doplněk v oblasti cestovního ruchu formou dalšího vyžití při snaze prodloužit pobyt turistů. Mezi nejznámější milevské akce patří: Milevské masky, Milevské Bartolomějské posvícení, Milevské bienále, Vánoční výstava betlémů (další akce viz tabulku č. 40).

Týdně se v Milevsku koná několik kulturních akcí. Informace o těchto akcích lze získat v místním tisku – Milevský zpravodaj, Milevské noviny, na oficiálních stránkách městského úřadu [www.milevsko-mesto.cz](http://www.milevsko-mesto.cz), ve vysílání kabelové televize, na přecházejících reklamních plochách, kde jsou pravidelně plakátovány, ve vysílání městského rozhlasu apod. Nedostatky vykazují především plakátovací plochy, které jsou ve špatném technickém stavu, jejich údržba je ztížena a nevyhovující.

**Tabulka číslo 40: Významné kulturní akce probíhající ve městě Milevsku (a okolí)**

Milevské maškary	únor
80.výročí založení Milevského muzea	květen
Jihočeský folklórní festival Kovářov	květen
1.myslivecká výstava Milevsko	květen
Finále Miss Milevsko	srpen
Milevské Bartolomějské posvícení	srpen
Open Air Musicfest Přeštěnice	červenec
TRES ARTES – festival duchovní dramatické tvorby	září
Milevské bienále	září
Vánoční výstava betlémů	prosinec

Zdroj: stránky [www.milevsko-mesto.cz](http://www.milevsko-mesto.cz)

Z nabídky kulturních akcí vyplývá, že městu chybí větší akce nadregionálního významu, které by přivedly do města více návštěvníků. Nejbližší akce tohoto typu se pořádají v Kovářově (Jihočeský folklórní festival) a v Přeštěnicích (Open Air Musicfest – festival rockové hudby), jehož nultý a první ročník probíhal v Milevsku, a kterého se v současnosti účastní asi 3000 návštěvníků.

Rozvoj větších kulturních akcí majících dopad na návštěvnost regionu – akcí nadregionálního významu – je brzděn již výše zmíněným naprostým nedostatkem ubytovacích kapacit. Problémem jsou i nedostatečné parkovací kapacity u některých kulturních zařízení a nevhodná dopravní řešení (např. odbočování k Domu kultury).

Pro zábavu a vyžití návštěvníků slouží také kavárny a diskotéka. Mezi nejvýznamnější kulturní zařízení na území města patří Dům kultury, Milevské muzeum, Městská knihovna a prodejní Galerie M.

#### **Kulturní zařízení ve městě**



Největší potenciál pro rozvoj zařízení cestovního ruchu nabízí objekt kláštera – možnost rozšíření kulturních prostor a ubytování, restaurace apod. Již nyní se v jeho části zvané Latinská škola pořádají koncerty a výstavy a je zde umístěna i unikátní knihovna. Návštěvníci jsou zde prováděni po prohlídkové trase. Možným využitím prostor kláštera je zřízení stálé galerie, expozice Středního Povltaví, nebo Klášterního muzea.

#### **Dům kultury Milevsko**



Dům kultury disponuje sálem s kapacitou 450 míst, který je vhodný pro pořádání kulturních a společenských akcí všeho druhu - divadelních představení, koncertů, přednášek, besed, plesů, konferencí. Pro akce menšího rozsahu je vhodný malý sál pro 100 osob, několik kluboven, součástí zařízení je veřejná knihovna. V letních měsících se využívá amfiteátr v

zahradě areálu, kde je také letní zahradní restaurace. Dům kultury zajišťuje programy všeho druhu a vystoupení uměleckých těles a osobností od místní amatérské scény po špičkové české umělce. Rovněž slouží ke společenským akcím od lidové zábavy po významná pracovní a slavnostní setkání a jednání. V prostorách Domu kultury se konají především jednodenní akce, kurzy, školení a semináře a pro tyto akce je vybaven nejmodernější multimediální technikou. Pro vícedenní akce je omezující nedostatek ubytovacích možností ve městě.

Na rekonstrukci Domu kultury získalo město dotaci ze Společného regionálního operačního programu - projekt „Stavební obnova víceúčelového zařízení jako centra celoživotního vzdělávání Milevsko“. Celkové investiční náklady byly 29.727.500,- Kč. Nyní jsou zde vytvořeny podmínky pro provoz centra celoživotního vzdělávání. Výhledově je třeba počítat s investicí na vylepšení akustických vlastností sálů.

Dům kultury provozuje Galerii M na náměstí, což je stálá prodejní expozice výtvarného umění (keramika, šperky, textil, obrazy, plastiky, sklo). Každý měsíc se zde konají výstavy profesionálních výtvarníků. Galerie zajišťuje pořádání výstav pro neprofesionální výtvarníky "na klíč" a provádí komisi prodej výtvarných děl. Prostory galerie slouží rovněž pro malé formy divadelních představení.

### **Milevské muzeum**



Milevské muzeum sídlí v areálu kláštera premonstrátů na severním okraji města Milevska. V červenci 2001 byla v prostorách muzea otevřena nová expozice s názvem Dotyky tisíciletí, která je průřezem dějin města a kláštera. V nově zpřístupněných přízemních prostorách bývalého barokního konventu je možno vidět archeologické nálezy z kláštera i města, ukázkou jedné z pecí milevské stavební huti, dobová platidla, řádový oděv a řadu dalších zajímavostí.

V prvním patře je v pěti sálech zachycena historie města od renesance až zhruba do poloviny 20. století. Schodiště muzea zdobí dokumentární fotografie staré Vltavy a také významných rodáků z Milevska a okolí. V půdním prostoru je možno vidět část etnografických sbírek muzea. Otevírací doba muzea je denně kromě pondělí od 9 do 12 a od 13 do 17 hodin. V prostorách muzea jsou pořádány kulturní akce. Rozšíření a zkvalitnění služeb bylo investičně podpořeno, další investice budou směřovány do zkvalitnění expozic.

### **Městská knihovna**

Městská knihovna, která má s oddělení pro dospělé a dětské čtenáře, sídlí na náměstí E. Beneše. Její součástí je studovna, kde je k dispozici veřejný přístup k internetu a kopírování (placená služba). Spolu s informačním centrem sídlí v nedostatečných prostorech budovy č.p. 1 (dříve soud, budova města, nutnost rekonstrukce – nevyhovující sociální zařízení). Obě instituce usilují o pronájem větších prostor v tomto objektu což by vedlo ke



**STRATEGIE ROZVOJE MĚSTA  
MILEVSKA**

zkvalitnění služeb pro čtenáře i turisty. Byla by zde i příležitost vybudovat chráněnou kavárnu, ve které by měli postižení možnost pracovního uplatnění.

Významnou složkou kultury je také **spolková činnost**, která v mnoha případech dokázala překonat nedostatek jiných zdrojů pro rozvoj a udržení kulturních aktivit a tradic zejména v méně rozvinutých a venkovských oblastech regionu. Aktivity nabízejí možnost volnočasového vyžití jak dětem a dospívající mládeži (prevence sociopatologických jevů), tak pro dospělé. V současné době působí ve městě Milevsku 6 významných spolků.

**Tabulka číslo 41: Spolky ve městě Milevsku**

Název	Zaměření činnosti	Počet členů
Spolek pro rozvoj kultury	zajišťování organizační a finanční podpory kulturních aktivit ve městě Milevsku a jeho regionu, hudební akce	15
Český rybářský svaz (ČRS) – místní organizace Milevsko	občanské sdružení, jehož posláním je zejména: vykonávat rybářské právo ve smyslu zákona o rybářství; chovat, chránit a lovit ryby, chovat a lovit vodní organismy, ochraňovat jejich život a životní prostředí.	600
Junák - svaz skautů a skautek ČR, středisko Milevsko	kromě obvyklé skautské činnosti se členové každoročně účastní organizace humanitárních sbírek (Květinový den a další), čistí Milevský potok a podílejí se na přípravě betlému na náměstí E. Beneše. Vyvrcholením činnosti je každoroční letní tábor	50
Sbor dobrovolných hasičů (SDH) Milevsko + 3 míst. části – Velká, Dmýštica, Něžovice	hašení požárů a likvidace mimořádných událostí, preventivní činnost, práce s mládeží	56
Klub českých turistů	různé činnosti podporující propagaci města a regionu, pořádání různých akcí, Kapr Jakub a další. Trvalá spolupráce s Milevským krajem o.p.s.	70
Spolek pro mezinárodní spolupráci	Udržování kontaktů se zahraničními partnery Vyhledávání možností nových programů Kontakt s orgány Evropské unie, zejména s direktoriátem 10, odpovědným za spolupráci regionů Zpracování podkladů pro grantové podpory zahraničních aktivit	18

*Zdroj: dotazník města*



### 2.9.5 Kulturní památky

#### Milevský klášter



U starší osady s tribunovým kostelem sv. Jiljí založil v roce 1187 významný velmož Jiří z Milevska nejstarší jihočeský klášter, kanonii premonstrátů. Prvním opatem byl Gerlachus (Jarloch), autor známé kroniky, která je důležitým pramenem pro české dějiny konce 12. století. Již v této době zde postupně vznikají největší a nejvýznamnější románské stavby na jihu Čech;

trojlodní bazilika s dvojvěžovým průčelím a konventní budovy. Ve 14. stol. klášter roste a bohatne. Vznikají další objekty, jiné se přestavují (gotické paláce u závěru baziliky, kapitulní síň atd.). Renovací prochází i farní kostel sv. Jiljí. Klášter byl v roce 1420 poničen husity. Císař Zikmund zastavuje majetek okolním feudálům, zejména Rožmberkům. Od roku 1473 se stávají novými zástavními pány Švamberkové. V roce 1581 prodávají milevskou část svého majetku Hodějovským z Hodějova. Těm byl majetek zkonfiskován po bitvě na Bílé Hoře. V roce 1622 získávají klášter a část jeho majetku zpět premonstráti. Část budov byla v barokním slohu přestavěna (děkanství, bazilika, západní část konventu, sýpka, pivovar, stodoly atd.). V průběhu 19. a 20. století celý areál zchátral. V devadesátých letech 20. století se začal unikátní

areál obnovovat, náročná kompletní rekonstrukce zejména 2. a 3. nádvoří si vyžádá nemalé náklady.



#### **Milevský klášter - kostel Navštívení Panny Marie**

Původně románská trojlodní bazilika z doby po roce 1187, rozšířena koncem 13. století o gotickou příčnou loď a pětiboce uzavřený chór s žebrovou klenbou. Románský vstupní portál je na severní straně kostela. Hlavní loď zaklenuta při barokní úpravě před rokem 1648. Naposledy byla bazilika opravována v 90. letech 20. stol.

#### **Milevský klášter - kostel svatého Jiljí**

Původně románský tribunový kostel založený před rokem 1187. Dnes gotický jednolodní s pětibokým chórem, na západě s románskou zvonící a na severu s dochovaným románským kvádříkovým zdivem. Chór zaklenut klenbou „milevského typu“, s malbami a nápisy vztahujícími se k rodu Hodějovských z Hodějova. Loď je plochostropá s replikou kazetového renesančního stropu. Po obvodu lodi se nacházejí patky gotické klenby. Krov kostela je gotický. Předpokládá se jeho rekonstrukce.







#### **Milevský klášter – Opatská kaple**

Gotická stavba navazující na východní průčelí baziliky. Kaple má západní tribunu s polygonálním chórem a je z 2. poloviny 13. století.

#### **Milevský klášter – Latinská škola**

Rozsáhlá gotická budova paláce, která se dochovala pouze ze dvou třetin. Je výrazně poznamenána několikanásobnými, zejména barokními přestavbami. Měla různé funkce, mimo jiné zde po určitý čas sídlila klášterní škola.

#### **Milevský klášter – Rajská zahrada**

Čtvercová plocha vymezená po zboření ambitů v 16. století na třech stranách konventními budovami a na zbývající klášterní bazilikou. Místo pro rozjímání, odpočinek a pěstování léčivých rostlin.



#### **Milevský klášter – Děkanství**

Na místech románského a gotického opatství vzniká při barokní přestavbě budova děkanství. Dnes sídlo Řeholního domu premonstrátů.

#### **Milevsko**

#### **Kostel svatého Bartoloměje**

Pseudorománská stavba z roku 1866 na místě původního kostelíka z přelomu 15. a 16. století. Trojlodní stavba s pětibocí uzavřeným

presbýtářem. Západní průčelí s hranolovou věží (na náměstí). Plánuje se zrestaurování vnitřních maleb.

#### **Bývalá radnice č. p. 1**

Jednopatrová budova o 11 okenních osách s nástavbou ve hřebeni střechy, která je kryta bání s lucernou zakončenou šindelem krytou cibulí. V přízemí prostory klenuté valeně bez žeber. V interiéru nástavby nad střechou je dřevěná pavlač. Stavba pochází ze 17. století (východní strana náměstí).

#### **Bývalá fara č. p. 3**

Obdélníková stavba z 18. století s volutovým štítem ukončeným segmentovým tympanonem obráceným do náměstí. Boční průčelí do dvora je opatřeno dřevěnou pavlačí. Uvnitř domu prostory zaklenuté valenou klenbou (východní strana náměstí).

#### **Výklenková kaplička sv. Jana Nepomuckého**

Barokní sakrální stavba uvnitř sklenuta nízkým hřebínkem (za kostelem sv. Bartoloměje).

#### **Výklenková kaplička Panny Marie**

Barokní sakrální stavba s bohatým volutovým štítem s plasticky vystupujícími pilastry a římsou (Sokolovská ulice).

#### **Židovský hřbitov**

Založen v roce 1714 (z tohoto roku nejstarší náhrobek). Poslední pohřby z roku 1942. Náhrobky orientovány východně a západně, s hebrejskými, německými a českými texty. Zachovalá secesní márnice s neckovou klenbou uvnitř (2 km severovýchodně za městem u hájovny „Židovna“).

#### **Židovská synagoga**

Byla postavena podle projektu pražského architekta Střílka v letech 1914 - 1919. Unikátní stavba je příkladem novoklasicistické stavby v kombinaci s kubistickým tympanonem podle návrhu předního architekta českého kubismu O. Tyla. Vnější dvouramenné schodiště vede dovnitř na ženskou galerii nesenou kamennými sloupy. V roce 1956 byla prodána Husovu sboru Církve československé husitské. Pamětní desky na průčelí připomínají genocidu židů za II. světové války (Sokolovská ulice).

#### **Sloup s plastikou Panny Marie Svatohorské**

Sloup z roku 1735. Plastika je kopií z roku 2005. Původní byla v roce 2003 odcizena (při silnici směr Kovářov 2 km za Milevskem vlevo).

### **Socha sv. Jana Nepomuckého**

Kvalitní pískovcová barokní plastika v životní velikosti (na mostě před klášterem premonstrátů).

### **Zajímavosti**

V městském parku Bažantnice, který se rozkládá v těsném sousedství kláštera, je přírodní galerie žulových výtvarů vytvořených v 90. letech dvacátého století řadou významných českých i zahraničních umělců při několika ročnících žulového sympózia.

V Milevsku žila řada významných osobností, především spisovatelé Růžena Svobodová a Jiří Mařánek, dále sochař Břetislav Benda nebo malíř Karel Stehlík.

Milevsko je známé jako místo konání každoročních masopustních maškarních průvodů, jejichž tradice v dnešní podobě sahá do třetí čtvrtiny 19. století.

## **2.9.6 Sport**

Město Milevsko disponuje velkým sportovním areálem, jedná se o jeden z mála ucelených komplexů v rámci Jihočeského kraje. Město připravuje projekt rekonstrukce pod názvem „Milevsko – centrum zdravého životního stylu“.

Ve městě stále chybí kapacity pro sportovní činnost, zejména menší hala či tělocvična.

Město je sportovním centrem celého spádového regionu SO ORP Milevsko. Správcem sportovních zařízení je společnost SPOS Milevsko s.r.o., která zajišťuje pronájem zařízení v tomto rozsahu:

- letní stadion (běžecký ovál, skok daleký, skok vysoký, vrh koulí, jedno travnaté hřiště, bufet, sauna)
- zimní stadion (krasobruslení, lední hokej, lední metaná)
- sportovní hala (házená, košíková, odbíjená, tenis, nohejbal, minikopaná, moderní gymnastika)
- tenisový areál (osm antukových tenisových kurtů)
- venkovní hřiště s umělou trávou

Možnost sportovního vyžití je ve městě Milevsku zastoupena sportovními kluby:

- FC ZVVZ Milevsko – fotbal muži, dorost, starší a mladší žáci
- HC ZVVZ Milevsko – hokej muži, dorost, starší a mladší žáci
- TJ Sokol Milevsko – nabízí možnost cvičení a sportování pro všechny věkové kategorie ve sportech jóga, tai-chi, zdravotní tělocvik, stolní tenis, volejbal, aerobik, badminton, sportovní gymnastika, atletika, soutěže všestrannosti. TJ Sokol každoročně organizuje tělocvičnou akademii, dětský den a turistické výlety.



## STRATEGIE ROZVOJE MĚSTA MILEVSKA

TJ SOKOL spravuje budovu Sokolovny, která je využívána pro sportovní aktivity i kulturní akce

- TJ ZVVZ Milevsko – sportovní oddíly: házená, moderní gymnastika, košíková, volejbal, rekreační sport, kulturistika, orientační běh, nohejbal. V jednotě působí přes 300 členů, přičemž polovinu tvoří mládež. TJ se zaměřuje na sportovní soutěže i rekreační a zájmové činnosti pro veřejnost.
- Klub českých turistů v Milevsku sdružuje přes 60 členů. Pro širokou veřejnost organizuje vycházky, dálkové pochody, besedy, lyžařské a plavecké zájezdy, jednodenní i týdenní autobusové zájezdy. KČT v Milevsku je pořadatelem tradičního srpnového pochodu Přes dva mosty a spolupořadatelem květnového pochodu do Prčic a dubnového pochodu na Onen Svět.
- Tenisový klub ZVVZ Milevsko – má zhruba 200 členů a tato závodní družstva: dospělí, dorost, starší a mladší žáci
- Sportovní klub Gymnázia Milevsko - existuje od října 1993. Poskytuje možnost zapojení v klubech: jógy, volejbalu, vysokohorské turistiky a horolezectví, basketbalu, tenisu. Soutěžní činností se zabývá jen tenisový klub, který organizuje tréninky, soutěže družstev (žakovská, dorostenecká liga) a turnaje jednotlivců.

## 2.10 Životní prostředí

### 2.10.1 Voda

#### Povrchové vody

Celé území okresu Písek spadá do povodí řeky Vltavy. V této části byl tok sledován v pěti měrných profilech (Heřmaň, Ostrovec, Varvažov, Zvíkov a Topělec). V průběhu podélných profilů lze u jednotlivých ukazatelů jakosti vody pozorovat odlišnosti, převažuje však průběh s mírnými nárůsty znečištění pod Českými Budějovicemi (v některých ukazatelích již i pod soutokem s Malší) a více znatelnějšími pod soutokem s Lužnicí. Podle základní klasifikace, provedené ve smyslu článku 4.8 ČSN 75 7221 odpovídá jakost vody horní Vltavy ve sledovaných profilech většinou II. třídě (37 %), 36 % výsledků je v mezích I. třídy a 27 % ve III. třídě. Nejnížší znečištění vykazují ukazatele dusičnanový dusík (průměrná třída jakosti ve všech sledovaných profilech je 1,07) a amoniakální dusík (průměrná třída 1,14), nejvyšší pak  $CHSK_{Cr}$  (průměrná třída 2,93). Imisní standardy nařízení vlády č. 61/2003 Sb. jsou dodrženy u všech profilů v ukazatelích  $BSK_5$ , amoniakální a dusičnanový dusík, v 79 % u celkového fosforu a  $CHSK_{Cr}$ . Svojí průměrnou třídou jakosti vody 1,91 v pěti základních ukazatelích se horní Vltava řadí mezi jakostně nadprůměrné vodní toky v celém povodí Vltavy.

Vzhledem k tomu, že Vltava slouží i jako recipient odpadních vod z Jaderné elektrárny Temelín, jsou ve vodním toku sledovány i radiologické ukazatele, zejména tritium. Obsah tritia ve vltavské vodě se logicky zvyšuje v profilu pod vodní nádrží Kořensko, do níž jsou odpadní vody z elektrárny vypouštěny (průměr 37 Bq/l, C90 216 Bq/l). V dalších úsecích vodního toku až po ústí do Labe koncentrace tritia postupně výrazně klesají (průměr 12,3 až 6,8 Bq/l, C90 23 až 9,8 Bq/l, tj. z II. na I. třídu jakosti vody) a pohybují se tak hluboko pod limitní hodnotou nařízení vlády č. 61/2003 Sb. – 4000 Bq/l.

V závěrečném profilu horní Vltavy (VN Kořensko pod, říční km 200,2) bylo ve sledovaném období klasifikováno podle ČSN 75 7221 celkem 31 ukazatelů. 16 z nich odpovídalo I. třídě jakosti, 8 třídě II. a 5 III. třídě, a to  $BSK_5$ ,  $CHSK_{Mn}$ ,  $CHSK_{Cr}$ , TOC a celkový fosfor. Do IV. třídy řadí jakost vody v tomto profilu ukazatel chlorofyl-a a až do V. třídy ukazatel AOX.

Energeticky je v rámci regionu podstatně využívána pouze Vltava - přehrada Orlík (inst. výkon 360 MW), elektřina je do sítě dodávána také z malých vodních elektráren, které jsou na Milevském potoce (Milevsko) a Smutné.

#### Tabulka číslo 42: Seznam měrných míst jakosti povrchové vody v okrese Písek

Název	Tok	Říční km	Hydrologické pořadí
Heřmaň	Blanice	5	1-08-03-096
Ostrovec	Lomnice	7	1-08-04-029
Varvažov	Skalice	3,3	1-08-04-064
Zvíkov	Vltava	170	1-07-05-026
Topělec	Otava	20	1-08-03-105

Zdroj: Český hydrometeorologický ústav (ČHMÚ)

## **Zdroje znečištění**

Odpadní vody vypouštěné do povrchových vod je možno rozdělit na městské odpadní vody, průmyslové odpadní vody a důlní vody. Největší objem vypouštěných vod tvoří městské odpadní vody. V tabulce č. 43 je uveden přehled nejvýznamnějších vypouštění městských odpadních vod do vod povrchových z bilancovaných zdrojů v oblasti povodí Horní Vltavy za rok 2005. Jedná se o vypouštění městských odpadních vod, jejichž vypouštění množství v roce 2005 bylo vyšší než 500 tis.m<sup>3</sup>. Přehled je seřazen sestupně podle množství vypouštěných vod v roce 2005. Situaci znečištění povrchových vod z bilancovaných zdrojů dokresluje obrázek č. 16.

**Tabulka číslo 43: Nejvýznamnější vypouštění městských odpadních vod a průmyslových odpadních vod v množství nad 500 tis. m<sup>3</sup>/rok**

Vypouštění vod	Název vodního toku	Identifikátor vodního útvaru*	Říční km	RM 2004 **	RM 2005 ***	Index 2005/2004 ****
1.JVS České Budějovice ČOV	Vltava	11669000	232,8	16040	14340	0,89
JIP Papírny Větrní+město C.Krumlov	Vltava	11549000	279,3	7638,2	7458,4	0,98
VaKJČ,d.PRÁ Strakonice ČOV	Otava	12285000	52,8	4594,9	4439,4	0,97
VaKJČ,d.TÁ Tábor AČOV	Lužnice	11886000	41,7	3961,5	3896,8	0,98
VaKJČ,d.JH Jindřich.Hradec ČOV	Řečička	11822010	0,8	3455	3527	1,02
VaKJČ,d.PRÁ Písek ČOV	Otava	12368000	23	2923,8	2767,6	0,95
VaKJČ,d.TÁ Tábor Klokoty ČOV	Lužnice	11938000	37,4	2521,3	2160,1	0,86
VaKJČ,d.ČB Prachovice ČOV	Živný potok	12229000	4,9	1856,9	1797,2	0,97
1.JVS Sušice ČOV	Otava	12105000	89	1624	1613,5	0,99
R.A.B. Třeboň ČOV + město Třeboň	Prostřední stoka	11731000	1,8	1272,2	1307,8	1,03
VaKJČ,d.TÁ Soběslav ČOV	Lužnice	11886000	63,9	1249,5	998,8	0,8
VaKJČ,d.ČB Kaplice ČOV	Malše	11572000	45,8	790,6	928,2	1,17
Vltavská teplárenská Týn n/Vlt ČOV	Vltava	12368000	203,4	837,2	857,8	1,02
VODOSPOL Klatovy Žel. Ruda	Jezerní potok	40061000	0,2	690,2	836	1,21
1.JVS Vimperk ČOV	Volyňka	12114000	34,5	714,2	772,4	1,08
Město Rožmitál p.Tř. ČOV	Skalice	12341000	42,5	697,4	736,4	1,06
1.JVS Vodňany ČOV	bezejmenný	12270000	2,5	536,3	693,4	1,29
1.JVS Veselí n/Luž ČOV	Lužnice	11886000	72,5	618,4	689,4	1,11
1.JVS Milevsko ČOV	Milevský potok	11926000	5,2	748,2	681,5	0,91
VaKJČ,d.JH Čes.Velenice ČOV	Lužnice	11716000	157,3	561	608	1,08
VaKJČ,d.PRÁ Blatná ČOV	Lomnice	12326000	28	614,5	603	0,98
VaKJČ,d.Prá Protivín ČOV	Blanice	12280040	15,9	518,7	559,8	1,08
VaKJČ,d.TÁ Bechyně ČOV	Lužnice	11938000	11,5	602,1	554,2	0,92
VODAK Humpolec Kamenice ČOV	Kamenice	11766050	17,8	460,5	544,7	1,18
1.JVS Horažďovice ČOV	Otava	12105000	72,55	522,2	536,3	1,03

*Zdroj: Povodí Vltavy, a.s.*

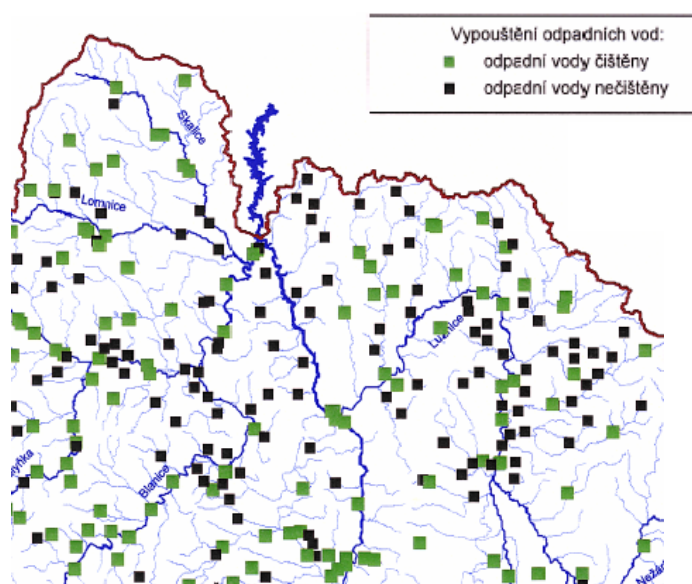
*Poznámka: \* identifikátor vodního útvaru v němž je umístěno vypouštění*

*\*\* roční množství vypouštěných odpadních vod v tis. m<sup>3</sup> v roce 2004*

*\*\*\* roční množství vypouštěných odpadních vod v tis. m<sup>3</sup> v roce 2005*

*\*\*\*\* index vyjadřující poměr vypouštěného množství za rok 2005 ve vztahu k roku 2004*

**Obrázek číslo 16: Mapa vypouštění odpadních vod z bilancovaných zdrojů**



*Zdroj: Povodí Vltavy, a.s.*

## Výsledky sledování jakosti vody ve vodních tocích

Vyhodnocení jakosti vody v jednotlivých profilech vodních toků je provedeno z reprezentativního souboru hodnot ukazatelů jakosti vody klouzavého dvouletí 2005 – 2006 (ČSN 75 7221 z října 1998 „Jakost vod – Klasifikace jakosti povrchových vod“).

**Tabulka číslo 44: Profily, ve kterých je měřena jakost povrchových vod**

DBC	Druh profilu	Název vodního toku	Název profilu	ř.km	čhp	Obec
2720	D	Milevský potok	Milevsko nad	10,5	1-07-04-104	Milevsko
2723	D	Milevský potok	Milevsko pod	4,4	1-07-04-104	Sepekov
2725	D	Smutná	U Krajců	23,7	1-07-04-101	Sepekov
2726	D	Smutná	Srlín	17,4	1-07-04-109	Bernartice

Milevský potok je sledován v profilech nad a pod Milevskem. V profilu nad městem je tok zařazen do celkové IV. třídy v ukazatelích CHSK<sub>Cr</sub> a P<sub>c</sub>. Pod Milevskem se jakost vody v toku výrazně zhoršuje do celkové V. třídy v CHSK<sub>Cr</sub> (74,7 mg/l) a P<sub>c</sub> (2,0 mg/l). BSK<sub>5</sub> ze III. do IV. třídy (14,7 mg/l), N-NH<sub>4</sub> ze II. do IV. (3,55 mg/l). Výrazné zhoršení jakosti vody v toku pod městem zřejmě způsobuje časté odlehčování z veřejné kanalizace. Tento tok patří v povodí horní Vltavy mezi nejvíce znečištěné.

Říčka Smutná je sledována ve třech profilech. V horním profilu je zařazena do IV. třídy jakosti, kam ji řadí ukazatel  $P_c$ . Pod přítokem znečištěného Milevského potoka se jakost vody zhoršuje v ukazateli  $P_c$  v rámci IV. třídy,  $N-NH_4$  ze II. do III. třídy (0,72 mg/l). Samočisticími procesy se tok postupně dočišťuje. V ústí do Lužnice v profilu Bechyně je celková jakost

vody v základní klasifikaci zařazena do celkové III. třídy, kam jsou zařazeny BSK<sub>5</sub>, CHSK<sub>Cr</sub> a P<sub>c</sub>. Vyšší hodnoty v závěrečném profilu byly naměřeny v ukazatelích NL, TOC a chlorofyl-a.

Zařazení jednotlivých vybraných ukazatelů do tříd jakosti podle ČSN 75 7221 je uvedeno v příloze 5.

Následující tabulka č. 45 uvádí přehled o jakosti vody v těch profilech sledovaných vodních toků, kde jakost vody dosáhla podle ČSN 75 7221 úrovně IV. nebo V. třídy (v rámci skupin ukazatelů – obecné, fyzikální a chemické ukazatele, specifické organické látky, kovy, metaloidy, mikrobiologické a biologické ukazatele, radiologické ukazatele). V příloze č. 6 je znázorněn vývoj jakosti vody v Milevském potoce v profilu pod Milevskem.

**Tabulka číslo 45: Přehled jakosti vody – dle ČSN úrovně IV. nebo V. třídy**

Měrné místo	Úroveň dle ČSN 75 7221	Obecné, fyzikální a chemické látky	Mikrobiologické a biologické ukazatele
Milevsko nad	IV. třída	CHSK <sub>Mn</sub> , CHSK <sub>Cr</sub> , TOC, P <sub>c</sub>	
Milevsko pod	IV. třída	BSK <sub>5</sub> , CHSK <sub>Mn</sub> , NL, O <sub>2</sub> , N-NH <sub>4</sub>	chlorofyl
Milevsko pod	V. třída	CHSK <sub>Cr</sub> , P <sub>c</sub> , TOC, AOX	
U Krajců	IV. třída	P <sub>c</sub>	
Srlín	IV. třída	P <sub>c</sub>	



### Podzemní vody

V okrese Písek je sledována jakost podzemních vod v jediném měrném místě – Květov (tabulka č. 46). V tomto místě je kvalita podzemní vody sledována již od roku 1970. Pravidelně jsou odebírány minimálně 2 kontrolní vzorky ročně. Měrné místo Květov je od řešeného území vzdáleno 10 km, proto naměřené data jsou jen informativní a dokreslují situaci v širší oblasti.

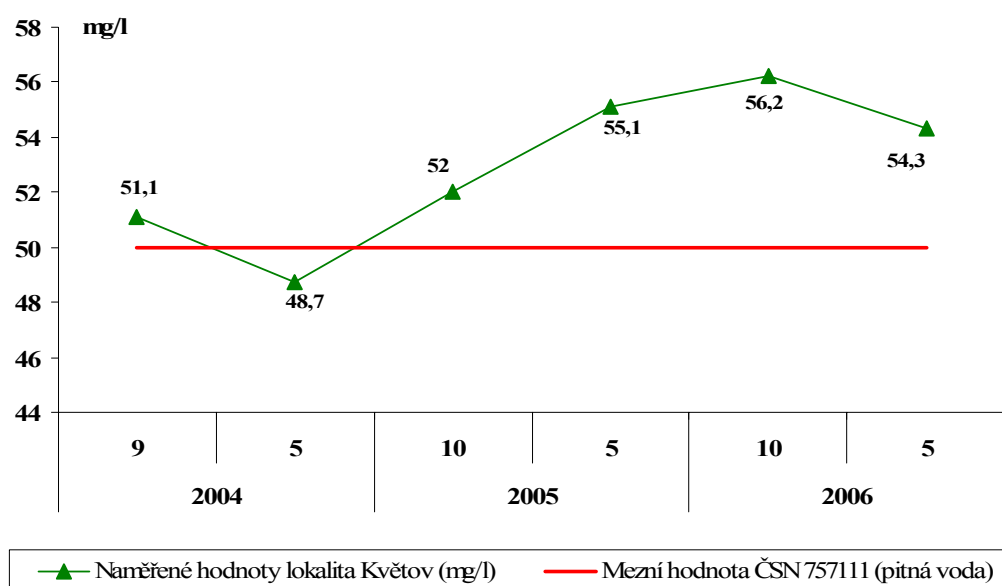
Následující grafy na obrázcích č. 17 a 18 ukazují vybrané ukazatele charakterizující stav znečištění podzemních vod a současně mezní hodnoty pro pitnou vodu. Uvedená data naznačují možné problémy s hladinou dusičnanů v podzemní vodě v řešené oblasti.

**Tabulka číslo 46: Seznam měrných míst jakosti podzemní vody v okrese Písek**

Lokalita	Hydrogeologický rajón	Povodí
Květov	632 Krystalinikum v povodí Střední Vltavy	1-07-05

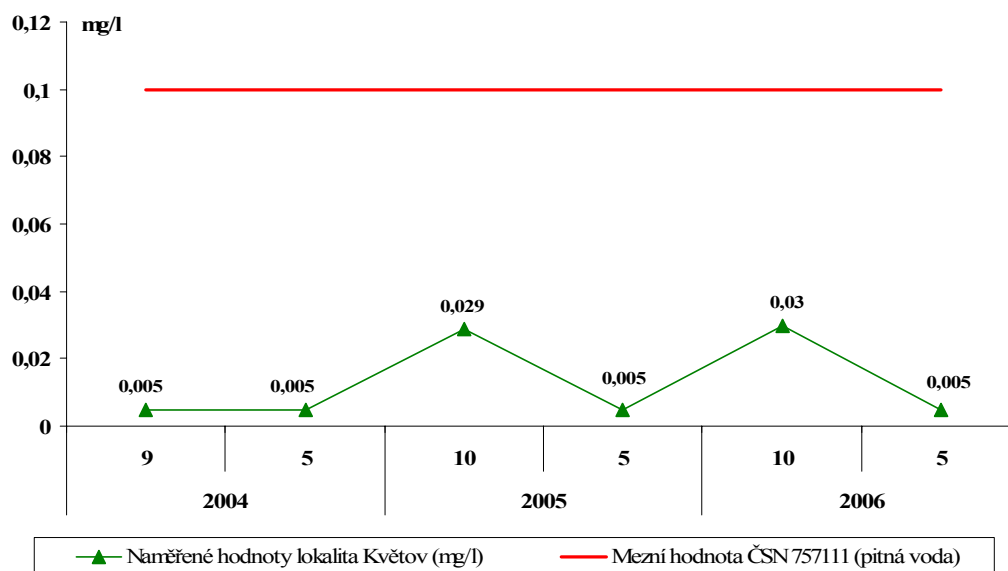
Zdroj: Český hydrometeorologický ústav (ČHMÚ)

Obrázek číslo 17: Koncentrace dusičnanů v podzemní vodě – měrné místo Květov (2004-2006)



Zdroj: Český hydrometeorologický ústav (ČHMÚ)

Obrázek číslo 18: Koncentrace dusitanů v podzemní vodě – měrné místo Květov (2004-2007)



Zdroj: Český hydrometeorologický ústav (ČHMÚ)

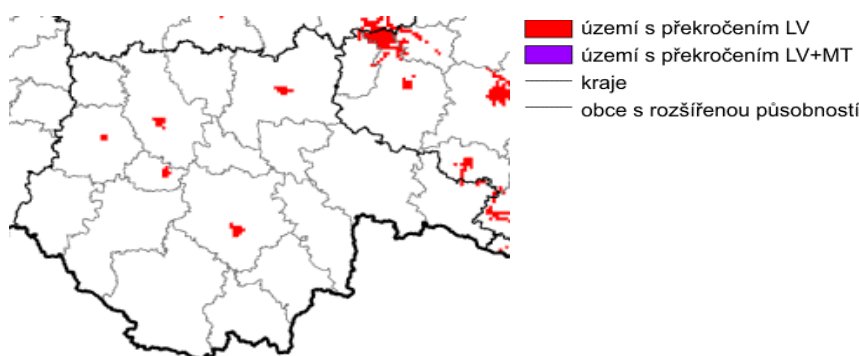
### 2.10.2 Ovzduší

Ovzduší v oblasti Milevska je možné označit za „mírně znečištěné“. Dle dělení České republiky na území se zhoršenou kvalitou ovzduší vzhledem k limitům pro ochranu zdraví (bez zahrnutí ozónu) je oblast města Milevska zařazena mezi „území s nepřekročenou limitní hodnotou a mezi tolerance“ (viz obrázek č. 19).

Stav znečištění ovzduší není možné hodnotit pomocí základních ukazatelů, jako jsou  $O_3$ ,  $SO_2$ ,  $NO_2$  a  $PM_{10}$ , protože v okrese Písek není žádné trvale umístěné měřící místo. Do března roku 2004 byla kvalita ovzduší v okrese Písek sledována v měrném místě Paseky (viz přílohu č. 7). Nejbližšími měrnými místy jsou Kocelovice, Vodňany (okr. Strakonice) a Tábor (okr. Tábor). Data z Registrů emisí zdrojů znečišťování ovzduší (REZZO) jsou sledována na úrovni okresu (REZZO 1-3) nebo na úrovni kraje (REZZO 4).

V Milevsku je jediným velkým zdrojem znečištění ZVVZ, a.s. Vedení společnosti přijalo závazek integrovat ochranu životního prostředí do systému řízení společnosti.

**Obrázek číslo 19: Vyznačení oblastí se zhoršenou kvalitou ovzduší vzhledem k limitům pro ochranu zdraví, bez zahrnutí ozónu - 2005**



Zdroj: Český hydrometeorologický ústav (ČHMÚ)

Poznámka: LV – limitní hodnota, MT – mez tolerance

**Tabulka číslo 47: Registry emisí zdrojů znečišťování ovzduší – stacionární a mobilní zdroje 2004**

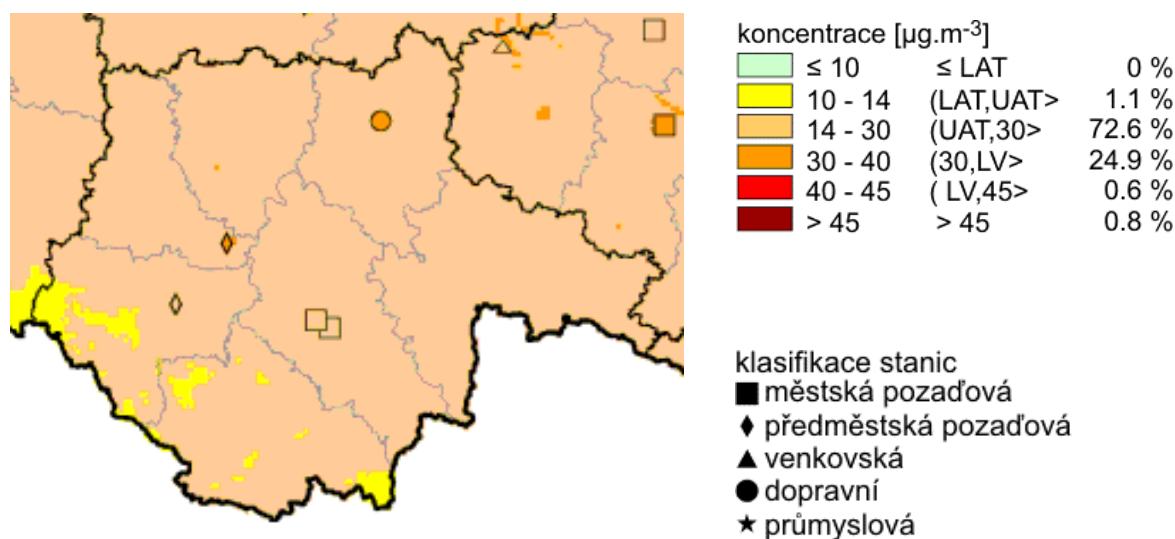
Kategorie	Území	TZL	SO <sub>2</sub>	NO <sub>x</sub>	CO	VOC
		[t/rok]	[t/rok]	[t/rok]	[t/rok]	[t/rok]
REZZO 1	Písek	54,3	864,5	528	312,3	-
REZZO 2	Písek	65	47,7	18,9	61,4	-
REZZO 3	Písek	442,6	472,8	157	1321,3	-
celkem 1 - 3	Písek	561,9	1385	703,9	1695	-
REZZO 4	Jihočeský	2 080,3	454,7	13 419,3	23 412,3	5 139

Zdroj: Český hydrometeorologický ústav (ČHMÚ)

Poznámka: REZZO 1-3 Registry emisí zdrojů znečišťování ovzduší – stacionární zdroje



**Obrázek číslo 20: Roční průměrné koncentrace PM10 v roce 2005**



Zdroj: Český hydrometeorologický ústav (ČHMÚ)

Poznámka: LAT – dolní prahová hodnota, UAT – horní prahová hodnota,

LV – limitní hodnota

**Tabulka číslo 48: Nejvýznamnější velké zdroje znečišťování ovzduší (REZZO 1) na území města Milevska**

ZVVZ a.s. Milevsko	
OKEČ	Výroba chladicího, větracího a klimatizačního zařízení
OBEC	39925 Milevsko
ULICE	Sažinova
Emise [t]	
Tuhé emise	3,97716
Oxid siřičitý	129,76
Oxidy dusíku	51,19375
Oxid uhelnatý	40,16875
organické látky	34,6744
těkavé organické látky	36,69
Celkový výkon provozovny [MWh]	
Výkon	30,07
Přehled použitých technologií	
Obrábění kovů	202800
Lakování s celkovou roční projektovanou spotřebou	404112
Lakování s celkovou roční projektovanou spotřebou	404113
Služby Města Milevska spol. s r.o. - skládka odpadu Jenišovice	
OKEČ	Odstraňování odpadních vod a pevného odpadu, čištění města
OBEC	39901 Milevsko
ULICE	Karlova
Skládky, které přijímají více než 10 t odpadu denně	205100

Zdroj: Český hydrometeorologický ústav (ČHMÚ)

### **2.10.3 Flora, fauna a ochrana přírody**

Území města Milevska je součástí, dle biogeografické členění České republiky, Hercynské podprovincie. V rámci této provincie dále náleží do biogeografického regionu 1.21 Bechyňský.

Zvláště chráněná území (ZCHÚ) - národní parky (NP), chráněné krajinné oblasti (CHKO), národní přírodní rezervace (NPR), národní přírodní památky (NPP), přírodní rezervace (PR) a přírodní památky (PP) jsou území s přísnějším režimem ochrany, který řeší konkrétní území s přesným plošným vymezením. Dle rozlohy jsou dělena na velkoplošná (NP, CHKO) a maloplošná chráněná území. Vyhlášují se individuálními zřizovacími právními předpisy a jejich ochranný režim je určován jednak základními ochrannými podmínkami zákona, jednak bližšími podmínkami ochrany. Tyto bližší podmínky ochrany jsou stanoveny ve zřizovacích předpisech a zohledňují se jimi speciální požadavky na zabezpečení objektů a jevů, jimiž je zvláštní ochrana motivována.

K ochraně krajinného rázu s významnými soustředěnými estetickými a přírodními hodnotami, který není zvláště chráněn (ZCHÚ), zřizuje orgán ochrany přírody obecně závazným předpisem přírodní park a stanovuje omezení využití území, které by znamenalo zničení, poškození nebo rušení stavu tohoto území.

Za památné stromy, jejich skupiny nebo stromořadí je možno prohlásit dřeviny vynikající svým vzrůstem, věkem, významné krajinné dominanty, zvláště cenné introdukované dřeviny a v neposlední řadě dřeviny historicky cenné, které jsou památníky historie, připomínají historické události nebo jsou s nimi spojeny různé pověsti a báje.

V roce 2004 byla dokončena příprava lokalit soustavy Natura 2000 – ptačích oblastí (podle směrnice Rady 79/409/EHS, o ochraně volně žijících ptáků) a evropsky významných lokalit (podle směrnice Rady 92/43/EHS, o ochraně přírodních stanovišť volně žijících živočichů a planě rostoucích rostlin). V konečné fázi bylo navrženo a vyhlášeno zřízení jedné evropsky významné lokality (EVL) a jedné ptačí oblasti zasahující na území města Milevska (tabulka č. 50).

Na území města Milevska se nacházejí celkem dvě maloplošně chráněná území. Obě lokality spadají do kategorie Přírodní památka (tabulka č. 51)

Dále se na jednotlivých katastrálních územích místních částí nachází 7 památných stromů (jednotlivých). Jedná o lípu malolistou (*Tilia cordata* Mill.) a lípu velkolistou (*Tilia platyphyllos* Scop.), dub letní (*Quercus robur* L.), javor mléč (*Acer platanoides* L.), hrušeň obecná (*Pyrus communis* L.), javor stříbrný (*Acer saccharinum* L.), dále viz tabulku č. 52. Na celém území ORP je jich pak 23.

## STRATEGIE ROZVOJE MĚSTA MILEVSKA

Dále se na katastrálním území města Milevska nacházejí dva prvky Územního systému ekologické stability (ÚSES). Územní systém ekologické stability (ÚSES) je systémem biocenter, biokoridorů a interakčních prvků v krajině rozmístěných na základě funkčních a prostorových kritérií. Prvořadým účelem ÚSES je zabezpečení trvalých podmínek pro existenci především přírodních druhů a biocenóz krajiny a zajištění příznivého působení ÚSES na okolní kulturní krajinu.

Na katastrální území města Milevska zasahují dva funkční typy, a to Regionální biocentrum a regionální biokoridor (podrobnosti viz tabulku č. 49, a přílohu č. 8). Regionální úroveň prvků ÚSES je definována jako ekologicky významné krajinné celky s minimální plochou podle typů společenstev od 10 do 50 ha. Jejich síť musí reprezentovat rozmanitost typů biochor v rámci určitého biogeografického regionu.

**Tabulka číslo 49: Skladebné prvky Územního systému ekologické stability na území města Milevska**

Číslo	Název	Typy ekosystémů	Funkční typ
825	Spálená	,L-BO,	regionální biocentrum
310	Rukávečská obora - Spálená	,L-SM,BO,	regionální biokoridor

Zdroj: stránky a mapový server České informační agentury životního prostředí (CENIA)

Poznámka: L - lesní+hlavní dřevina; BO – borovice; SM - smrk

**Tabulka číslo 50: Seznam území NATURA 2000 na katastrálním území města Milevska**

Název	Status	Popis	Vyhlášení	Rozloha ha
Boukal	EVL CZ0313115	Lokalita kuňky ohnivé	22.12.2004	4,6143
Údolí Otavy a Vltavy	PO CZ0311034	Populace výra velkého, kulíška nejmenšího a jejich biotopy	27.10.2004	18 368,1054

Zdroj: Agentura pro ochranu přírody a krajiny (AOPK)

**Tabulka číslo 51: Seznam zvláště chráněných území na a v blízkosti katastrálního území města Milevska**

Ochrana	Název	Status	Popis	Vyhlášení	Rozloha ha
ZCHÚ	Boukal	Přírodní památka	Rybník s bohatou flórou a faunou	1.2.1986	4,51
ZCHÚ	Sobědražský pralesa	Přírodní památka	Přestálý dubový porost	1.2.1986	1,64
ZCHÚ	Dehetník	Přírodní památka	Louka s vlhkomilnou květenou	rok 1985	1,2

Zdroj: Agentura pro ochranu přírody a krajiny (AOPK)

**Tabulka číslo 52: Seznam památných stromů na katastrálním území města Milevska**

Název	Druh	Poloha	Vyhlášení
Dub u Osevy	dub letní ( <i>Quercus robur</i> L.)	na severním okraji města, v areálu Osevy, u komunikace směr Petrovice	7.1.2000
Javor na Vinicích	javor mlč ( <i>Acer platanoides</i> L.)	vedle komunikace ke Kuřimci na JZ okraji kamenolomu na Vinicích	7.1.2000
Jenišovická hrušeň	Hrušeň obecná ( <i>Pyrus communis</i> L.)	v údolí u polní cesty z Jenišovic do Něžovic, cca 20 m od vodoteče do obce Přeborov	15.8.2000

**STRATEGIE ROZVOJE MĚSTA  
MILEVSKA**

Název	Druh	Poloha	Vyhlášení
Jenišovický javor	javor stříbrný ( <i>Acer saccharinum</i> L.)	2,5 m od hrany tělesa silnice proti hornímu výjezdu z areálu skládky TKO Jenišovice	11.1.2001
Klášterní lípa	lípa velkolistá ( <i>Tilia platyphyllos</i> Scop.)	na prvním nádvoří milevského kláštera, před budovou muzea	7.1.2000
Lípa u hřbitova	lípa malolistá ( <i>Tilia cordata</i> Mill.)	na sev. okraji areálu kláštera	7.1.2000
Sádecký dub	dub letní ( <i>Quercus robur</i> L.)	na severním okraji města, u silnice směr Petrovice, cca 30 m od sjezdu ke kynologickému středisku, u milevských sádek	7.1.2000

*Zdroj: Agentura pro ochranu přírody a krajiny (AOPK)*

#### **2.10.4 Povodně**

##### **Povodně 2002**

Dvě mimořádně vydatné vlny srážek ve dnech 6.8. – 7. 8. 2002 a 11. 8. – 13. 8. 2002 zasáhly postupně téměř celé povodí Vltavy a způsobily extrémní průtoky, které se nevyhnuly ani území města Milevska. Přítok do oblasti nádrže Orlík byl tvořen povodňovými vlnami na Vltavě, Otavě, Lužnici a dalších přítocích zaústějících přímo do nádrže. Vzhledem k souběhu povodňových vln na většině těchto toků byl celkový přítok do nádrže mimořádný.

Na Milevském potoce, který teče městem Milevskem, došlo v této době ke značné devastaci břehových porostů, poškození koryta (břehové nátrže, nánosy) zejména v úsecích pod hrázemi rybníků Korunský a Tovaryš a poškození mostu v Sokolovské ulici.

##### **Povodně 2006**

V průběhu celého zimního období 2005-2006 byly zaznamenány sněhové srážky, které vytvořily značnou zásobu vody ve sněhu. Výrazné oteplení (ve dnech 26. 3. 2006 až 5. 4. 2006) způsobilo zvýšené odtávání sněhu, které bylo na většině povodí Vltavy ještě urychleno dešťovými srážkami. Proto došlo k vzestupu vodních stavů a průtoků téměř na všech vodních tocích.

Ke škodám došlo také u menších vodních toků v oblasti Milevska (Milevsko, Přeborov, Sepekov) – Milevský potok. Na tomto toku došlo ke škodám vyžadujícím opravu koryta, nátrží a břehových porostů v celkové hodnotě cca 1,6 mil Kč. Současně byl Milevský potok zařazen mezi toky, kde byl vytvořen návrh na doplnění limnigrafických stanic v povodí Vltavy – Milevský potok – profil Milevsko. Pozornost by z hlediska povodní zasluhoval i most přes Milevský potok a jeho průtočný profil. Zde by se měla příznivě projevit rekonstrukce mostu provedená v roce 2006 za podpory prostředků EU a státu.

## 2.11 Zemědělství, lesnictví a rybářství

Oblast Milevska nevyniká výjimečně kvalitní zemědělskou půdou. Přesto mělo zemědělství vždy velký význam pro region i jeho obyvatele. Tuto skutečnost neovlivnilo ani období silných industriálních tlaků vrcholících v 70. letech minulého století, ani násilná kolektivizace z období padesátých let, ani naopak významné rozdělení zemědělské půdy mezi větší počet vlastníků po restitucích a privatizaci v průběhu devadesátých let minulého století. Během této poslední etapy bylo nutno se vypořádat s potížemi při identifikaci a způsobu nakládání s pozemky. Díky provádění komplexních pozemkových úprav je tento proces, až na ojedinělé sporné případy, prakticky ukončen.

Obdobná situace existuje v oblasti lesnictví, které je však v případě Milevska, společně s rybářstvím, poněkud okrajovou hodnotou.

### 2.11.1 Zemědělství

K největšímu omezování výroby a zaměstnanosti nejen na řešeném území, ale v celé oblasti, došlo v první polovině 90. let. Od roku 1996 do současnosti se sice tempo poklesu velmi omezilo, avšak v některých zemědělských oborech došlo k redukci počtu zaměstnanců až na 1/3 původního stavu. Jednotlivá zemědělská družstva prošla silným transformačním procesem, který s sebou přinesl rozdělení velkých organizačních celků na menší či mezi drobné zemědělce. Ve SO ORP Milevsko se v současné době nacházejí dvě družstva – Zemědělské družstvo Milevsko a Zemědělské obchodní družstvo Sepekov.

Nadmořská výška, půdní podmínky i charakter podnebí určují skladbu zemědělské činnosti. V rostlinné výrobě převažuje pěstování obilovin a píce, časté je i pěstování brambor a řepky. Živočišná výroba je zaměřena na chov skotu a drůbeže.

Na řešeném území je možné nalézt různé typy půd jakými jsou hnědá půda, oglejená půda, půda glejová, podzolové půdy, oligobazické hnědé půdy, hnědé horské půdy a půdy nevyvinuté (žulové výchozy, balvaniště) a hnědozem. V plochých úsecích s těžším podkladem převládají pseudogleje, v místech s převahou jílu půdy pelické. Časté jsou hydromorfní půdy v nivách a zamokřených sníženinách, tj. různé gleje i násatě. Podzoly vznikaly pod jehličnatými lesy a smrčínami. Pro zemědělskou výrobu jsou podzoly nevhodné, mohou se uplatňovat jako pastviny nebo lesní půdy. Půdy glejové se vytvářejí v terénních depresích, v některých částech širokých niv a zejména v úzkých nivách s málo kolísající hladinou minerálně chudších podzemních vod. Gleje mohou sloužit jako louky (nejsou zemědělsky příliš cenné). Celkově je možné říci, že na řešeném území převládají půdy s nižší bonitou.

Níže uvedená tabulka č. 53 a obrázek č. 21 zachycuje strukturu půdy města Milevska. Největší podíl zaujímá zemědělská půda (56,72 %). Město Milevsko je průmyslově zaměřené

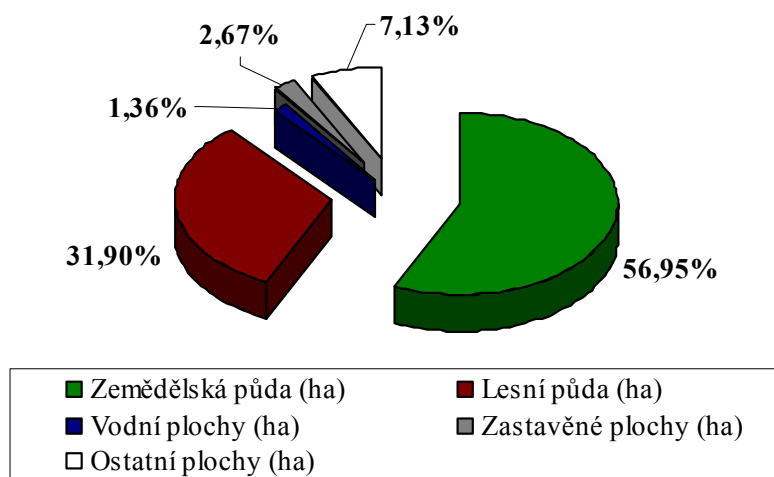
a zemědělství zde nehraje tak důležitou roli jako je tomu především ve venkovských oblastech SO ORP Milevsko.

**Tabulka číslo 53: Struktura využití půdy za město Milevsko k 31. 12. 2005**

Typ půdy	Zemědělská půda (ha)	Lesní půda (ha)	Vodní plochy (ha)	Zastavěné plochy (ha)	Ostatní plochy (ha)	Celkem (ha)	Orná půda (ha)	Podíl orné půdy ze zemědělské	Podíl orné půdy ze celkové
Rozloha	2 408,8	1 349,2	57,3	112,9	301,6	4 229,8	1 455,0	60,40%	34,40%

*Zdroj: Český statistický úřad, Krajská správa České Budějovice*

**Obrázek číslo 21: Struktura využití půdy za město Milevsko k 31. 12. 2005 – grafické vyjádření**



*Zdroj: Český statistický úřad, Krajská správa České Budějovice*

### 2.11.2 Lesnictví

Lesní porosty zaujímají na řešeném území rozlohu 1 349 ha. Níže je uvedena tabulka č. 54, která zachycuje vlastnickou strukturu lesů na řešeném území. Z ní je patrné, že nejvíce lesů je ve vlastnictví soukromých osob, dále pak se jedná o státní lesy. Z hlediska skladby lesních porostů převažují smrkové monokultury. Tento stav odpovídá i stavu na území celého Jihočeského kraje a ničím tak řešené území neodlišuje. Smrkové monokultury jsou vhodné pro intenzivní lesní hospodaření.



**STRATEGIE ROZVOJE MĚSTA  
MILEVSKA**

**Tabulka číslo 54: Struktura vlastnictví lesů v katastru obce**

Vlastnictví	Rozloha (ha)
Státní	482
Obecní	164
Družstevní	-
Soukromé	703
<b>Celkem</b>	<b>1 349</b>

*Zdroj: MěÚ Milevsko*

### **2.11.3 Rybářství**

Na řešeném a okolním území vyvíjí velmi aktivně svou činnost Český rybářský svaz Místní organizace Milevsko. Celková rozloha vodních ploch na řešeném území je dle ČSÚ 57,3 ha. Jedná se především o menší vodní plochy jejichž důležitost spočívá především v krajinotvorné funkci, možném využití v cestovním ruchu a sportovním rybářství.

## **2.12 Veřejná správa**

### **2.12.1 Struktura a organizace činnosti správy**

Město Milevsko je ve věcech samosprávných, tedy v oblasti samostatné působnosti řízeno 21členným zastupitelstvem, zvoleným občany města, které je nejvyšším orgánem samosprávy. To volí ze svého středu starostu, místostarosty a další členy sedmičlenné rady města.

Zastupitelstvo města má ustanoveny výbory:

- finanční
- kontrolní
- pro školství
- pro kulturu

Rada je výkonným orgánem města v oblasti samostatné působnosti. Při výkonu své působnosti odpovídá rada zastupitelstvu. Rada může rozhodovat ve věcech přenesené působnosti, jen stanoví-li tak zákon.

Radě města napomáhají v činnosti odborné komise:

- bytová
- dopravní
- investiční
- pro místní části
- sociální
- sportovní
- životního prostředí
- energetická
- pro regionální rozvoj

Městský úřad, který tvoří starosta, místostarostové, tajemník MěÚ a zaměstnanci města zařazení do úřadu, plní úkoly v samostatné i přenesené působnosti (výkon státní zprávy v přenesené působnosti pro obce ve svém správním obvodu – viz přílohu č. 9).

Postavení a působnost úřadu upravuje zákon č. 128/2000 Sb., o obcích (obecní zřízení) a pokud jde o přenesenou působnost, správní řád a příslušné zvláštní zákony.

Úřad je členěn na:

- kancelář starosty
- útvar tajemníka

## STRATEGIE ROZVOJE MĚSTA MILEVSKA

na odbory:

- vnitřních věcí
- finanční
- sociálních věcí
- investic a správy majetku
- životního prostředí
- regionálního rozvoje
- dopravy
- živnostenský

dále je zahrnuta jako orgán města:

- městská policie

Správní obvod, ve kterém úřad vykonává svoji působnost je stanoven vyhláškou ministerstva vnitra č 388/2002 Sb., a je vymezen územím obcí Bernatice, Borovany, Božetice, Branice, Hrazany, Hrejkovice, Chyšky, Jetětice, Jickovice, Kostelec nad Vltavou, Kovářov, Křižanov, Kučeř, Květov, Milevsko, Okrouhlá, Osek, Přeborov, Přestěnice, Sepekov, Stehlovice, Veselíčko, Vlksice, Zbelítov, Zběšičky, Zhoř – viz přílohu č. 10.

Zásady činnosti a řízení městského úřadu jsou zakotveny v organizačním řádu úřadu.

Úkoly, které městský úřad převážně zajišťuje:

- a) příprava a zabezpečování podkladů pro jednání zastupitelstva a rady města, realizace přijatých usnesení
- b) zpracování návrhů interních normativních aktů a právních předpisů města, případně součinnost při jejich přípravě v rámci odborné působnosti příslušných odborů úřadu
- c) poskytování informací, dat a podkladů potřebných pro činnost orgánů města, v působnosti příslušných odborů úřadu, státních orgánů, orgánů kraje a příslušných obcí
- d) poskytování informací veřejnosti podle platných právních předpisů
- e) odborné vedení právnických osob, příspěvkových organizací a organizačních složek založených nebo zřízených městem a jejich řízení a kontrola ve vymezeném rozsahu
- f) výkon státní správy v přenesené působnosti ve vymezených úsecích
- g) poskytování odborné a metodické pomoci obecním úřadům ve správním obvodu ORP
- h) vyřizování stížností, oznámení, podnětů a peticí v rozsahu své působnosti
- i) příprava podkladů pro projednání žádosti občanů zastupitelstvem nebo radou města

- j) poskytování informací a odborného zázemí členům rady a zastupitelstva, výborům zastupitelstva a komisím rady města
- k) ochrana svěřeného majetku a materiálně-technických prostředků, pomůcek a údajů podléhajících povinnosti mlčenlivosti, jakož i vědecko-technických a ekonomických informací

Organizace, právnické osoby a další subjekty založené, zřizované a spravované městem Milevsko:

Příspěvkové organizace:

- Mateřská škola Sluníčko
- Mateřská škola Kytíčka
- Mateřská škola Klubičko
- Mateřská škola Pastelka
- Základní škola T.G Masaryka
- Základní škola J.A.Komenského
- Sociální služby Města Milevska
- Milevské muzeum
- Dům kultury Milevsko
- Městská knihovna Milevsko

Obecně prospěšná společnost:

- Milevský kraj, o.p.s.

Obchodní společnosti:

- SPOS Milevsko s.r.o.
- Služby Města Milevska, spol. s r.o.

Organizační složky:

- Kino Milevsko
- Místní knihovna Dmýštica
- Místní knihovna Velká
- Jednotka sboru dobrovolných hasičů města Milevska – Milevsko
- Jednotka sboru dobrovolných hasičů města Milevska – Velká
- Jednotka sboru dobrovolných hasičů města Milevska – Dmýštica
- Jednotka sboru dobrovolných hasičů města Milevska – Něžovice

### 2.12.2 Lidské zdroje

Vzdělávání zaměstnanců úřadu je řešeno systematicky dle platné právní úpravy. Úřad postupuje podle zákonů a zabezpečuje vzdělávání dvou kategorií a to zaměstnanců a dále úředníků v duchu zákona číslo 312/2002 Sb. o úřednících územních samosprávných celků. Větší pozornost je nutné věnovat při zabezpečování vzdělávání i možnostem využití e-learningu. Každý úředník má zpracovaný Plán vzdělávání úředníka, jehož plnění je průběžně vyhodnocováno.

Při nástupu nového zaměstnance je s ním zpracováván adaptační plán na první 3 pracovní měsíce. Je určen uvádějící zaměstnanec, který zodpovídá za vedení nového pracovníka a za plnění úkolů stanovených adaptačním plánem. Na konci třetího měsíce se plán vyhodnotí a slouží jako jeden z podkladů pro hodnocení a další rozhodování.

I v Milevsku se projevuje disproporce mezi kapacitou lidských zdrojů a nárůstem objemu správních činností v oblasti výkonu přenesené působnosti státní správy, která je v mnoha případech řešena na úkor samosprávních činností.

MěÚ je zapojen do dvou projektů metod řízení kvality ve veřejné správě, a to Benchmarking, který umožňuje úřadu neustále se zlepšovat, měřit výkon a porovnávat výkon ve svém úřadu s jinými úřady a zvyšovat kvalitu poskytovaných služeb. Druhým je CAF, neboli **Společný hodnotící rámec** (Common Assessment Framework), model CAF je nástroj pro zlepšování výsledků práce úřadu pomocí sebehodnocení. Výhodou zapojení do projektů metod řízení kvality je mimo jiné možnost využívání dobrých praxí jiných městských úřadů v podmínkách vlastního úřadu.

Městský úřad je držitelem ceny ministra vnitra ČR za kvalitu v územní veřejné správě za rok 2005 jako organizace zvyšující kvalitu veřejné služby za zavedení modelu CAF.

### 2.12.3 Rozmístění pracovišť

Rozmístění pracovišť MěÚ odpovídá konkrétním možnostem a dispozicím budov, avšak z hlediska počtu a pracovní pohody zaměstnaných osob a potřeby styku s veřejností se tento stav jeví jako neuspokojující. Umístění MěÚ ve dvou budovách a dané prostorové dispozice přináší problémy nejen v přenosu dat (PC síť) a komunikaci zaměstnanců, ale také při komunikaci s veřejností a v dostupnosti a orientaci zejména pro starší a handicapované osoby. Částečné řešení nedostatku prostoru by mohlo přinést předpokládané přesunutí pracoviště Úřadu práce (který má k dispozici některé kanceláře MěÚ) do prostorů po České spořitelně a.s. (budova je ve vlastnictví města). Ve spojitosti s programem „Mobility pro všechny“ je plánováno vybudování bezbariérového přístupu do 1. patra této budovy. Další možností rozšíření celkové kapacity je rekonstrukce půdních prostor současné radnice a s tím i řešení bezbariérového přístupu na radnici.

#### **2.12.4 Technické zázemí**

##### **Hardware**

Městský úřad Milevsko je po technické stránce vybaven standardním způsobem. V provozu je 90 klientských počítačů opatřených operačním systémem Windows XP. Jejich práci zastřešují servery s operačním systémem Windows server 2003 (2x) a databází MS SQL a operačním systémem Linux (3x) jako router propojení budov a proxyserver. Pro obnovu serverů, PC stanic a prvků počítačové sítě je v závislosti na finančních možnostech MěÚ nastaven 4-5 letý cyklus obnovy.

##### **Informační systém MěÚ:**

Je využíván informační systém potřebný pro činnost MěÚ a samosprávy, dále pak informační systémy celostátní podporující výkon státní správy.

##### **1. MěÚ a samospráva**

- Software IS Radnice Vera pro evidenci obyvatel, matriku, daně a poplatky, pokladnu, komunální odpad, městskou policii a volební agendu
- IS Orsoft pro ekonomické agendy
- Spisová služba ICZ s.r.o
- ASPI – právní, daňové a účetní aplikace
- GIS - Misys – mapy, informační systémy
- Vismo Online – redakční systém webových stránek

##### **2. státní správa**

- VITA pro Stavební úřad a přestupky
- RŽP - Registr živnostenského podnikání
- eTesty – zkušební testy žadatelů o řidičské oprávnění
- CRŘ-Eliška - evidence řidičů
- CRD – centrální registr dopravců
- IISSDE – informační systém dopravně správních evidencí (dopravně správní evidence)
- CDBP – systém cestovních dokladů s biometrickými údaji
- EVI, ESPI – evidence odpadů a skládek
- EZP - Evidence zemědělských podnikatelů



- OKnouze, OKslužby – sociální dávky pomoc v hmotné nouzi
- SOCWIN – PORS - sociální dávky pro seniory a zdravotně postižené

### **Vyhodnocení technického vybavení**

Z provedeného zjišťování stavu, spolehlivosti a využívání software a hardware je možné učinit následující závěry:

S ohledem na trvalý růst náročnosti aplikací, rostoucí objem přenášených dat v rámci úřadu, ale i s využitím internetu pro přístup k centrálním registrům a rozdělení úřadu do dvou základních místně oddělených pracovišť, se projevuje

- nedostatečná propojenost agend – zvláště integrace finančního účetnictví a spisové služby s užívaným software, a to jak agend samosprávných, tak celostátních IS pro výkon státní správy
- nedostatečná kapacita a spolehlivost datového propojení budov MěÚ (nyní řešeno WiFi technologií ve volném frekvenčním pásmu 5 GHz)
- nedostatečná kapacita internetového připojení (ADSL 4 096)

### **Výhled**

Město má v plánu inovovat informační systémy s ohledem na vzájemné propojení a provázanost. Jde zejména o software v ekonomické oblasti, který by lépe splňoval požadavky na návaznost na ostatní agendy pokrývající činnost úřadu (matrika, evidence obyvatel, přestupkové řízení, správní řízení v integraci se spisovou službou). Dále se uvažuje o vytvoření komunikačního portálu města Milevska a vybavení informačních kiosků softwarem pro oboustrannou komunikaci veřejné správy a veřejnosti, umožnění přístupu veřejnosti k internetu, portálu města Milevska a podobně. Jednalo by se o významný krok přiblížení města, MěÚ a veřejné správy občanům.

#### **2.12.5 Metropolitní síť**

Jedná se o připravovaný projekt, který je zaměřen na zefektivnění fungování veřejné správy města Milevska prostřednictvím využití IT technologií při jejím výkonu a na modernizaci služeb občanovi. Tyto služby budou modernizovány prostřednictvím vybudování metropolitní sítě MAN (Metropolitan Area Network), která představuje moderní integrovaný komunikační systém. Tento systém umožní internetové a intranetové propojení jednotlivých odborů městského úřadu, bezpečnostních složek města, organizací města a zvýší tak efektivnost, jak běžné interní komunikace, tak komunikace s veřejností, usnadní řešení bezpečnosti a krizových situací. Hlavní důraz při realizaci projektu však bude položen na potřeby občana, který prostřednictvím metropolitní sítě a informačních kiosků, instalovaných

na veřejně přístupných místech, získá snadný on-line přístup ke službám veřejné správy (e-government), stejně jako on-line přístup k informacím vůči své osobě a službám v oblasti volnočasových aktivit.

Dalšími specifickými cílovými skupinami projektu budou uživatelé služeb poskytovanými organizacemi města (např. Městské knihovny, Domu kultury, Milevského muzea, Infocentra). Do komunikační sítě budou dále propojeny organizace např. SPOS Milevsko s.r.o., Milevský kraj o.p.s., Služby Města Milevska spol., s.r.o., Sociální služby Města Milevska, základní školy, mateřské školky.

V těchto městských organizacích budou zřízeny veřejné přístupy k internetu, které svým uživatelům umožní komfortní přístup k elektronickým službám veřejné správy, dále pak zvyšování informační gramotnosti a uživatelských znalostí, získávání obecných informací z internetu a možnost zapojení do on-line systémů vzdělávání a výuky (e-learning).

## **2.13 Vnější vztahy města Milevska**

Problematika vnějších vztahů je v současnosti jedním z klíčových bodů dalšího rozvoje území. Vnější vztahy města Milevska lze rozdělit na dvě hlavní linie – vnější vztahy na místní úrovni a vnější vztahy na vyšší úrovni (regionální, státní a mezinárodní).

### **Vnější vztahy na místní úrovni**

Vnější vztahy na místní úrovni mohou být chápány jako vytváření partnerství s významnými městy a obcemi v okolí či jinými výraznými ekonomicky silnými subjekty v řešeném území. Pro menší město je tento typ partnerství lépe dostupnější a tím i snáze realizovatelný (a často i přínosnější). Jako tento typ partnerství si lze představit i „nepsanou dohodu“ mezi ekonomickým centrem území a obcemi v jeho spádové oblasti. Partnerství na této úrovni je většinou vázáno solidaritou a soudržností jejich aktérů, která pramení ze stejného historického vývoje.

Vzhledem k charakteru oblasti okresu Písek, je tato oblast rozdělena pouze na dva správní obvody (SO ORP Písek, SO ORP Milevsko). Město Milevsko jako ORP vykonává přenesenou působnost státní správy ve prospěch obecních úřadů ve svém správním obvodu (viz předchozí kapitolu 2.12.1).

V souladu s vykonáváním role obce s rozšířenou působností má město Milevsko oproti ostatním obecním úřadům některé oblasti působnosti navíc, a to nejen pro vlastní město, ale i pro další obce ve svém správním obvodu. Jedná se především o rozšíření agendy o následující činnosti:

- evidence obyvatel
- vydávání cestovních a osobních dokladů, řidičských a technických průkazů

- evidence motorových vozidel
- výkon státní správy v oblasti živnostenského podnikání
- výplata sociálních dávek
- sociálně-právní ochrana dětí
- péče o staré a zdravotně postižené
- vodoprávní řízení, odpadové hospodářství a ochrana životního prostředí
- státní správa lesů, myslivosti a rybářství
- doprava a silniční hospodářství

Tím, že město Milevsko se stalo obcí s rozšířenou působností a současně představuje ekonomické centrum oblasti, došlo k jeho bližšímu propojení s okolními obcemi. Tyto obce jsou do určité míry na městě Milevsku závislé (pracovní příležitosti, kompetence veřejné správy aj.). Aby tyto služby pro obce ve správním obvodu MěÚ Milevska byly efektivní, kvalitní a jednotlivé úkony hospodárné, je nutná oboustranná komunikace. To dává dobrý základ pro vytvoření fungujícího partnerství v mnoha důležitých oblastech (sociální, zdravotní, cestovní ruch, kultura atd.). Vznik a fungování formalizovaných partnerských svazků rozšiřuje možnosti území a současně navázaná partnerství mohou být alternativním prostředkem k čerpání finančních prostředků ze Strukturálních fondů EU.

### **Vnější vztahy na vyšší úrovni**

Partnerství na vyšší, tzn. regionální a mezinárodní úrovni, bylo dosud navázáno s těmito zahraničními partnery – francouzským Canton de Guichen a švýcarským městem Münchenbuchsee.

Navázání užší spolupráce brání mnohdy skutečnosti popsané v dalším textu. V rámci členství v Euroregionu Silva Nortica je reálné založení partnerství s některým dolnorakouským městem.

Město Milevsko je dále členem Svazku obcí Milevska, Svazku obcí regionu Písecka, Svazu měst a obcí ČR a Euroregionu Silva Nortica zaměřeného na spolupráci Jihočeského kraje s Dolním Rakouskem, regionem Waldviertel. V rámci těchto organizací spolupracuje s ostatními městy a obcemi Jihočeského kraje především na přípravě projektů a čerpání prostředků státu a EU z různých operačních programů, na koordinaci přístupu k regionálním, státním a evropským orgánům při získávání dalších dotačních prostředků.

### **Spolupráce s kantonem Guichen**

Spolupráce s kantonem Guichen začala v polovině 90. let. Zajišťoval ji Spolek pro mezinárodní spolupráci. Nešlo jen o město, ale zapojen byl celý region - Svazek obcí Milevska a na druhé straně CRIC. V červnu 2000 byla podepsána twinningová smlouva. Při jejím podpisu se v Guichenu uskutečnila velká akce prezentující náš region. Došlo k výměně souborů pěveckých, folklórních, zajímavý byl projekt Pontes, kde přes portál komunikovaly

děti z Francie, Švýcarska (partnerské město Münchenbuchsee), navštěvovaly se politické reprezentace, agrární komora atd. Poslední oficiální kontakt proběhl v roce 2002, další spíše osobní aktivitou bylo položení věnce v Normandii u hrobu padlého krajana u příležitosti výročí vylovení spojenců. V současné době jsou kontakty udržovány spíše v osobní rovině, neboť došlo ke změně v orientaci politické reprezentace v Guichen.

### **Spolupráce s partnerským městem Münchenbuchsee**

Tato spolupráce začala v rámci aktivity mezi kantonální vládou Bern a Jihočeským krajem v roce 1992.

Prvotní kontakty se odehrávaly na úrovni samospráv. Docházelo k výměně zkušeností se řízením úřadu, kontaktem s veřejností, ve finanční oblasti. Následoval pobyt několika úředníků a sbírání zkušeností se samosprávou. Spolupráce se rozšířila na sportovce, kulturu, spolky, podnikatelskou sféru, studijní pobyty i politické strany. Mezi zdařilé a pravidelně se opakující akce patří koncerty pěveckých sborů, výstavy výtvarníků z Milevska a Münchenbuchsee v obou zemích, návštěvy zastupitelů, členů a sympatizantů sociální demokracie obou zemí. V současné době jsou některé kontakty na úrovni přátelských vztahů mezi jednotlivými rodinami.

Velmi úspěšná se ukázala např. výměna kuchařů a týdny české kuchyně ve Švýcarsku a švýcarské u nás, vystoupení švýcarské dětské kapely o masopustu v Milevsku. Zástupci měst se zúčastňují významných akcí, švýcarští partneři přispěli např. na vybavení nově budovaného domu s pečovatelskou službou, z Milevska obdrželi darem kamenný artefakt. Švýcarská strana má zájem ve spolupráci nadále pokračovat. Stejný zájem je i na straně Milevska, nicméně kontakty jsou dnes natolik neformální, že původní záměr byl více než splněn.

### **Spolupráce se svazkem obcí Mühlviertler Alm**

V polovině roku 2007 se začíná rozbíhat spolupráce města Milevska s Horním Rakouskem konkrétně se svazkem obcí Mühlviertler Alm. Jedná se o přeshraniční spolupráci v oblasti lidských zdrojů, možné partnerství například v oblasti kulturní, společenské, sportovní a výměny zkušeností, a to jak na úrovni městského úřadu, tak i v oblasti školství a dalších subjektů. Konkrétní náplň bude odpovídat vyhlášeným programům EU v těchto oblastech. Očekává se také rozvoj spolupráce svazku obcí Mühlviertler Alm a Svazku obcí Milevska.

## 3 SHRNUTÍ ANALYTICKÉ ČÁSTI

### 3.1 Rozvojové možnosti na území města

#### 3.1.1 Hodnocení implementace předchozích strategických dokumentů

Město Milevsko je zapojeno do činnosti Svazku obcí regionu Písecka a svazku obcí Milevska a při své činnosti prozatím využívá rozvojových dokumentů těchto svazků (Strategie rozvoje regionu Písecko – CC Systems, a.s., Praha a Bc. Jan Přikryl, 2004/2005 a Program sociálního a ekonomického rozvoje regionu Milevska - PRODOS Praha, 1999, s aktualizací v roce 2004). Především tento druhý dokument stanovil následující vize:

- Region Milevska – region moderního průmyslu
- Region Milevska – region produktivního zemědělství
- Region Milevska – atraktivní region cestovního ruchu
- Region Milevska - příjemný region pro život
- Region Milevska - komunikující a dobře spravovaný region

Jednotlivé rozvojové projekty jsou zde seřazeny do sedmi oblastí – podnikání, bydlení, cestovní ruch, životní prostředí, sociální infrastruktura, doprava a technická infrastruktura, řízení a sociální komunikace. V rámci těchto oblastí bylo identifikováno 51 projektových záměrů. Městem byly realizovány následující náměty:

- p 11 – SROP - Stavební obnova víceúčelového zařízení jako centra celoživotního vzdělávání - Milevsko
- p 12 – PHARE - Most přes Milevský potok - zpřístupnění průmyslové zóny
- c 12 - SROP - Milevsko - výjimečné místo českých kulturních a duchovních dějin
- p 13 - Pořádání seminářů a kurzů pro malé a střední podnikatele - probíhá průběžně
- c 11 - Milevsko - centrum zdravého životního stylu – částečně se připravuje na další plánovací období (původní název - Obnova vybavenosti sportovního areálu v Milevsku návaznosti na rozvoj cestovního ruchu)

Z částečného hodnocení implementace PSER provedeného v rámci aktualizace dokumentu v roce 2004 vyplývá, že většina, tj. 27 navržených projektů byla již splněna (6) nebo se stala neaktuální (21), např. z důvodu formálnosti (4). Bylo doplněno 9 nových projektových záměrů. Hodnocení ukazuje, že PSER nevystihl zcela objektivně potřeby města a regionu, stal se spíše seznamem ne vždy zdůvodněných přání zadavatele a zpracovatele. Zřejmě i to je jedním z důvodů zadání této nové Strategie rozvoje města.

Dále má město Milevsko zpracovaný velmi kvalitní Plán odpadového hospodářství (ECO trend s.r.o. 2005), Energetický audit CZT města (SEVEN o.p.s., 2006) a Komunitní plán

regionu Milevsko (CPKP 2004). V současné době se zpracovává Plán rozvoje sociálních služeb, který má popsat potřeby sociálních služeb vč. způsobů jejich uspokojení a využití dostupných zdrojů financování.

Rozvoj města se dosud opíral o tři pilíře, kterými jsou centrum zdravého životního stylu (rozvoj sportu), centrum duchovní kultury (podpora kulturních aktivit a historických památek) a centrum celoživotního vzdělávání (podpora sociálních služeb a rozvoje lidských zdrojů).

Z hlediska potřeby zpracování rozvojových a koncepčních dokumentů řešících podporu přílivu investic, podporu podnikání, marketingu nebo EVVO je možné konstatovat, že tyto dokumenty zde chybí. Zpracování marketingové koncepce např. může pomoci zanalyzovat dané území z hlediska jeho atraktivity jak pro investory, tak pro turisty. Následným krokem může být definování marketingových aktivit města a investičních akcí s co největším dopadem na území města i celého regionu.

### **3.1.2 Hodnocení realizovaných projektů**

Město Milevsko získalo od roku 1996 dotace na 23 projektů s celkovými rozpočtovými náklady přes 302 mil. Kč. Celkový příspěvek ze zdrojů Jihočeského kraje, státního rozpočtu, SFRB, SFŽP a programů EU činil 154 mil. Kč, tj. 51 %. Tabulka níže uvádí přehled projektů:

**Tabulka číslo 55: Projekty města s dotační podporou**

<b>Rok dokončení</b>	<b>Projekt</b>	<b>Zdroj dotace</b>	<b>Náklady celkem (mil. Kč)</b>	<b>Dotace (mil. Kč)</b>	<b>Spoluúčast města (mil. Kč)</b>
2006	Zimní stadion - chlazení	Státní rozpočet	25,3	15,0	10,3
2006	Dům kultury	EU + státní rozpočet	29,8	17,9	11,9
2006	Most přes Milevský potok	EU + státní rozpočet	7,6	4,9	2,7
2006	Oprava hráze – rybník Klisín	Jihočeský kraj	0,45	0,27	0,18
2006	Cukava - infrastruktura	SFRB	16,7	2,2	14,5
2006	Nájemní byty Sokolovská	SFRB	7,3	3,3	4,0
2006	Rekultivace skládky „Pod spojkou“	Státní rozpočet	5,8	1,8	4,0
2005	Duhové hřiště Hůrka	Nadace Duhová energie	2,3	2,0	0,3
1996-2005	ZTV Stříbrný	Státní rozpočet	7,3	1,3	6,0
2004	Dům s pečovatelskou službou 5.května (39 bytů)	SFRB	68,5	27,3	41,2
2004	Úprava nádrže ve Velké	Jihočeský kraj	1,23	0,98	0,25
2004	Odbahnění rybníka Suchanův	Jihočeský kraj	1,39	0,83	0,56
2004	Výsadba vegetačních doprovodů cest	MŽP	0,39	0,31	0,08
2004	Úprava hřiště Komenského	Jihočeský kraj	0,21	0,13	0,08



## STRATEGIE ROZVOJE MĚSTA MILEVSKA

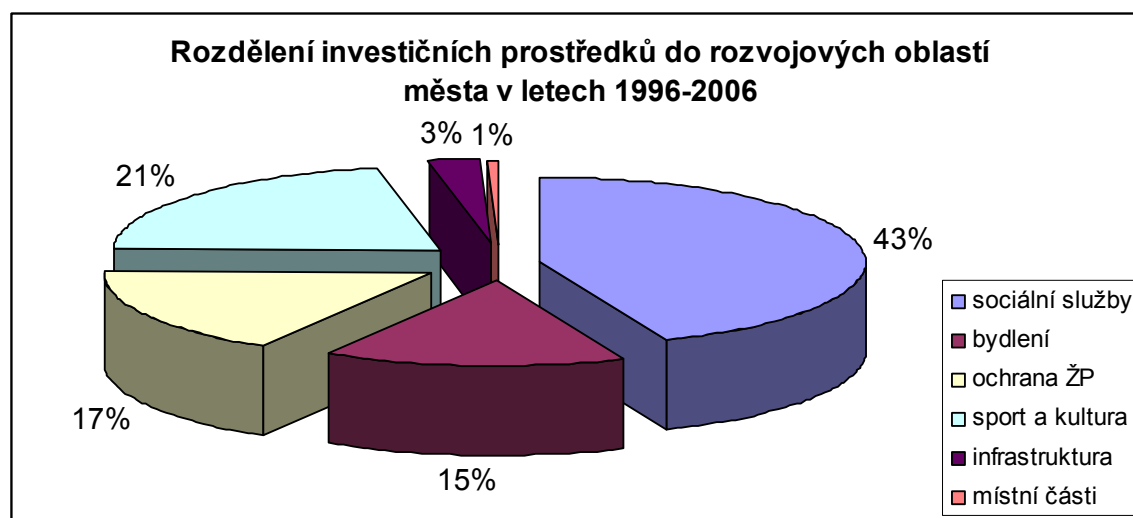
Rok dokončení	Projekt	Zdroj dotace	Náklady celkem (mil. Kč)	Dotace (mil. Kč)	Spoluúčast města (mil. Kč)
2003	Obalovna Milevsko	Státní rozpočet	6,5	6,5	0,0
2003	Výsadba aleje Sv. Jan	SFŽP	0,18	0,17	0,01
2002	Park Bažantnice	SFŽP	0,37	0,26	0,11
2000	Park Stadion	SFŽP	1,30	0,28	1,02
1999-2000	ČOV Milevsko	SFŽP	34,1	3,1	31,0
2000	Byty a infrastruktura - Polata	SFRB	19,6	6,1	13,5
2000	Byt. jednotky ul. Gen. Svobody	SFRB	1,3	0,6	0,7
1998	Revitalizace Milevského potoka	SFŽP	1,2	1,0	0,8
1996	Penzion pro důchodce - Libušina	SFRB	63,8	57,8	6,0
	<b>celkem</b>		<b>302,62</b>	<b>154,03</b>	<b>149,19</b>

Zdroj: MÚ Milevsko

Největší částky (přes 43%) byly investovány do projektů sociálních služeb - péče o stárnoucí občany (DPS, DD), což je celkem logické vzhledem k nepříznivému populačnímu vývoji. Další významnou oblastí podpory je sport a kultura, bydlení a ochrana ŽP. Naopak velmi málo bylo dosud investováno do rozvoje místních částí (pouze 2 projekty – Klisín a Velká) a infrastruktury (most přes Milevský potok).

Zhruba 20 % podaných žádostí zůstalo neuspokojeno, přesto však lze hodnotit počínání města z pohledu získávání dotací jako úspěšné. Zejména rok 2006 ukázal další směr rozvoje získáním příspěvku EU na rekonstrukci Domu kultury na školici zařízení. Po následném vybudování či rekonstrukci větších ubytovacích kapacit se může město stát centrem celoživotního vzdělávání, což s sebou jistě přinese pozitivní efekty pro zaměstnanost.

### Obrázek číslo 22: Investice města do rozvojových oblastí



Zdroj: MÚ Milevsko

Město z vlastní vůle naplňuje zejména vizi „příjemného místa k bydlení“, zatímco ostatní vize týkající se podpory podnikání v průmyslu a zemědělství, cestovního ruchu, infrastruktury a modernizace veřejné správy dosud opomíjí. Rovněž podpora místních částí je minimální. To je důsledkem nedostatečného plánování a podcenění absence rozvojové strategie. Tyto nedostatky by měla tato nová strategie odstranit.

### **3.1.3 Rozvojové možnosti dle územního plánu**

Základním nástrojem pro definování rozvojových možností je územně plánovací dokumentace – územní plán. Město Milevsko má zpracovaný Územní plán sídelního útvaru Milevsko. Vypracování textové části tohoto dokumentu bylo zahájeno již v letech 1992 a 1993, kompletní dokument byl schválen zastupitelstvem v roce 2000. Základní obrysy dokumentu z hlediska rozvoje města vyhovují, územní plán bude však potřeba v dohledné době aktualizovat, případně pořídit v souladu s platnou právní úpravou nový.

Architektonické řešení centra města – nám E. Beneše – není příliš šťastné. Velmi působivá novorenesanční budova nové radnice je „obklíčena“ novostavbami městského úřadu a objektu Froll (v současné době nepříliš využívaného). Tyto nové budovy pohledově devastují západní stranu náměstí. Na východní straně je za blokem budov vybudováno rozlehlé autobusové nádraží, účelně využitě pouze částečně. Kvůli jeho výstavbě byla zbourána historická zástavba města, kterou většinou prázdné nádraží nemůže nahradit. Aktuálně se nabízí redukce autobusového nádraží vybudováním smíšené obytné a obchodní zóny.

### **3.1.4 Investiční příležitosti**

Město Milevsko nabízí potenciálním investorům několik lokalit či nemovitostí. Větší část těchto ploch není v majetku města. Nabízené průmyslové zóny jsou bez inženýrských sítí a bude nutné značné množství finančních prostředků pro jejich zainvestování. Jedná se o tyto lokality:

- Průmyslová zóna Dukelská – soukromý vlastník, vhodná pro průmysl, skladování, podnikání, celková plocha 190 000 m<sup>2</sup>, nezainvestovaná, bez minulého využití
- Průmyslová zóna Hrejkovice – pozemky ve vlastnictví města, plocha je vhodná pro výstavbu skladů, prodejních skladů, výroby a služeb, celková plocha 19 000 m<sup>2</sup>, nezainvestovaná, bez minulého využití
- Průmyslová zóna Písecké předměstí – soukromý vlastník, část pozemků ve vlastnictví města, vhodná k výstavbě skladů, prodejních skladů a služeb, celková plocha 54 000 m<sup>2</sup>, nezainvestovaná, bez minulého využití
- Průmyslová zóna ZVVZ – soukromý vlastník, vhodná pro jakoukoliv výrobu, celková plocha 40 000 m<sup>2</sup>, nezainvestovaná, bez minulého využití

- Výrobní hala pro lehkou výrobu – soukromý vlastník, celková plocha 720 m<sup>2</sup>, zainvestovaná
- Areál kláštera v Milevsku – soukromý vlastník, v rámci tohoto areálu je nabízeno pro potenciálního investora několik objektů pro různé využití – penzion, hotel, další ubytování, kavárna, vinárna, relaxačně-sportovní centrum
- Objekt bývalé venkovské školy – v majetku města, vhodná pro jakékoliv využití, celková plocha pozemku je 2 623 m<sup>2</sup>, rozloha budovy je 460 m<sup>2</sup>, technická infrastruktura vyžaduje rekonstrukci

Z hlediska územního plánování na vyšší úrovni (ÚP VÚC JčK) je v katastru města navržena rozvojová plocha nadmístního významu s funkcí smíšenou obytnou. V rámci konceptu územního plánu je tato plocha označen jako OB 4. Tato plocha má rozlohu 26,2 ha a nachází se na západním okraji města Milevska. Rozvoj této plochy bude záviset na investicích do technické infrastruktury. Navrhovaná lokalita nabízí poměrně atraktivní plochy pro bydlení s kvalitním životním prostředím.

Na správní obvod Milevska zasahuje v ÚP VÚC JčK definovaná rozvojová plocha nadmístního významu se sportovně rekreační funkcí Orlík. Využití této rozvojové plochy napomůže rozvoji cestovního ruchu v daném území. To ovšem bude vyžadovat značné množství finančních prostředků a logistické propojení této plochy s městem.

### **3.2 Shrnutí potenciálů rozvoje města na základě výsledků analytické části**

Město Milevsko je průmyslovým, správním, společenským, kulturním a sportovním centrem Milevského mikroregionu s cca 19 tis. obyvateli. Leží na severním okraji Jihočeského kraje, mimo hlavní dopravní trasy na křižovatce silnic I/19 Plzeň – Brno a II/105 Praha – České Budějovice. Do jeho správního obvodu patří 25 obcí. Region historicky spadáje k bývalému okresnímu městu Písek, i když lepší možnosti dopravního spojení má s regionálním centrem Tábor.

Demografický vývoj na území města je velmi nepříznivý. Počet obyvatel od roku 1996 neustále klesá (úbytek 405 obyvatel), pokles je zapříčiněn přirozenou měnou (-32 obyvatel) i migrací (-373 obyvatel). Věková struktura obyvatel se rovněž vyvíjí velmi nepříznivě. Počet obyvatel ve věku 0-14 let od roku 1996 neustále klesá vlivem nízké porodnosti (o 30,8 %), počet obyvatel ve věku 60 a více let neustále stoupá (o 29 %, ve věkové skupině 65 a více o 33,8 %). Průměrný věk obyvatel města se tak zvýšil z 37,0 let v roce 1996 na 41,4 v roce 2005. Tento nepříznivý trend kopíruje vývoj v okresu, kraji i celé ČR, je však mnohem výraznější. Svědčí o tom, že kromě nízké porodnosti (podíl dětí na celkovém počtu obyvatel se snížil z 18% v roce 1996 na 13% v roce 2005) se stále větší počet obyvatel v produktivním věku 15-59 let stěhuje z města za prací do velkých center (zejména Praha), zatímco obyvatelé

starší 60 let ve městě zůstávají. Vlivem prodlužujícího se života se zvyšuje podíl důchodců nad 65 let na celkovém počtu obyvatel (z 11,4 % v roce 1996 na 16 % v roce 2005). Relativní přírůstky obyvatel a index stáří vykazují nejhorší hodnoty v Jihočeském kraji.

Struktura zaměstnanců a zaměstnavatelů zhruba odpovídá krajským a republikovým trendům. Cca 5 % zaměstnavatelů podniká v primárním sektoru (zemědělství, lesnictví, rybolov), 31 % v sekundárním sektoru (průmysl, stavebnictví), zbytek 64 % je zařazen v terciárním sektoru (obchod, služby, školství, zdravotnictví, veřejná správa apod.). Na území města bylo v roce 2001 4922 ekonomicky aktivních obyvatel, z nich 3,58 % je zaměstnáno v primárním sektoru, 47,20 % v sekundárním sektoru a 44,62 % v terciárním sektoru. Vyšší procento zaměstnaných v sekundárním sektoru je způsobeno přítomností velkého zaměstnavatele ZVVZ Milevsko, kde pracuje 1150 zaměstnanců. Tato vysoká závislost regionu na jednom zaměstnavateli představuje největší riziko z pohledu zaměstnanosti.

Míra nezaměstnanosti se pohybuje vysoko nad krajským průměrem a trvale dosahuje hodnot kolem 8 %. V roce 2005 dosáhla nejvyšší hodnoty 9,04 %, dále v lednu 2006 9,10 %, v prosinci 2006 6,60 % a v lednu 2007 7,30 %. O úzce zaměřeném pracovním trhu svědčí i vysoký počet zaměstnanců vyjíždějících za prací mimo své trvalé bydliště, kterých je 1288, tj. 31,5 %.

**Také z výše uvedených důvodů byl region Milevsko zařazen mezi hospodářsky slabé regiony a dále mezi regiony ohrožené vysídlením v rámci Jihočeského kraje.**

Město sice nabízí investiční příležitosti pro případné zájemce z řad podnikatelů, vzhledem k řadě překážek však není využití těchto „průmyslových zón“ příliš reálné. Důvody jsou tyto:

- špatná dopravní dostupnost, poloha města mimo hlavní dopravní směry
- pozemky nejsou v majetku města – nutnost výkupu
- nejsou k nim přivedeny infrastrukturní sítě – nutnost vysokých investic do infrastruktury
- nepříznivý demografický vývoj negativně ovlivňuje situaci na trhu práce
- nedostatek technicky vzdělaných pracovníků
- negativně působící konkurence blízkých průmyslových center Písek a Tábor, která odčerpávají vzdělanou a technicky zaměřenou pracovní sílu
- malá atraktivita místa pro mladé lidi – odcházejí bydlet do větších center

Větší příležitost pro oživení místní ekonomiky vykazuje sektor služeb, zejména cestovní ruch. Ve městě chybí kvalitní ubytovací zařízení, koupaliště, rozvíjet se mohou služby podporující cykloturistiku, rodinnou turistiku a rekreaci. Město disponuje bohatou historií, řadou kulturních památek, zachovalým přírodním prostředím, velkým sportovním areálem apod. Po rekonstrukci se nabízí řada objektů k využití v cestovním ruchu – klášter, židovská synagoga, budova soudu čp. 1, sportovní areál s hotelem, hotel „Modrá hvězda“, tenisové

kurty a park Bažantnice ad. Marketingově je třeba provázat nabídku města s blízkými turistickými centry Orlická přehrada, Písek, Tábor a dalšími regiony zasahujícími do Středočeského kraje (Střední Povltaví, Čertovo břemeno, Sedlčansko apod.). Hlavními lákadly by se měla stát zajímavá historie, zachovalá příroda a krajina, klidné a čisté životní prostředí, venkovská turistika a cykloturistika v blízkém okolí, sportovní a kulturní centrum regionu apod.

Na poměrně dobré úrovni jsou sociální a zdravotnické služby. V posledních letech byla vybudována zařízení péče o seniory (DD a DPS), která kapacitně pokrývají poptávku. Školství se přizpůsobuje ubývajícimu počtu žáků a studentů, vzhledem k dlouhodobému vývoji populace by však neměly nastat vážnější problémy (rušení škol apod.). Kulturní a sportovní zařízení jsou ve městě vybudována, zejména sportovní kapacity je nutné částečně doplnit a rovněž rekonstruovat sportovní areál.

### **3.2.1 Srovnání s Jihočeským krajem**

Český statistický úřad vytváří řadu grafů a kartogramů, které srovnávají různé ukazatele mezi SO ORP v rámci kraje, nebo mezi kraji v rámci ČR. Řada z nich ukazuje na nepříznivý demografický a hospodářský vývoj města a SO ORP Milevsko v rámci Jihočeského kraje. Ten je alespoň částečně vyvážen uspokojivou situací v sociálním prostředí, což mj. dokazují také investiční opatření města v posledním období.

Následující grafy a kartogramy umožňují vyslovit tato tvrzení při srovnání města a SO ORP Milevsko se zbytkem Jihočeského kraje:

- Město a SO ORP Milevsko má nejmenší přirozený a migrační přírůstek v Jihočeském kraji (oba jsou záporné – úbytek obyvatel)
- Město a SO ORP Milevsko má nejmenší míru ekonomické aktivity<sup>5</sup> a index ekonomického zatížení<sup>6</sup> v Jihočeském kraji
- SO ORP Milevsko patří k nejhorším v Jihočeském kraji v počtu pracovních míst na 1000 obyvatel a v míře nezaměstnanosti – spolu s SO ORP Trhové Sviny a Soběslav
- Podle obvodů Finančních úřadů má město Milevsko nejhorší daňovou výtěžnost spolu s obvodem FÚ Dačice a FÚ Strakonice
- Podle hodnocení ČSÚ – Postavení SO ORP v Jihočeském kraji v letech 2001-2005 – je SO ORP Milevsko hodnocen negativně v těchto oblastech:

---

<sup>5</sup> Míra ekonomické aktivity je poměr ekonomicky aktivních obyvatel k celkovému počtu obyvatel v %

<sup>6</sup> Index ekonomického zatížení je poměr ekonomicky neaktivních obyvatel (dětí, studenti, důchodci) k ekonomicky aktivním obyvatelům v %

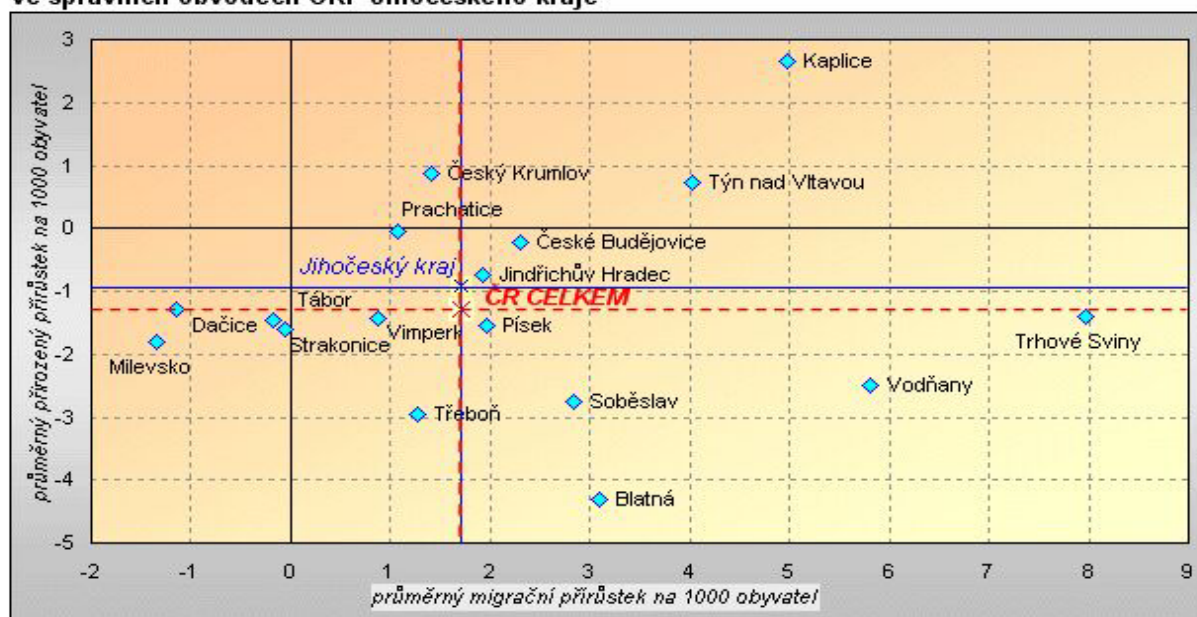
## STRATEGIE ROZVOJE MĚSTA MILEVSKA

- ekonomické prostředí – spolu s SO ORP Dačice
- demografické prostředí, sídelní struktura – spolu s SO ORP Dačice, Třeboň a Kaplice
- infrastruktura, poloha, dostupnost, životní prostředí – spolu s SO ORP Písek a Strakonice
- naopak pozitivně je hodnocen v oblasti sociálního prostředí – spolu SO ORP Písek, Tábor, Soběslav, České Budějovice, Trhové Sviny



## STRATEGIE ROZVOJE MĚSTA MILEVSKA

**Graf 2.2.4.1 Průměrný přirozený a migrační přírůstek v letech 2001 - 2005  
ve správních obvodech ORP Jihočeského kraje**

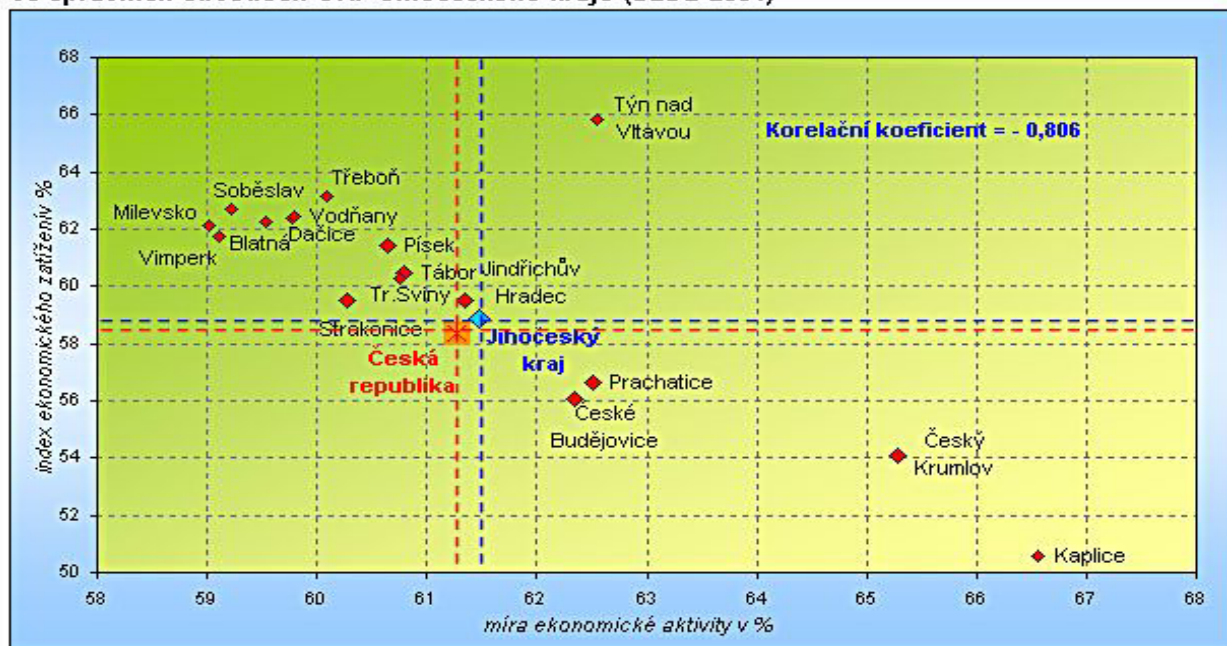


**Obrázek číslo 23: Přírůstky obyvatel v SO ORP - srovnání**

Zdroj: Český statistický úřad

**Obrázek číslo 24: Ekonomická aktivita a zatížení v SO ORP - srovnání**

**Graf 2.4.2.1 Míra ekonomické aktivity a index ekonomického zatížení  
ve správních obvodech ORP Jihočeského kraje (SLDB 2001)**

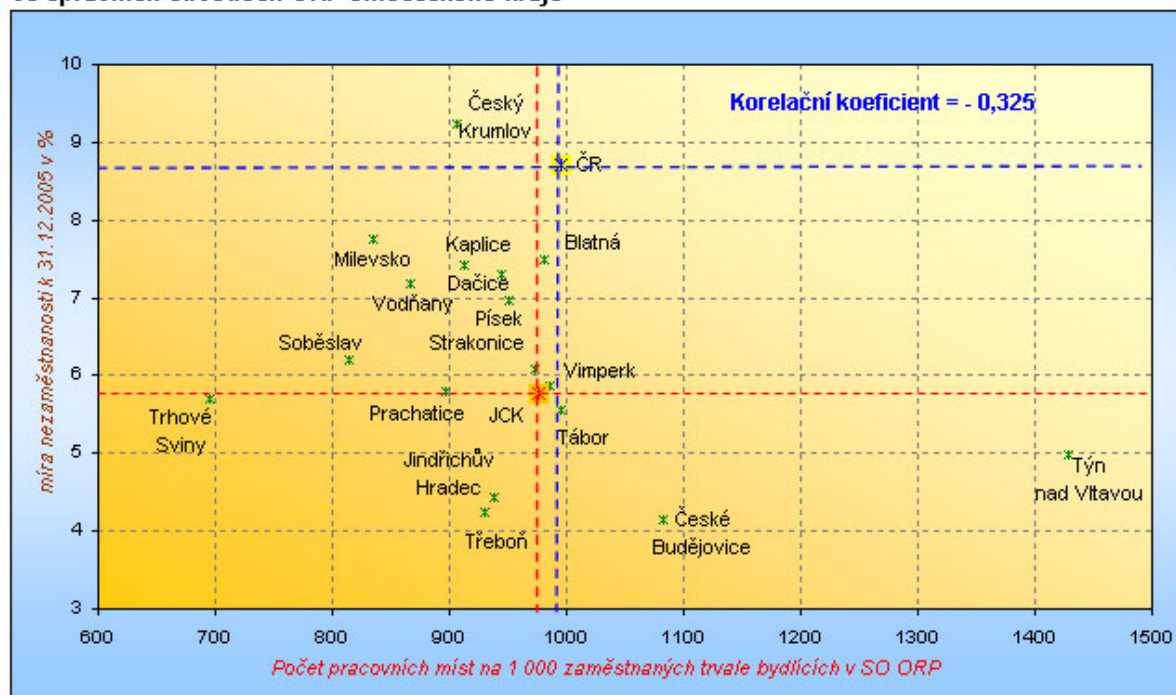


Zdroj: Ministerstvo práce a sociálních věcí ČR

## STRATEGIE ROZVOJE MĚSTA MILEVSKA

**Obrázek číslo 25: Pracovní místa a míra nezaměstnanosti - srovnání**

**Graf 2.4.3.6 Pracovní místa na 1 000 zaměstnaných a vývoj míry nezaměstnanosti ve správních obvodech ORP Jihočeského kraje**



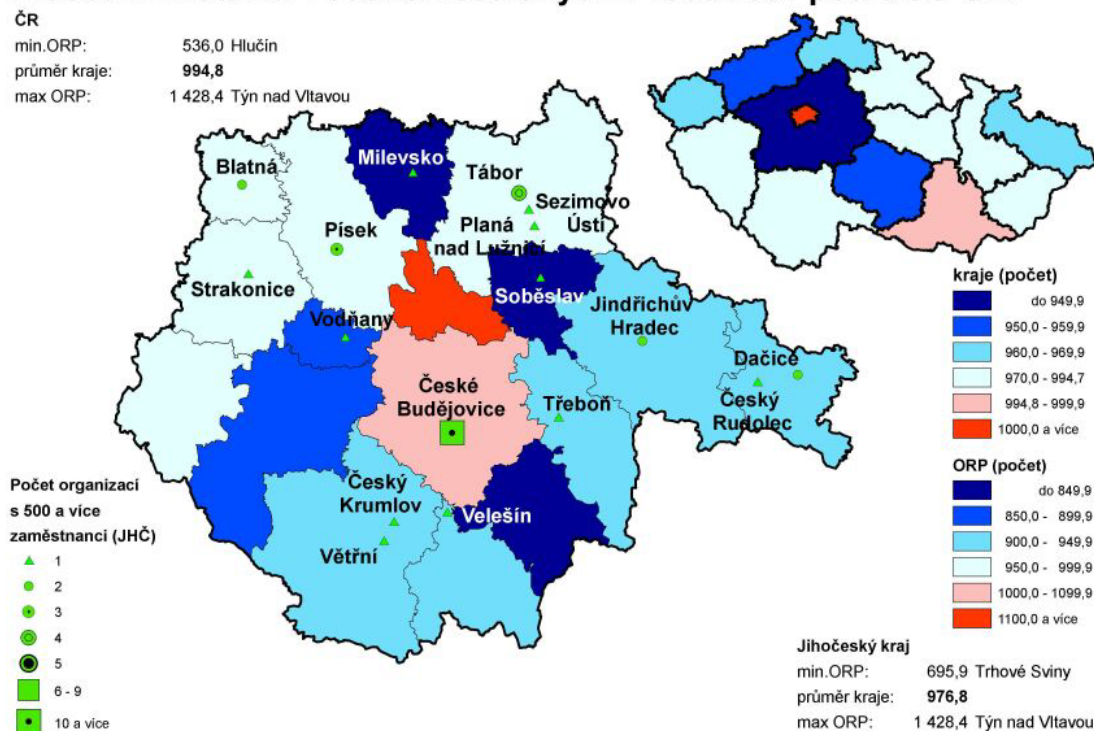
Zdroj: MPSV ČR a SLDB2001

# STRATEGIE ROZVOJE MĚSTA MILEVSKA

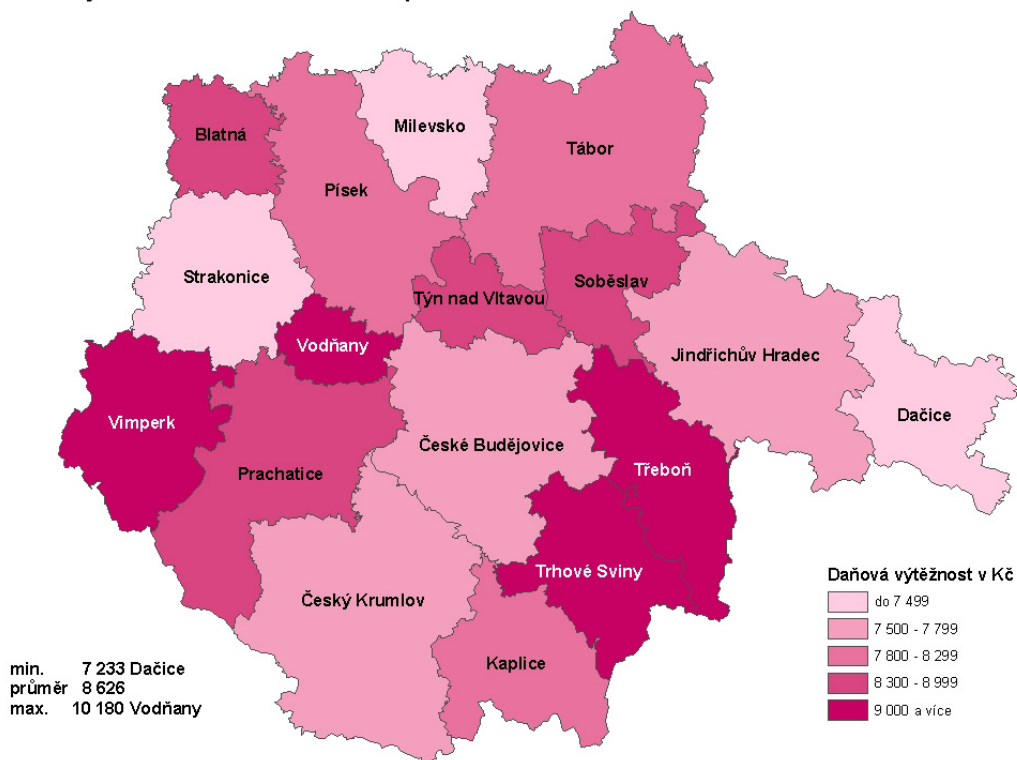
## Pracovní místa na 1 000 zaměstnaných v roce 2001 podle SO ORP

ČR

min. ORP: 536,0 Hlučín  
průměr kraje: 994,8  
max ORP: 1 428,4 Týn nad Vltavou



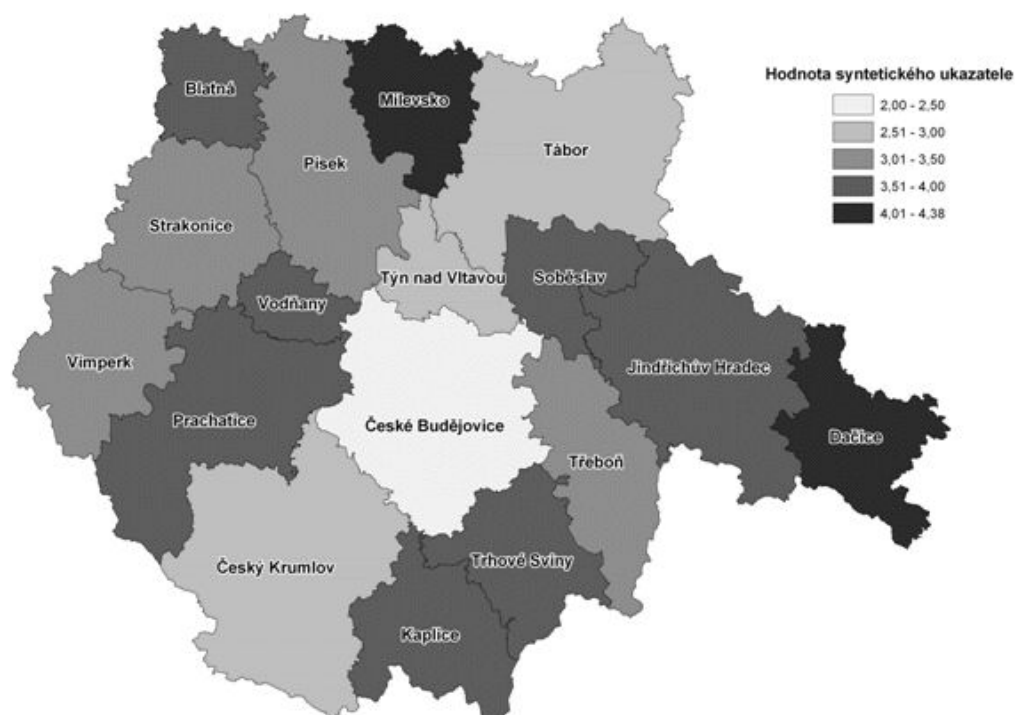
## Daňová výtěžnost v letech 2003 - 2005 podle obvodů finančních úřadů



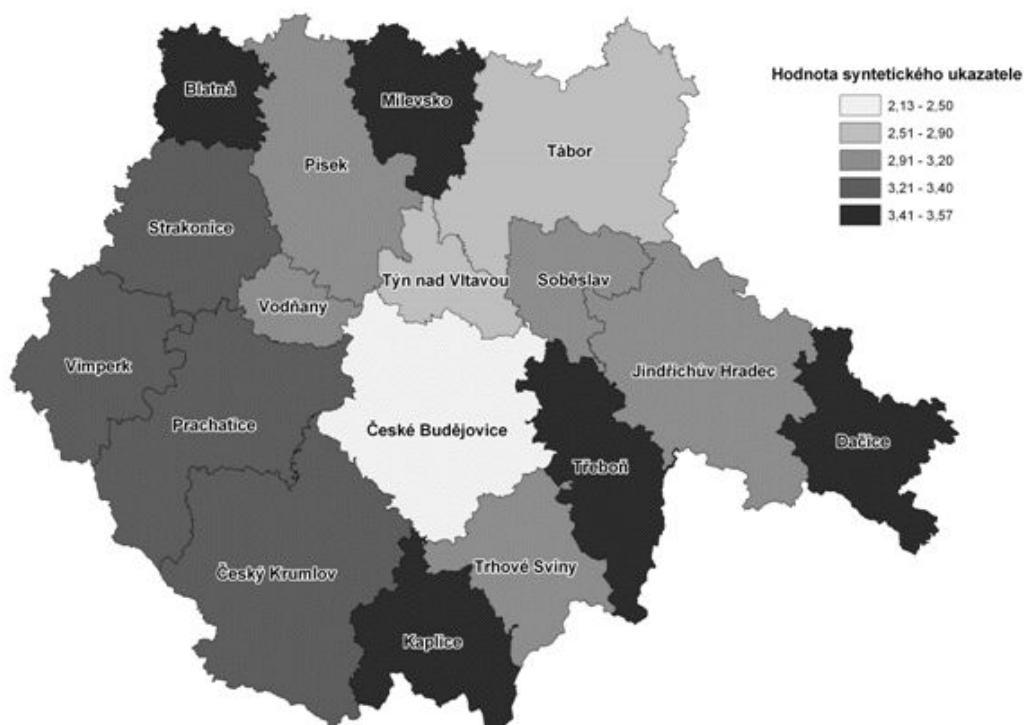


## STRATEGIE ROZVOJE MĚSTA MILEVSKA

Postavení správních obvodů ORP Jihočeského kraje v letech 2001 – 2005: ekonomické prostředí

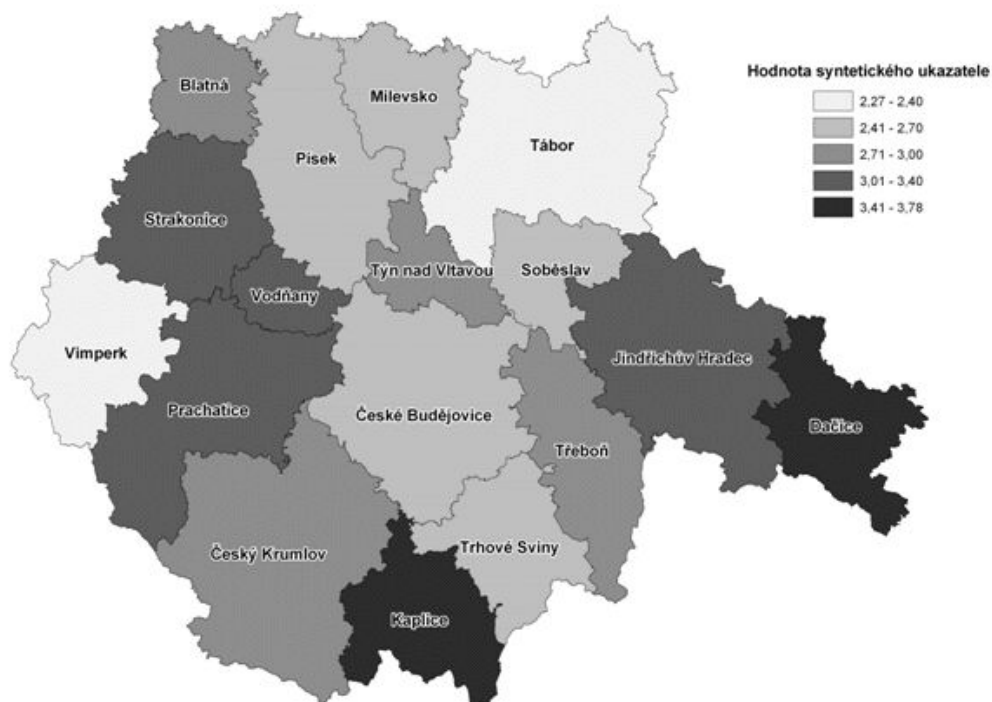


Postavení správních obvodů ORP Jč. kraje v letech 2001 – 2005: demografické prostředí, sídelní struktura



## STRATEGIE ROZVOJE MĚSTA MILEVSKA

Postavení správních obvodů ORP Jihočeského kraje v letech 2001 – 2005: sociální prostředí



**SWOT ANALÝZA**  
**STRATEGIE ROZVOJE MĚSTA**  
**MILEVSKA**



## Obsah

<b>1</b>	<b>ÚVOD.....</b>	<b>3</b>
<b>2</b>	<b>SWOT ANALÝZA PRIORITNÍCH OBLASTÍ – VNITŘNÍ PROSTŘEDÍ.....</b>	<b>4</b>
2.1	Infrastruktura a životní prostředí.....	4
2.1.1	Silné stránky .....	4
2.1.2	Slabé stránky .....	4
2.2	Podnikání a rozvoj lidských zdrojů .....	5
2.2.1	Silné stránky .....	5
2.2.2	Slabé stránky .....	5
2.3	Cestovní ruch, památky a kultura.....	6
2.3.1	Silné stránky .....	6
2.3.2	Slabé stránky .....	6
2.4	Kvalita života .....	7
2.4.1	Silné stránky .....	7
2.4.2	Slabé stránky .....	7
2.5	Veřejná správa .....	8
2.5.1	Silné stránky .....	8
2.5.2	Slabé stránky .....	8
<b>3</b>	<b>SWOT ANALÝZA PRIORITNÍCH OBLASTÍ – VNĚJŠÍ PROSTŘEDÍ.....</b>	<b>9</b>
3.1	Legislativa.....	9
3.1.1	Příležitosti .....	9
3.1.2	Ohrožení.....	9
3.2	Ekonomika.....	9
3.2.1	Příležitosti .....	9
3.2.2	Ohrožení.....	10
3.3	Sociální a politické změny .....	10
3.3.1	Příležitosti .....	10
3.3.2	Ohrožení.....	10
3.4	Demografický vývoj.....	10
3.4.1	Příležitosti .....	10
3.4.2	Ohrožení.....	11
3.5	Národní a mezinárodní infrastruktura.....	11
3.5.1	Příležitosti .....	11
3.5.2	Ohrožení.....	11

## 1 ÚVOD

Důležitým krokem v rámci zpracování a závěrečného vyhodnocení analytické části Strategie rozvoje města Milevsko je vytvoření SWOT analýzy. Tato analýza je svým charakterem dokumentem či rámcem, jenž usnadňuje porovnání vnitřních silných a slabých stránek s vnějšími příležitostmi a ohroženími.

Vytvoření SWOT analýzy území města Milevska napomůže v klíčových bodech popsat a definovat prostředí a dále na základě jejích závěrů stanovit priority a cíle pro konkrétní záměry v období 2007 – 2013, které by se měly na popisovaném území realizovat.

SWOT analýza vnitřního prostředí je rozdělena na dílčí SWOT analýzy jednotlivých prioritních oblastí:

- Infrastruktura a životní prostředí
- Podnikání a lidské zdroje
- Cestovní ruch, kultura a památky
- Kvalita života a sport
- Veřejná správa

Vnější prostředí popisuje příležitosti a ohrožení, jež je těžké nebo nemožné ovlivnit z pozice města Milevska. Pro tvorbu strategie jsou důležité následující oblasti příležitostí a ohrožení:

- Legislativa
- Ekonomika
- Sociální a politické změny
- Demografický vývoj
- Národní a mezinárodní infrastruktura

Na základě definování silných a slabých stránek, příležitostí a ohrožení je získán podkladový materiál pro stanovení priorit, opatření a cílů popisovaného území.

## 2 SWOT ANALÝZA PRIORITNÍCH OBLASTÍ – VNITŘNÍ PROSTŘEDÍ

### 2.1 Infrastruktura a životní prostředí

#### 2.1.1 Silné stránky

- Město jako centrum regionu
- Dobrá dopravní obslužnost
- Zachovalé životní prostředí
- Skládka komunálního odpadu ve vlastnictví města
- Vysoký stupeň plynofikace a CZT
- Kvalitní systém nakládání s odpady (sběrné nádoby, sběrný dvůr, sběrna druhotných surovin, mobilní sběr)
- Dostatečná kapacita čistírny odpadních vod Milevsko
- Zpracovaná koncepce protipovodňové ochrany města

#### 2.1.2 Slabé stránky

- Poloha města mimo hlavní dopravní směry
- Přetížená silnice II/105 na průtahu městem (15 500 vozidel/den)
- Nízká bezpečnost chodců na silnici I/19
- Nevyhovující technický stav části místních komunikací a chodníků
- Nevyhovující stav technické infrastruktury v místních částech
- Chybějící obchvat města
- Intenzivní doprava s nepříznivým dopadem na kvalitu ovzduší (prašnost, emise)
- Havarijní stav částí kanalizačního systému (viz zpracovaný generel)
- Technologie ČOV Milevsko, neodpovídající plně normám EU
- Nízké a dále se snižující využití železniční dopravy
- Stará ekologická zátěž – obalovna Strabag

- Nevyhovující technické parametry a nutná rekonstrukce některých částí rozvodů tepla
- Nevyhovující technické a prostorové zajištění provozoven nakládání s odpady
- Špatná kvalita povrchových vod, velká eutrofizace v rybnících
- Nedostatečná protipovodňová ochrana, hrozba protržení hrází rybníků, nutná úprava a zkapacitnění přelivů

## **2.2 Podnikání a rozvoj lidských zdrojů**

### **2.2.1 Silné stránky**

- Zázemí pro průmyslovou výrobu
- Definované rozvojové plochy vhodné pro podnikatelské aktivity
- Existence stabilních podniků s průmyslovým zaměřením
- Dobré podmínky pro rozvoj podnikání v cestovním ruchu
- Kapacitně dostačující spektrum školských zařízení
- Dlouhodobá a tradiční spolupráce škol a výrobních podniků
- Nabídka rekvalifikačních kurzů
- Systematická výuka základů ekologické výchovy již v předškolních zařízeních

### **2.2.2 Slabé stránky**

- Nedostatečná zainvestovanost rozvojových ploch
- Úzká oborová profilace průmyslových podniků
- Nedostatečně pestrá struktura podnikatelské základny
- Neexistence koncepčních dokumentů řešících podporu přílivu investic a podnikání na území města
- Nedostatek technicky vzdělaných pracovníků dle potřeb trhu práce
- Nepříznivá struktura nezaměstnaných
- Zastaralý stav některých budov školských zařízení
- Malý zájem veřejnosti o učební obory

## 2.3 Cestovní ruch, památky a kultura

### 2.3.1 Silné stránky

- Atraktivní krajina, bohatá historie, významné památky
- Klidné prostředí pro agroturistiku, venkovskou turistiku, rodinnou rekreaci
- Vhodně umístěné informační centrum se značným potenciálem
- Aktivní činnost sdružení obcí (Svazek obcí Milevska, Svazek obcí regionu Písecka)
- Blízkost vodní nádrže Orlík
- Bohatý kulturní a společenský život místního významu
- Dobrá tisková propagace města (viz realizace 2007)

### 2.3.2 Slabé stránky

- Nedostatečná infrastruktura pro cestovní ruch – hlavně ubytovací kapacity
- Méně rozvinuté služby pro cestovní ruch (stravování, půjčovny a opravny kol atd.)
- Menší nabídka produktů cestovního ruchu pro dlouhodobější pobyt návštěvníků města
- Nevyhovující stavebně-technický stav některých kulturních památek (část Milevského kláštera, židovská synagoga, budova č.p. 1 aj.)
- Malý počet významných nadregionálních akcí zvyšujících návštěvnost města
- Nedostatečná provázanost místní nabídky na okolní turistické atraktivity – přehrada Orlík, historické město Tábor atd.
- Nedostatek parkovacích ploch pro návštěvníky u některých kulturních zařízení
- Nedostatečná úroveň prezentace města a regionu na internetu
- Stagnující úroveň výstav a kulturních akcí pořádaných Galerii M a Domem kultury
- Chybějící marketingová koncepce města a regionu
- Špatný stav plakátovacích ploch ve městě

## **2.4 Kvalita života**

### **2.4.1 Silné stránky**

- Poměrně atraktivní a nepoškozené životní prostředí
- Široké spektrum zařízení a poskytovatelů sociálních služeb pro seniory a zdravotně postižené
- Fungující terénní služba
- Zájem města na řešení sociálních otázek
- Existence poradenského centra pro drogovou problematiku včetně zajištění terénní práce (streetworker)
- Dostupná základní zdravotní péče (praktický, dětský lékař, stomatolog) a zastoupení specializovaných lékařů
- Dostupnost specializovaných vyšetření, popř. hospitalizace prostřednictvím nemocnic v Písku a v Táboře
- Přítomnost zdravotnické záchranné služby a LSPP
- Propojenost sociálních a zdravotních služeb
- Existence velkého sportovního areálu

### **2.4.2 Slabé stránky**

- Nepříznivá věková struktura obyvatel
- Nedostatek ubytovacích kapacit pro osoby ohrožené sociální exkluzí
- Menší připravenost lokalit pro bytovou výstavbu (zejména RD) a občanskou vybavenost (nedostatečná technická infrastruktura, nevyřešené majetkové vztahy atd.)
- Vysoká prašnost a hluchost spojená s vysokou intenzitou dopravy
- Výhledově nedostatečná kapacita Domova pro seniory
- Nedostatečná kapacita odlehčovací služby
- Nevyhovující technický stav zařízení sociální infrastruktury
- Nedostatek sociálních bytů pro krizové bydlení



## 2.5 Veřejná správa

### 2.5.1 Silné stránky

- Město jako obec s rozšířenou působností
- Funkční městský úřad
- Zájem města na rozvoji regionu
- Aktivní přístup města k řešení sociálních otázek

### 2.5.2 Slabé stránky

- Rozdělení městského úřadu do dvou budov
- Ne zcela vyhovující územní plán
- Dosavadní absence rozvojové strategie města
- Dlouhý cyklus obnovy technického vybavení (zejména IT)
- Chybějící propojení celostátních informačních systémů pro výkon státní správy navzájem a s IS samosprávy (např. napojení na spisovou službu a finanční systémy)
- Špatná koordinace ministerstev, nedostatečné poskytnutí informací a metodické podpory MěÚ při zavádění celostátních informačních systémů
- Nedostatečné a v některých případech chybějící propojení samosprávných agend
- Nevhovující technické zázemí budovy radnice (č.p. 420 stará část a nová část)

## 3 SWOT ANALÝZA PRIORITYNÍCH OBLASTÍ – VNĚJŠÍ PROSTŘEDÍ

### 3.1 Legislativa

#### 3.1.1 Příležitosti

- Sbližování právních norem EU a ČR
- Přejímání evropských standardů v rámci různých oblastí společensko-ekonomického života
- Existence koncepčních a strategických dokumentů řešících ochranu životního prostředí a jeho složek na úrovni kraje

#### 3.1.2 Ohrožení

- Pomalu postupující, místy nekoncepční a ekonomicky nedostatečně motivující podpora zvyšování využití obnovitelných zdrojů energie (biomasa, bionafta, bioláh, kolektory, tepelné pumpy atp.)
- Problematická orientace ve stále se měnících právních normách
- Nedostatečná vymahatelnost práva
- Složitá daňová soustava, vysoké daňové zatížení pracovní síly
- Legislativní omezování práv zaměstnavatelů
- Nevyřešené majetkové vztahy (zejména církevní a bývalé židovské pozemky)

### 3.2 Ekonomika

#### 3.2.1 Příležitosti

- Dlouhodobá ekonomická stabilita ČR
- Navazování kontaktů a spolupráce se subjekty zejména z „nových“ členských zemí EU
- Podpora investic do zakládání podniků
- Podpora rozvoje průmyslových zón
- Značné podpůrné finanční zdroje z fondů EU (ERDF, ESF, EAFRD, EFF, CF) v programovacím období 2007 – 2013
- Prosazení alternativního způsobu hospodaření s využitím programů EU

- Zacílení masivní podpory EU na rozvoj podnikání, s důrazem na vývoj a inovace
- Zavádění nových technologií a služeb s vyšší přidanou hodnotou
- Zlepšení vzdělávacího systému v souvislosti s ekonomickými trendy a vývojem

### 3.2.2 Ohrožení

- Bariéry v podnikání způsobené nepřehlednou a komplikovanou legislativou a obecně nepříznivými podmínkami rozvoje podnikatelského prostředí
- Zhoršení zaměstnanosti nekvalifikovaných nebo málo kvalifikovaných pracovníků i díky nízké motivaci nezaměstnaných k návratu do zaměstnání
- Nekoncepční podpora malého a středního podnikání
- Nízká podpora vědy, vývoje a inovací
- Přechodná období mezi novými a starými členskými zeměmi EU

## 3.3 Sociální a politické změny

### 3.3.1 Příležitosti

- Reforma důchodového systému
- Ekonomická a politická stabilita ČR
- Navazování nových kontaktů a vazeb s dalšími členskými i nečlenskými zeměmi EU na regionální a komunální úrovni

### 3.3.2 Ohrožení

- Nepříznivý politický vývoj mající zásadní vliv na rozvoj ekonomiky státu
- Nereformovaný důchodový systém
- Lobbyismus a protekcionismus „starých“ zemí EU
- Radikální změna politicko-ekonomického prostředí
- Laxnost při reformě legislativy, která přímo ovlivňuje ekonomiku společnosti

## 3.4 Demografický vývoj

### 3.4.1 Příležitosti

- Zvýšení migrace obyvatelstva do regionu

- Reforma podpory mladým rodinám
- Podpora tvorby pracovních příležitostí pro ženy s dětmi
- Podpora investic do zakládání podniků
- Podpora rozvoje průmyslových zón

#### **3.4.2 Ohrožení**

- Stárnutí obyvatelstva
- Klesající porodnost
- Odchod mladých, vysokoškolsky vzdělaných lidí do Prahy či zahraničí (tzv. „odliv mozků“)
- Stěhování ekonomicky aktivních obyvatel za prací do jiných částí kraje, ČR

### **3.5 Národní a mezinárodní infrastruktura**

#### **3.5.1 Příležitosti**

- Kvalitní napojení na nadřazenou páteřní dopravní síť
- Dlouhodobá koncepční, projektová a majetková příprava infrastrukturních staveb
- Blízkost k silné rakouské a německé ekonomice

#### **3.5.2 Ohrožení**

- Průtahy v realizaci odpovídajícího dopravního napojení JČK na nadřazenou mezinárodní i vnitrostátní síť a s tím související zaměření investorů na jiné regiony
- Další zhoršování technického stavu dopravních tras – silnic a regionálních železničních tratí
- Růst dopravního zatížení silnic a zvýšení nehodovosti
- Růst negativního vlivu dopravy na obyvatelstvo a životní prostředí
- Vysoká náročnost přípravy dopravních investic včetně jejich financování

**STRATEGICKÁ ČÁST**  
**STRATEGIE ROZVOJE MĚSTA**  
**MILEVSKA**

**STRATEGIE ROZVOJE MĚSTA  
MILEVSKA**

**OBSAH**

<b>1</b>	<b>VIZE MĚSTA MILEVSKA .....</b>	<b>3</b>
1.1	Infrastruktura a životní prostředí.....	3
1.2	Podnikání a rozvoj lidských zdrojů.....	3
1.3	Cestovní ruch, památky a kultura.....	4
1.4	Kvalita života a sport.....	4
1.5	Modernizace veřejné správy.....	4
<b>2</b>	<b>STRATEGIE MĚSTA MILEVSKA.....</b>	<b>5</b>
2.1	Prioritní oblast 1 Infrastruktura a životní prostředí.....	5
2.2	Prioritní oblast 2 Podnikání a rozvoj lidských zdrojů.....	8
2.3	Prioritní oblast 3 Cestovní ruch, památky a kultura.....	10
2.4	Prioritní oblast 4 Kvalita života a sport.....	13
2.5	Prioritní oblast 5 Modernizace veřejné správy.....	15
<b>3</b>	<b>SPECIFIKACE OPATŘENÍ .....</b>	<b>17</b>
3.1	Prioritní oblast 1 Infrastruktura a životní prostředí.....	17
3.2	Prioritní oblast 2 Podnikání a rozvoj lidských zdrojů.....	27
3.3	Prioritní oblast 3 Cestovní ruch, kultura a památky.....	33
3.4	Prioritní oblast 4 Kvalita života a sport.....	41
3.5	Prioritní oblast 5 Modernizace veřejné správy.....	47



## 1 VIZE MĚSTA MILEVSKA

Vize jsou výstižným vyjádřením celého komplexu úkolů, které město Milevsko na jeho rozvojové cestě čekají.

Vyjádření vize zahajuje další část Strategie rozvoje města Milevska, kterou je část strategická. K formulaci vize jsou využity závěry SWOT analýzy. Stejně jako v případě SWOT analýzy byly zformulovány vize pro jednotlivé oblasti rozvoje města.

Na tvorbě vizí se podíleli členové jednotlivých pracovních skupin.

Základní témata, na které chce město především zaměřit svoji pozornost:

- I. S ohledem na nepříznivě se vyvíjející demografickou situaci, nízkou nabídku pracovní síly, odchod investorů a zaměstnanců se chce město stát **centrem celoživotního vzdělávání**. To má umožnit zastavení odlivu ekonomicky aktivních obyvatel, případně příchod menších investorů a nastartování ekonomického rozvoje města.
- II. Vzhledem k rozvojovému potenciálu cestovního ruchu, bohaté historii, většímu počtu kulturních památek a kulturních aktivit by se město chtělo profilovat jako **centrum duchovní kultury**. Záměrem je propojení nabídky s okolními regiony a zanesení města na mapu cestovního ruchu v Jihočeském kraji.
- III. Vzhledem ke sportovním tradicím a vybudovanému sportovnímu zázemí, čistému životnímu prostředí a kulturní krajině se chce město stát **centrem zdravého životního stylu**. Za tím účelem chce rozšířit sportovní areál a vybudovat zařízení pro novou sportovní a turistickou nabídku.
- IV. Pro zlepšení nabídky a diverzifikace pracovních příležitostí a využití potenciálu příležitostí cestovního ruchu chce být město **místem s oživenou a pulzující diverzifikovanou místní ekonomikou s akcentem na sektor služeb v oblasti cestovního ruchu**.

Vize pro jednotlivé oblasti rozvoje města jsou charakterizovány takto:

### 1.1 Infrastruktura a životní prostředí

Město Milevsko jako město:

- s rozvinutou dopravní, vodohospodářskou a energetickou infrastrukturou
- s efektivním systémem odpadového hospodářství
- chránící své čisté životní prostředí

## 1.2 Podnikání a rozvoj lidských zdrojů

Město Milevsko jako město:

- propagující své rozvojové možnosti v oblasti podnikání a přílivu investic
- nabízející občanům dostatek pracovních míst
- s dostatečně kvalifikovanou a dostupnou pracovní silou
- s dostatečným zázemím pro vzdělávání a další vzdělávání – (centrum celoživotního vzdělávání)

## 1.3 Cestovní ruch, památky a kultura

Město Milevsko jako:

- turistické centrum regionu Střední Povltaví
- město využívající a chránící své atraktivní okolí, krajinu a historické a kulturní památky
- město nabízející turistům vhodné podmínky pro dlouhodobý pobyt sportovního a rekreačního charakteru
- město vhodně propagující svoji nabídku v kontextu jihočeského cestovního ruchu

## 1.4 Kvalita života a sport

Město Milevsko jako:

- město nabízející občanům klidné prostředí pro spokojený život a bydlení
- město s efektivním zdravotním a sociálním systémem
- centrum zdravého a kulturního životního stylu

## 1.5 Modernizace veřejné správy

Město Milevsko jako město:

- s kvalitní veřejnou správou, zajišťující správu celého SO ORP
- připravené na čerpání krajských, státních a EU zdrojů

## 2 STRATEGIE MĚSTA MILEVSKA

### 2.1 Prioritní oblast 1 Infrastruktura a životní prostředí

#### Cíl 1.1: Zlepšení stavu dopravní a technické infrastruktury

---

##### Opatření 1.1.1 Dopravní infrastruktura

- Aktivita:** Vybudování obchvatu města – silnice II/105
- Aktivita:** Realizace projektu „Mobilita pro všechny“
- Aktivita:** Zlepšení stavu části místních komunikací a chodníků ve městě i místních částech pro zvýšení bezpečnosti chodců a bezbarierovosti
- Aktivita:** Zpracování generelu rozvoje pěší a cyklistické dopravy a vybudování stezek (Hajda, Na Vinicích, Vášův Mlýn a Dehetník)
- Aktivita:** Zvýšení počtu parkovacích míst pro návštěvníky
- Aktivita:** Zpracování koncepce dopravy v klidu
- Aktivita:** Zpřístupnění lokality „za zahrádkami“ v SZ města za I/19

##### Opatření 1.1.2 Dopravní obslužnost

- Aktivita:** Udržení současného stavu a další rozvoj dopravní obslužnosti
- Aktivita:** Podpora dopravní obslužnosti do města jako centra regionu

##### Opatření 1.1.3 Energetická infrastruktura

- Aktivita:** Udržení kotelny a horkovodu CZT ZVVZ a.s.
- Aktivita:** Zainvestování energetických sítí pro rozvojové plochy města (bydlení, podnikání)
- Aktivita:** Zvyšování podílu plynofikace na úkor topení tuhými palivy
- Aktivita:** Podpora obnovitelných zdrojů energie tam, kde je to možné

##### Opatření 1.1.4 Snižování škod působených povodněmi a jinými živelnými pohromami

- Aktivita:** Budování a rekonstrukce protipovodňových opatření – zlepšení stavu hrází
- Aktivita:** Zvýšení retenční a retardační schopnosti krajiny

**Aktivita:** Zajištění bezpečnosti a informovanosti obyvatel při povodních a jiných živelných pohromách

**Aktivita:** Zlepšování spolupráce složek Integrovaného záchranného systému

#### **Opatření 1.1.5 Vodohospodářská infrastruktura**

**Aktivita:** Rekonstrukce, modernizace a intenzifikace stávající čistírny odpadních vod

**Aktivita:** Budování, rekonstrukce a modernizace stávajících vodovodních řadů města a místních částí (Velká)

**Aktivita:** Budování, rekonstrukce a modernizace stávajících kanalizačních řadů města a místních částí, vč. řešení svodů dešťové kanalizace, postupná realizace podle generelu

**Aktivita:** Snižování eutrofizace povrchových vod

#### **Cíl 1.2: Zvyšování atraktivity města Milevska**

---

##### **Opatření 1.2.1 Zlepšení architektonického vzhledu města**

**Aktivita:** Alternativní využití autobusového nádraží v centru města – smíšená obytná a obchodní zóna

**Aktivita:** Zlepšení architektonického vzhledu náměstí

##### **Opatření 1.2.2 Obnova a udržování veřejných prostranství a zeleně**

**Aktivita:** Zakládání a údržba veřejné zeleně (parky, doprovodná zeleň, drobná architektura, doprovodná uliční zeleň)

**Aktivita:** Výstavba, rekonstrukce a údržba veřejných prostranství, náměstí, uličních front (včetně nevyužívaných průmyslových budov a areálů)

**Aktivita:** Údržba hřbitovních prostranství

**Aktivita:** Ochrana významných krajinných prvků (prvky ÚSES, památné stromy, ZCHÚ a lokality soustavy NATURA 2000) a realizace revitalizačních opatření těchto prvků

#### **Cíl 1.3: Zlepšení stavu ovzduší a nakládání s odpady na území města, podpora environmentálního vzdělávání a výchovy**

---

##### **Opatření 1.3.1 Zlepšení stavu ovzduší**

**Aktivita:** Regulace dopravy

**Aktivita:** Zvýšení/udržení využití již zavedených rozvodů plynu a tepla

**Aktivita:** Snižování energetických ztrát zateplováním objektů, zejména u objektů občanské vybavenosti

**Aktivita:** Podpora ekologicky šetrných alternativních zdrojů vytápění – využití obnovitelných zdrojů energie

### **Opatření 1.3.2      Opatření vedoucí k efektivnímu nakládání s odpady**

**Aktivita:** Odstranění staré ekologické zátěže na území města – obalovna Strabag

**Aktivita:** Podpora a rozvoj možností pro třídění odpadů obyvatelstvem

**Aktivita:** Podpora a rozvoj efektivního využití separovaných odpadů

**Aktivita:** Podpora systému zpětného odběru

**Aktivita:** Zefektivnění nakládání s biologicky rozložitelnými odpady

**Aktivita:** Zvyšování informovanosti obyvatel v oblasti odpadového hospodářství

### **Opatření 1.3.3      Podpora environmentálního vzdělávání a výchovy**

**Aktivita:** Podpora organizací zabývajících se environmentální výchovou, osvětou a vzděláváním

**Aktivita:** Podpora a rozvoj spolupráce veřejné správy se subjekty zabývajících se environmentální výchovou a vzděláváním

**Aktivita:** Zvyšování informovanosti obyvatelstva o výhodách ekologicky šetrného chování, aktivní zapojení obyvatelstva do environmentální praxe udržitelného rozvoje

## 2.2 Prioritní oblast 2 Podnikání a rozvoj lidských zdrojů

### **Cíl 2.1: Spolupráce s malými a středními podnikateli, rozvoj inovací**

---

#### **Opatření 2.1.1 Zajištění rozvojových ploch pro další podnikání**

**Aktivita:** Vybudování smíšené obytné a obchodní zóny (obchod, služby) v části autobusového nádraží

**Aktivita:** Na základě zpracované marketingové strategie města zainvestování menší „průmyslové zóny“, její propagace podnikatelskému sektoru

**Aktivita:** Podpora rekonstrukce chátrajících areálů na nové provozy – průmysl, zemědělství, služby

#### **Opatření 2.1.2 Zajištění konkurenceschopnosti výrobních podniků**

**Aktivita:** Podpora obnovy výrobních hal, budov, strojů a výrobních prostředků

**Aktivita:** Podpora inovačních postupů při zajištění výroby

**Aktivita:** Informační služby a odborné poradenství podnikatelům (JHK ad.)

#### **Opatření 2.1.3 Podpora podnikání ze strany města**

**Aktivita:** Propagace města a jeho rozvojových možností

**Aktivita:** Zlepšení prezentace malého a středního podnikání (internet, výstavy, veletrhy apod.)

**Aktivita:** Vytvoření databáze nevyužitých nemovitostí na území města

**Aktivita:** Podpora místních produktů a tradiční výroby

### **Cíl 2.2: Rozvoj zemědělství s důrazem na udržení krajiny a čistého prostředí**

---

#### **Opatření 2.2.1 Rozvoj alternativních způsobů zemědělství a udržitelného hospodaření v zemědělství, lesnictví a rybářství**

**Aktivita:** Podpora ekologických forem hospodaření

**Aktivita:** Podpora rozvoje agroturistiky a hippoturistiky

**Aktivita:** Prezentace zemědělství a souvisejících služeb

**Aktivita:** Alternativní využití nebo likvidace zanedbaných zemědělských areálů v obcích

**Aktivita:** Zavádění zásad správné zemědělské praxe welfare v chovech hospodářských zvířat

**Aktivita:** Diverzifikace činností zemědělských podniků a zavádění moderních technologií

**Aktivita:** Podpora přírodě blízkého hospodaření v lesích

**Aktivita:** Obnova a údržba polních a lesních komunikací

**Aktivita:** Podpora činnosti mysliveckých sdružení

**Aktivita:** Dokončení komplexních pozemkových úprav

### **Cíl 2.3: Podpora vzdělávání**

---

#### **Opatření 2.3.1 Zvýšení zájmu veřejnosti o učební obory a zajištění spolupráce mezi základními školami, středními školami, úřadem práce a budoucím zaměstnavatelem**

**Aktivita:** Zvýšení informovanosti dětí a jejich rodičů o možnostech uplatnění technicky vzdělaných pracovníků (popularizace odborného vzdělávání)

**Aktivita:** Podpora spolupráce mezi základními a středními školami (zejména Střední odbornou školou a Středním odborným učilištěm)

**Aktivita:** Spolupráce mezi podniky, středními školami a úřadem práce při podpoře vzniku učňovských míst v podnicích

#### **Opatření 2.3.2 Zajištění odpovídajícího technického stavu školních zařízení a jejich vybavení**

**Aktivita:** Zlepšení a průběžné udržování technického stavu školních budov

**Aktivita:** Zajištění kvalitního vybavení školských zařízení v souladu s nejnovějšími trendy výuky

#### **Opatření 2.3.3 Zvyšování kvalifikace, celoživotní vzdělávání**

**Aktivita:** Zvýšení zájmu o celoživotní vzdělávání ze strany zaměstnanců i zaměstnavatelů

**Aktivita:** Využití Domu kultury jako centra celoživotního vzdělávání

**Aktivita:** Podpora rekvalifikace nezaměstnaných podle požadavků Úřadu práce a zaměstnavatelů



## 2.3 Prioritní oblast 3 Cestovní ruch, památky a kultura

### Cíl 3.1: Podpora rozvoje turistické infrastruktury

---

#### Opatření 3.1.1 Podpora vzniku kvalitních ubytovacích a stravovacích zařízení

**Aktivita:** Rekonstrukce hotelu Stadion a Sporthotel

**Aktivita:** Podpora rekonstrukce či výstavby dalších soukromých objektů na ubytovací kapacity vyšší kvality

**Aktivita:** Podpora rozšíření kapacity autokempu Vášův mlýn, případně zřízení jiného autokempu

**Aktivita:** Podpora vzniku turistické ubytovny

**Aktivita:** Podpora vzniku rodinných penzionů a ubytování v soukromí na území města

#### Opatření 3.1.2 Rozvoj různých druhů turistiky

**Aktivita:** Vybudování cyklostezek v prostoru lokalit Vášův mlýn, Na vinicích, Hajda, Šibený vrch aj..

**Aktivita:** Rozvoj nabídky hippoturistiky a agroturistiky v blízkém okolí města

**Aktivita:** Rozvoj dalších pěších a naučných stezek

**Aktivita:** Provázání zimní turistiky na nabídku regionu Čertovo břemeno

### Cíl 3.2: Společná marketingová strategie a nabídka turistických produktů

---

#### Opatření 3.2.1 Společná marketingová strategie

**Aktivita:** Projednání, založení a prezentace společného regionu Střední Povltaví s Milevskem jako jeho centrem

**Aktivita:** Podpora zřízení návštěvnického centra Středního Povltaví (např. v prostorách kláštera nebo bývalého soudu čp. 1)

**Aktivita:** Prezentace Milevska jako centra klidného, zdravého a příjemného regionu, vhodného k odpočinku a rekreaci rodin s dětmi, s možností sportovního a kulturního vyžití

**Aktivita:** Zpracování marketingové strategie města zaměřené na turistiku a podnikání

**Aktivita:** Obnova plakátovacích ploch

### **Opatření 3.2.2 Nabídka turistických produktů**

**Aktivita:** Propojení turistické nabídky města s Orlickou přehradou, Sedlčanskem a Čertovým břemenem

**Aktivita:** Využití osobité historie města – klášter, židovská komunita

**Aktivita:** Pověřit Milevský kraj o.p.s. vypracováním databáze ubytování v soukromí, vytvořením týdenního programu pro návštěvníky, zavedením průvodcovské služby

**Aktivita:** Podpora vzniku zázemí pro koupání - letní koupaliště

**Aktivita:** Podpora vzniku golfového hřiště včetně ubytovacího zázemí

### **Cíl 3.3 Využití památek pro rozvoj cestovního ruchu**

---

#### **Opatření 3.3.1: Využití a rozvoj kláštera**

**Aktivita:** Vytvoření klášterního muzea

**Aktivita:** Rekonstrukce části kláštera na ubytovací, stravovací a relaxační zařízení

**Aktivita:** Obnova a údržba kláštera

#### **Opatření 3.3.2: Turistické využití dalších historických objektů města**

**Aktivita:** Úprava uspořádání objektu soudu čp. 1 na návštěvnickém centru regionu a městskou knihovnu

**Aktivita:** V objektu židovské synagogy podpořit zřízení židovského muzea

**Aktivita:** Revitalizace parku Bažantnice

### **Cíl 3.4 Vytvoření kvalitní kulturní nabídky pro občany i návštěvníky města, rozvoj vnějších vztahů**

---

#### **Opatření 3.4.1: Rozvoj kulturních aktivit**

**Aktivita:** Založit tradici festivalu krajského rozměru

**Aktivita:** Podpora pořádání výstav a dalších akcí s celostátním dopadem

**Aktivita:** Podpora spolkového života ve městě

**Aktivita:** Podpora místních zvyků, lidových tradic a řemesel

**Aktivita:** Budování dostatečné infrastruktury pro kulturní činnosti a akce

**Aktivita:** Podpora a rozšíření činnosti kulturních zařízení – knihovna, galerie, kino, dům kultury atd.

**Aktivita:** Podpora vydávání publikací o městě, jeho historii apod.

**Aktivita:** Podpora kulturních akcí propagujících město a mikroregion

**Aktivita:** Podpora významných kulturních akcí ve městě - Maškary, folklorní festival a Bartolomějské posvícení

**Opatření 3.4.2: Podpora přeshraniční a mezinárodní spolupráce**

**Aktivita:** Zapojení města do činnosti ERSN

**Aktivita:** Podpora malých projektů vhodných k podpoře z Dispozičního fondu

**Aktivita:** Pokračování dosavadní mezinárodní spolupráce

## 2.4 Prioritní oblast 4 Kvalita života a sport

### **Cíl 4.1: Zastavení úbytku obyvatel stěhováním z města**

---

#### **Opatření 4.1.1 Zajištění podmínek pro kvalitní bydlení obyvatel města**

**Aktivita:** Obnova a podpora využití stávajícího bytového a domovního fondu

**Aktivita:** Regenerace panelových sídlišť

**Aktivita:** Vytváření podmínek pro výstavbu rodinných domů a novou výstavbou bytů v návaznosti na územní plán města

**Aktivita:** Vytváření podmínek pro bydlení mladých manželů, rodin s dětmi apod.

**Aktivita:** Zajištění podmínek pro sociální bydlení, bydlení v krizových situacích apod.

### **Cíl 4.2: Zajištění dostupné a kvalitní sociální a zdravotní péče**

---

#### **Opatření 4.2.1 Dostupné sociální a zdravotní služby**

**Aktivita:** Podpora a rozvoj stávajících sociálních služeb

**Aktivita:** Zefektivnění fungující sítě služeb v sociální oblasti

**Aktivita:** Spolupráce se sociálními zařízeními z ostatních regionů

**Aktivita:** Zvýšení kapacit zařízení sociálních služeb

**Aktivita:** Udržení kvalitní zdravotní péče

**Aktivita:** Rozvoj zdravotnických zařízení

**Aktivita:** Rozvoj dalších typů sociálních služeb v souladu s Plánem rozvoje sociálních služeb města Milevska

### **Cíl 4.3 Město jako centrum zdravého životního stylu**

---

#### **Opatření 4.3.1 Vybudování odpovídající sportovní infrastruktury**

**Aktivita:** Dobudování chybějící specifické sportovní infrastruktury (koupaliště, park volného času – inline bruslení, skateboard apod.)

**Aktivita:** Rekonstrukce sportovního areálu

**Aktivita:** Budování cyklistických a dalších sportovních stezek

**Aktivita:** Vybudování centra pro sportovní vyžití mládeže

**Opatření 4.3.2 Podpora sportovních aktivit**

**Aktivita:** Podpora činnosti sportovních klubů a zařízení na území města

**Aktivita:** Zapojení občanů do pravidelné sportovní činnosti

**Aktivita:** Podpora aktivit volného času dětí a mládeže

## 2.5 Prioritní oblast 5 Modernizace veřejné správy

### Cíl 5.1 Zajištění vysoké kvality služeb veřejné správy

---

#### Opatření 5.1.1 Zefektivnění služeb veřejné správy

**Aktivita:** Zjednodušení výkonu státní správy a samosprávy a komunikace s občany propojením informačního systému veřejné správy (ISVS), eGovernment

**Aktivita:** Investice do rekonstrukce a modernizace budov městského úřadu

**Aktivita:** Pořízení kvalitnějších informačních systémů veřejné správy, zabezpečení jejich vzájemného propojení, zavádění znalostních systémů v územní veřejné správě

**Aktivita:** Vzdělávání zaměstnanců úřadu (využívání nových systémů a technologií, jazykové vzdělávání, e-learning)

**Aktivita:** Zajistit bezbariérový přístup do úřadu města

#### Opatření 5.1.2 Rozvoj programového a technického vybavení

**Aktivita:** Vybudování metropolitní sítě města Milevska

**Aktivita:** Investice do zavádění a rozvoje programového a technického vybavení, zkrácení cyklu obměny zejména technického vybavení na 3-4 roky

**Aktivita:** Rozvoj a využívání informací a služeb v oblasti GIS

**Aktivita:** Vybudování veřejných informačních kiosků

**Aktivita:** Vzdělávání obyvatel a uživatelů internetové sítě

**Aktivita:** Poskytování informací a služeb občanům prostřednictvím internetového portálu města Milevska

**Aktivita:** Zkrácení cyklu obměny informačních technologií, zejména technického vybavení na 3-4 roky

### Cíl 5.2 Čerpání veřejných zdrojů pro rozvoj města

---

#### Opatření 5.2.1 Rozvojové dokumenty města

**Aktivita:** Vypracování nového územního plánu města Milevska

**Aktivita:** Zpracování regulačních plánů, generelů a pasportů

**Aktivita:** Zajištění aktualizace a implementace Strategie rozvoje města

**Opatření 5.2.2 Příprava projektové dokumentace pro čerpání prostředků z dotačních titulů**

**Aktivita:** Monitoring dotačních titulů a výzev operačních programů

**Aktivita:** Příprava a zpracování projektové dokumentace, žádostí a povinných příloh

**Aktivita:** Realizace projektů za podpory regionálních, státních a EU zdrojů



## 3 SPECIFIKACE OPATŘENÍ

### 3.1 Prioritní oblast 1 Infrastruktura a životní prostředí

#### CÍL 1.1 Zlepšení stavu dopravní a technické infrastruktury

##### POPIS CÍLE:

Dopravní a technická infrastruktura hrají důležitou roli v dalším rozvoji města.

Problémem v oblasti dopravní infrastruktury je zejména nedostatečný průtah silnice II/105 městem, který kapacitně nestačí narůstajícímu provozu.

Čištění odpadních vod a napojení obyvatelstva na veřejný vodovod a na energetické sítě je na dobré úrovni. Menší problémy činí zabezpečení majetku občanů a organizací při přívalových deštích a povodňových stavech pod hrázemi městských rybníků.

Cílem je dosáhnout na území města v oblasti infrastruktury rovnovážného stavu, kdy bude zabezpečena jak kvalitní dopravní obslužnost a dobrý technický stav pozemních komunikací, tak odpovídající napojení obyvatelstva a nemovitostí na všechny inženýrské sítě. Mezi důležité prvky technické infrastruktury lze počítat i řešení snižující rizika škod při živelních událostech.

##### OPATŘENÍ 1.1.1: Dopravní infrastruktura

##### STRUČNÝ POPIS VÝCHOZÍ SITUACE:

Silniční síť vykazuje závady především na průtahu silnice II/105 městem, nárůst intenzity provozu lze řešit obchvatem města. Bodové závady vykazují i silnice III. třídy a místní komunikace, jejich počet je vzhledem k menší intenzitě provozu únosný. Povrchy komunikací jsou většinou v dobrém stavu a neustále se zlepšují. Zvýšení bezpečnosti chodců a bezbariérové přístupy u chodníků a budov budou řešeny projektem „Mobilita pro všechny“, který město připravuje k realizaci.

Z pohledu rozvoje cestovního ruchu ve městě, který je považován za jednu z hlavních priorit, jsou nutné koncepční práce – generel rozvoje pěší a cyklistické dopravy a koncepce parkování ve městě. Na ně by měly navazovat projekty vybudování cyklistických a in-line bruslařských stezek, řešení dopravy v klidu (parkovací místa)

##### AKTIVITY NAPLŇUJÍCÍ OPATŘENÍ:

- Vybudování obchvatu města – silnice II/105
- Realizace projektu „Mobilita pro všechny“
- Zlepšení stavu části místních komunikací a chodníků ve městě i místních částech (zvýšení bezpečnosti chodců, bezbariérový přístup)
- Zpracování generelu rozvoje pěší a cyklistické dopravy, koncepce parkování ve městě
- Vybudování cyklistických a in-line bruslařských stezek se zaměřením na sportování místních obyvatel a rodinnou rekreaci (lokalita Na Vinicích, Hajda, Šibený vrch ad.)
- Zvýšení počtu parkovacích míst pro návštěvníky

#### **OPATŘENÍ 1.1.2: Dopravní obslužnost**

##### **STRUČNÝ POPIS VÝCHOZÍ SITUACE:**

Dopravní obslužnost je vzhledem k centrální poloze města zajištěna dostatečně. Autobusovou dopravu zajišťují společnosti ČSAD Autobusy Č. Budějovice a.s. ve spolupráci s táborskou firmou Comett Plus spol. s r.o. Provoz je udržován na 18 linkách 218 spojů, nejvíce spojů je směřováno na jih na Veselíčko a Písek. To potvrzuje nelogičnost spádovosti města, neboť do krajského centra Tábora je vedeno pouze 6 párů spojů denně (jízdní doba 25 min. po kvalitnější silnici I/19), zatímco do bývalého okresního města Písku 20 párů spojů denně (40 min. po silnici II/105 a I/34).

Železniční doprava je stále na ústupu, vzhledem k dopravní politice ČD ji využívá stále méně cestujících. Provoz na regionální trati Tábor-Milevsko-Písek-Ražice je úměrný poklesu zájmu veřejnosti. Ve dnech pracovního klidu je ovšem železniční doprava jediným možným způsobem veřejné dopravy v regionu.

##### **AKTIVITY NAPLŇUJÍCÍ OPATŘENÍ:**

- Udržení současného stavu a další rozvoj dopravní obslužnosti
- Podpora dopravní obslužnosti do města jako centra regionu

#### **OPATŘENÍ 1.1.3: Energetická infrastruktura**

##### **STRUČNÝ POPIS VÝCHOZÍ SITUACE:**

Elektrická síť provozovaná společností E-ON Distribuce a.s. má dostatečnou rezervu výkonu a vyhovuje pro dnešní zatížení. Zásobování plynem zajišťuje společnost Jihočeská plynárenská a.s. Výkon regulační stanice 3000 m<sup>3</sup>/hod. s dostatečnou rezervou pokrývá současnou i předpokládanou spotřebu plynu. Plynofikace pokrývá značnou část města mimo dosah systému Centrálního zásobování teplem. Míra připojení obyvatel kolísá podle ceny plynu, v současné době při nárůstu této ceny se projevuje tendence k přechodu na vytápění tuhými palivy.

Na systém CZT je napojeno Staré sídliště, Komenského ulice a Písecké předměstí, tj. více než 50% obyvatel města. Tepelným zdrojem je parní kotelna ZVVZ Milevsko, a.s., kde se výroba tepla provádí spalováním hnědého uhlí. Přivaděč horké vody v délce 940 m zajišťuje dodávku horké vody pro 3 výměňkové stanice města. Od nich je topná voda a teplá užitková voda rozváděna k uživatelům. Nejslabším článkem systému je horkovod mezi kotelnou ZVVZ a výměňkovými stanicemi, kde se poruchy mohou vyskytovat na různých úsecích. Dalším ohrožením systému je kotelna ZVVZ, kde např. při změně vlastníka podniku ZVVZ a.s. může dojít k omezení provozu či k úplnému zastavení výroby tepla. Změnu systému přechodem na plynovou kotelnu by pak muselo zajistit město.

##### **AKTIVITY NAPLŇUJÍCÍ OPATŘENÍ:**

- Udržení kotelny a horkovodu CZT ZVVZ a.s.
- Zainvestování energetických sítí pro rozvojové plochy města (bydlení, podnikání)
- Zvyšování podílu plynofikace na úkor topení tuhými palivy
- Podpora obnovitelných zdrojů energie tam, kde je to možné

#### **OPATŘENÍ 1.1.4: Snižování škod působených povodněmi a jinými živelnými pohromami**

##### **STRUČNÝ POPIS VÝCHOZÍ SITUACE:**

Město bylo zasaženo povodněmi v letech 2002 a 2006. K ohrožení majetku dochází v okolí Milevského potoka a také pod hrázemi městských rybníků, kde hrozí při přívalových deštích jejich protržení. Dříve bylo uvažováno o proražení protipovodňové štoly, nyní se město přiklání ke zvýšení kapacity městské

**STRATEGIE ROZVOJE MĚSTA**  
**MILEVSKA**

kanalizace v ohrožených oblastech.

Informovanost obyvatel při povodních a jiných živelných pohromách je na dobré úrovni. Dobrá spolupráce složek Integrovaného záchranného systému spolehlivě zajišťuje zabezpečení majetku obyvatel, firem a organizací. K ohrožení životů většinou nedochází.

**AKTIVITY NAPLŇUJÍCÍ OPATŘENÍ:**

- Budování a rekonstrukce protipovodňových opatření – zlepšení stavu hrází
- Zvýšení retenční a retardační schopnosti krajiny
- Zajištění bezpečnosti a informovanosti obyvatel při povodních a jiných živelných pohromách
- Udržování a vylepšování dobré spolupráce složek Integrovaného záchranného systému

**OPATŘENÍ 1.1.5: Vodohospodářská infrastruktura**

**STRUČNÝ POPIS VÝCHOZÍ SITUACE:**

Provozovatelem vodohospodářské infrastruktury pro město Milevsko je 1. JVS a.s. Pro Milevsko je pitná voda zajišťována z několika zdrojů podzemní a povrchové vody v rámci skupinového vodovodu Veselí-Soběslav-Tábor-Milevsko (V-S-T-M). Hlavní zdroj skupinového vodovodu je v současnosti napojení na Římov (Vodárenská soustava Jižní Čechy), a úpravna vody v Táboře (125 l/s - úpravna povrchové vody z Jordánu). Z těchto zdrojů je voda dopravována přes přečerpací stanici "Klokoty" a "Všechnov" do vodojemu "Hodušín" a odtud přiváděna gravitačním řadem DN 300 do vodojemů v Milevsku. Současné napojení obyvatel na veřejný vodovod je dle majetkové a provozní evidence Milevsko 99,4 %. Stávající vodovodní síť, vodní zdroje a akumulace vody vyhovují stávajícím potřebám města v zásobování vodou a mají i dostatečnou kapacitní rezervu pro navrhovanou novou městskou zástavbu. Stávající slabě dimenzované a dožívající úseky uliční sítě budou postupně rekonstruovány na profil min. DN 90 až DN 100.

Jednotná kanalizační síť v délce 34,18 km zajišťuje odkanalizování převážné části stávající zástavby města. Odpadní vody jsou vedeny kmenovými stokami a sběrači do hlavního kanalizačního sběrače, který vede podél Milevského potoka až do čistírny odpadních vod. Kapacita ČOV je 2 831 m<sup>3</sup>/den, což odpovídá ekvivalentnímu počtu 14 500 obyvatel. Současné napojení obyvatel na veřejnou kanalizaci je dle údajů MěÚ Milevsko 92,4 %. Stávající kanalizační síť a ČOV v Milevsku musí být vyřešena a celkově dobudována tak, aby vyhovovala současným i budoucím kapacitním požadavkům na odkanalizování celého řešeného území města, včetně čištění odpadních vod od obyvatel a průmyslu.

Záměrem města je rekonstrukce části kanalizace a intenzifikace ČOV ke splnění emisního limitu celkového dusíku ( $N_{\text{celk.}} \phi 15 \text{ mg/l}$ ) pro případ dosažení kategorie zatížení ČOV nad 10 000 EO (nyní cca 9 100 EO), neboť pro tuto velikost byla ČOV projektována a budována.

**AKTIVITY NAPLŇUJÍCÍ OPATŘENÍ:**

- Rekonstrukce, modernizace a intenzifikace stávající čistírny odpadních vod
- Budování, rekonstrukce a modernizace stávajících vodovodních řadů města a místní části Velká
- Budování, rekonstrukce a modernizace stávajících kanalizačních řadů města a místních částí, postupná realizace podle generelu
- Snižování eutrofizace povrchových vod

**CÍLOVÉ SKUPINY PRO CÍL 1.1:**

- město Milevsko
- podnikatelské subjekty zabývající se přímo či nepřímo dopravní a technickou infrastrukturou – ŘSD, SÚS JČK, distributoři energie, provozovatelé kotelen, 1. JVS apod.

**STRATEGIE ROZVOJE MĚSTA**  
**MILEVSKA**

<ul style="list-style-type: none"><li>- vlastníci nemovitostí</li><li>- obyvatelé města</li><li>- turisté</li></ul>
<p><b>GARANT A SPOLUPRÁCE:</b></p> <p>Městský úřad, ministerstva, Krajský úřad Jihočeského kraje, Ředitelství silnic a dálnic ČR, projekční kanceláře, Správa a údržba silnic Jihočeského kraje – závod Písek, Okresní ředitelství Policie ČR, složky Integrovaného záchranného systému, provozovatelé – dopravci, vodohospodáři, internetové firmy, Evropská unie, podle povahy aktivit mohou být implementací pověřeny i další organizace a podnikatelské subjekty.</p>
<p><b>DOBA TRVÁNÍ:</b></p> <p>2007 - 2013</p>
<p><b>VAZBA NA JINÉ DOKUMENTY:</b></p> <ul style="list-style-type: none"><li>- Národní rozvojový plán ČR</li><li>- Regionální operační program</li><li>- Tematické operační programy</li><li>- Program rozvoje územního obvodu Jihočeského kraje</li><li>- Program rozvoje venkova – pro místní části města Milevska</li><li>- Fond soudržnosti EU</li><li>- Krajská energetická koncepce</li><li>- Energetický audit CZT města Milevska (SEVEn o.p.s., 2006)</li><li>- Generel rozvoje kanalizace a ČOV města Milevska (1. JVS a.s.)</li><li>- Územní plán města Milevska</li><li>- Povodňový plán města Milevska</li></ul>

## **CÍL 1.2 Zvyšování atraktivity města Milevska**

### **POPIS CÍLE:**

Krajinný ráz, charakterizovaný jako přírodní, kulturní a historická charakteristika určitého místa, je potřebné chránit před činnostmi snižujícími jeho estetickou a přírodní hodnotu. Zásahy do krajinného rázu musí být prováděny s ohledem na zachování významných krajinných prvků, zvláště chráněných území, kulturních dominant krajiny a jiných prvků tvořících krajinu. Vyrovnaný a zachovalý stav přírody zvyšuje retenční schopnost krajiny, a tím umožňuje lepší ochranu území před povodněmi.

Veřejná prostranství – ulice, parky, náměstí apod. – plní kromě funkce pobytové také odvozené funkce – prostorové, estetické, uliční vybavení apod. Tyto prostory mají občanům sloužit také jako místo pro setkání, kontakt a relaxaci. Je tedy nutné tato místa udržovat, vybavovat je zelení či drobnou architekturou. Tyto prostory zvyšují jak kvalitu života občanů, tak atraktivitu měst a obcí pro návštěvníky.

Město Milevsko má sice pro návštěvníky z pohledu krajinného rázu a historických památek určitou atraktivitu, kvůli necitlivé zástavbě však jeho centrum nemá jednotné architektonické řešení. Jedním z cílů by měla být alespoň částečná náprava tohoto neutěšeného stavu.

### **OPATŘENÍ 1.2.1: Zlepšení architektonického vzhledu města**

#### **STRUČNÝ POPIS VÝCHOZÍ SITUACE:**

Centrální náměstí E. Beneše a přilehlé ulice prodělaly v průběhu historického vývoje několik stavebních úprav. Bohužel, většina z nich byla provedena necitlivě a současný architektonický vzhled centra města působí nejednotně a velmi nevzhledně.

Prvním necitlivým zásahem bylo vybudování velkého činžovního domu na rohu nám. E. Beneše a Riegrovy ulice v 60. letech minulého století. Dalším velkým zásahem bylo vybudování rozlehlého autobusového nádraží v 90. letech za blokem historických budov na východním okraji náměstí. Kvůli této výstavbě byla zbourána historická zástavba města složená z malých domků a úzkých uliček, která působila mnohem příznivěji. Na této straně náměstí byl dále vystavěn obchodní dům, který spolu se stavební prolukou u vjezdu do autobusového nádraží pohledovou devastaci dokončil.

Na západní straně náměstí je velmi působivá novorenesanční budova historické radnice „obklíčena“ novostavbami městského úřadu a objektu Froll (v současné době nepřilíš využívaného) z období po roku 1990. Tyto nové administrativní budovy pohledově devastují západní stranu náměstí. Bohužel, náprava tohoto stavu je v současné době téměř nemožná, neboť vysoké investice na zlepšení vzhledu těchto budov by nebyly vynaloženy účelně.

Možným řešením alespoň částečné nápravy architektonického vzhledu centra města je redukce autobusového nádraží vybudováním smíšené obytné a obchodní zóny. V současné době je velká část autobusového nádraží nevyužitá, pro zajištění dopravní obslužnosti centra by stačilo několik stání, případně je možné přemístit nádraží jinam. Nejlepším řešením by bylo vybudovat zde několik menších objektů obytné a obchodní zóny, s pasážemi, průchody a uličkami, které by měly v přízemí obchody a v patře byty vyšší kategorie či kancelářské prostory. Město by mělo zadat na toto řešení architektonickou studii, která by v několika variantách posoudila možnosti přesunu autobusového nádraží a výstavby smíšené zóny.

#### **AKTIVITY NAPLŇUJÍCÍ OPATŘENÍ:**

- Alternativní využití autobusového nádraží v centru města – smíšená obytná a obchodní zóna
- Zlepšení architektonického vzhledu náměstí

**STRATEGIE ROZVOJE MĚSTA**  
**MILEVSKA**

**OPATŘENÍ 1.2.2: Obnova a udržování veřejných prostranství a zeleně**

**STRUČNÝ POPIS VÝCHOZÍ SITUACE:**

Město Milevsko a jeho okolí nabízí místním obyvatelům i turistům jak atraktivní venkovskou krajinu, tak kulturně vybavenou městskou zástavbu. Pro zachování potřebné vyváženosti mezi zastavěnou oblastí a městskou zelení je třeba vhodně pečovat o zelené plochy. Upravené parky a veřejná zeleň má velký vliv na kvalitu života a atraktivitu města pro obyvatele a potenciální návštěvníky. Na území města je velké zastoupení parků a vzrostlé zeleně, neboť při realizaci nové zástavby (sídlště, obytné čtvrti s rodinnými domy apod.) bylo v minulosti vysázeno velké množství stromů, které jsou již dostatečně vzrostlé. Město působí dojmem místa, kde je o veřejná prostranství a zeleň dobře pečováno. Nejlepšími příklady městské zeleně jsou park Bažantnice, obytná čtvrť Hůrka, okolí Domu kultury či park na Tyršově náměstí.

Uvnitř urbanizovaného prostoru města je vhodné upravovat další prostranství, která pak jsou využívána pro relaxaci, hru a odpočinek, buď výsadbou zeleně (funkce estetická, ozdravná a hygienická – zvyšování vlhkosti vzduchu, produkce kyslíku, zachytávání prachu a tlumení hluku) nebo doplňováním drobné architektury (mobiliáře, informační tabule, kašny, plastiky apod.).

**AKTIVITY NAPLŇUJÍCÍ OPATŘENÍ:**

- Zakládání a údržba veřejné zeleně (parky, doprovodná zeleň, drobná architektura, doprovodná uliční zeleň)
- Výstavba, rekonstrukce a údržba veřejných prostranství, náměstí, uličních front (včetně nevyužívaných průmyslových budov a areálů)
- Údržba hřbitovních prostranství
- Ochrana významných krajinných prvků (prvky ÚSES, památné stromy, ZCHÚ a lokality soustavy NATURA 2000) a realizace revitalizačních opatření těchto prvků

**CÍLOVÉ SKUPINY PRO CÍL 1.2:**

- město Milevsko
- majitelé a správci veřejných prostranství, hřbitovů, parků a rybníků
- subjekty působící v oblasti ochrany přírody a souvisejících oborech
- neziskové organizace a zájmová sdružení
- obyvatelé města
- návštěvníci města

**GARANT A SPOLUPRÁCE:**

Městský úřad, ministerstva, Krajský úřad Jihočeského kraje, Agentura ochrany přírody a krajiny, Česká inspekce životního prostředí, lesní společnosti, Evropská Unie, podle povahy aktivit mohou být implementací pověřeny i další organizace a podnikatelské subjekty.

**DOBA TRVÁNÍ:**

2007 – 2013

**VAZBA NA JINÉ DOKUMENTY:**

- Národní rozvojový plán ČR
- Regionální operační program
- Tematické operační programy

**STRATEGIE ROZVOJE MĚSTA**  
**MILEVSKA**

- |   |
|---|
| <ul style="list-style-type: none"><li>- Program rozvoje územního obvodu Jihočeského kraje</li><li>- Program rozvoje venkova – pro místní části</li><li>- Územní plán města Milevska</li></ul> |
|---|



### **CÍL 1.3 Zlepšení stavu ovzduší a nakládání s odpady na území města, podpora environmentálního vzdělávání a výchovy**

#### **POPIS CÍLE:**

Zdravé životní prostředí je jednou ze základních podmínek nezbytných pro život lidí ve městě. Cílem je udržet a nadále zlepšovat životní prostředí ve městě Milevsku. Toho lze dosáhnout podporou zavádění nových moderních a životnímu prostředí neškodících technologií (plynofikace, obnovitelné zdroje energie, zateplování atd.) a snížením intenzity dopravy v centru města vybudováním obchvatu.

Při nakládání s tuhými odpady je třeba hospodařit v souladu s předpisy o odpadech a ochraně přírody (např. zabránit vzniku černých skládek, využít separaci odpadů, tlumit dopad činnosti průmyslových provozů na krajinu apod.). V oblasti výchovy a vzdělávání je třeba podpořit zachování přírodních a historických krás města v souladu s myšlenkou udržitelného rozvoje.

#### **OPATŘENÍ 1.3.1: Zlepšení stavu ovzduší**

##### **STRUČNÝ POPIS VÝCHOZÍ SITUACE:**

Nejvíce zatížené oblasti z pohledu stavu ovzduší jsou na řešeném území města náměstí E. Beneše, navazující Riegrova a Palackého ulice, které jsou na průtahu silnice II/105 nejvíce zatíženy dopravou. Kromě emisí z dopravy je dalším problémem vysoká hlučnost a prašnost. Je třeba omezit a přenést toto silné dopravní zatížení mimo město (severojižní obchvat silnice II/105) a na území města snižovat provoz osobní dopravy (automobilů) přechodem k většímu využívání cyklo dopravy nebo MHD.

Evidovaným zdrojem znečištění je kotelna na tuhá paliva ZVVZ Milevsko, a.s., která ovšem vzhledem k poloze na SV okraji není pro město výrazným ohrožením. Menší kotelny ve městě byly převedeny na plyn a ovzduší znečišťují. Problémová jsou spíše lokální topeniště, a to především na území místních částí a v okrajových částech města. Vzhledem k poměrně vysokým cenám plynu je málo pravděpodobné, že by se již tak vysoká míra plynofikace ve městě dále zvyšovala. V současné době se objevuje spíše opačný efekt – domácnosti na plyn již připojené opouštějí tento způsob vytápění a přecházejí zpět k sice levnějšímu, ale ovzduší více zatěžujícímu způsobu vytápění tuhými palivy.

Cílem tohoto opatření je zlepšení stavu ovzduší, a to odkloněním dopravy, snižováním emisí jak z dopravy, tak z dalších zdrojů znečišťování, jakými jsou hlavně lokální topeniště. Řešením je přechod na centrální vytápění nebo využívání alternativních paliv, solární či geotermální energie. Ke snížení tepelné ztrátovosti také může přispět kvalitnější zateplování. V rámci zlepšování stavu ovzduší je třeba postupovat koncepčně, k čemuž napomáhá zpracování koncepčních dokumentů obsahujících jednotlivé kroky a postupy, kterými má být požadovaného stavu dosaženo.

##### **AKTIVITY NAPLŇUJÍCÍ OPATŘENÍ:**

- Regulace dopravy
- Zvýšení/udržení využití již zavedených rozvodů plynu a tepla
- Snižování energetických ztrát zateplováním objektů, zejména u objektů občanské vybavenosti
- Podpora ekologicky šetrných alternativních zdrojů vytápění – využití obnovitelných zdrojů energie

#### **OPATŘENÍ 1.3.2: Efektivní nakládání s odpady**

##### **STRUČNÝ POPIS VÝCHOZÍ SITUACE:**

Na území města je systém svozu a likvidace komunálních a nebezpečných odpadů zajišťován společností Služby města Milevska, s.r.o., a několika dalšími menšími firmami. Svoz komunálního

## STRATEGIE ROZVOJE MĚSTA

### MILEVSKA

odpadu ve městě se provádí v pravidelných intervalech (1x týdně) vozidly s lineárním stlačováním. Pro třídění odpadů (separovaný sběr) slouží speciální nádoby, každý občan může dále využívat služeb sběrných dvorů. Služby města Milevska zajišťují veškeré činnosti související s technickým zabezpečením odpadového hospodářství města a jsou provozovatelem Řízené skládky odpadů Milevsko - Jenišovice a také Sběrného dvora města Milevska, který je umístěn v areálu skládky.

V případě dalších vytříděných složek komunálních odpadů (např. kovy) je opět možnost využít sběrného dvora v areálu skládky, popřípadě Sběrných surovin a firmy FAST Kovošrot s.r.o., nebo též 2x ročně pořádaného mobilního svozu kovového odpadu. V případě nebezpečných odpadů je občan povinen odpady předat do sběrného dvora nebo využít mobilních sběrů nebezpečných odpadů, které se konají 1x ročně. Na převzetí komunálního odpadu a vytříděných složek z území města Milevska se podílejí společnosti Služby Města Milevska, spol. s r.o., FAST KOVOŠROT s.r.o., AMT s.r.o. Příbram, RUMPOLD-B s.r.o. Tábor a Sběrné suroviny a.s. Nejčastějším způsobem nakládání s komunálním odpadem je skládkování (cca 80 %), 17 % komunálního odpadu je znovu využíváno. Největší měrou se na této hodnotě podílí papír, sklo, plasty, kovy a také vyřazené chladničky.

Město Milevsko je zapojeno od roku 2001 do integrovaného systému zpětného odběru obalů zajišťovaného autorizovanou společností EKO-KOM, a.s. Dotace získávané na základě smlouvy tvoří část příjmů v systému odpadového hospodářství města.

Na území města Milevska zůstává evidována jedna stará ekologická zátěž. Jedná se o bývalou obalovnu živichých směsí, která je v současnosti v majetku firmy Strabag Bohemia a.s. Zde byla provedena bezodkladná opatření pro odstranění havarijního stavu (zafólování uložených materiálů, ucpání odpadu) která zabráňují kontaminaci spodních vod. Tato skládka patří mezi nejvýznamnější staré ekologické zátěže v Jihočeském kraji, a je jí v Plánu odpadového hospodářství Jihočeského kraje stanovena jedna z nejvyšších priorit na odstranění. Další bývalá skládka komunálního odpadu „Pod Spojkou“ je již zrekultivována a nepředstavuje v současné době žádnou hrozbu.

Černé skládky na území města byly zlikvidovány a v současné době se zde žádné neevidují.

#### AKTIVITY NAPLŇUJÍCÍ OPATŘENÍ:

- Odstranění staré ekologické zátěže na území města – obalovna Strabag
- Podpora a rozvoj možností pro třídění odpadů obyvatelstvem
- Podpora a rozvoj efektivního využití separovaných odpadů
- Podpora systému zpětného odběru
- Zefektivnění nakládání s biologicky rozložitelnými odpady – kompostové hospodářství
- Zvyšování informovanosti obyvatel v oblasti odpadového hospodářství

#### OPATŘENÍ 1.3.3: Podpora environmentálního vzdělávání a výchovy

##### STRUČNÝ POPIS VÝCHOZÍ SITUACE:

Velký důraz je v současné době kladen na zapojování veřejnosti do rozhodování v záležitostech životního prostředí. Veřejné sdělovací prostředky se environmentální osvětě věnují nedostatečně, a proto je důležité ji podporovat a rozvádět tak, aby byla přístupná a pochopitelná pro širokou veřejnost. Cílem environmentální výchovy, osvěty a vzdělávání je přivést občany k myšlení a jednání, které je v souladu s principem udržitelného rozvoje dále k vědomí odpovědnosti za udržení kvality životního prostředí a jeho jednotlivých složek a k účtům k životu ve všech jeho formách. Jedná se především o preventivní opatření.

#### AKTIVITY NAPLŇUJÍCÍ OPATŘENÍ:

- Podpora organizací zabývajících se environmentální výchovou, osvětou a vzděláváním
- Podpora a rozvoj spolupráce veřejné správy se subjekty zabývajících se environmentální

**STRATEGIE ROZVOJE MĚSTA**  
**MILEVSKA**

<p>výchovu a vzděláváním</p> <ul style="list-style-type: none"><li>- Zvyšování informovanosti obyvatelstva o výhodách ekologicky šetrného chování, aktivní zapojení obyvatelstva do environmentální praxe udržitelného rozvoje</li></ul>
<p><b>CÍLOVÉ SKUPINY PRO CÍL 1.3:</b></p> <ul style="list-style-type: none"><li>- město Milevsko</li><li>- obyvatelé města</li><li>- majitelé veřejných i soukromých objektů</li><li>- soukromé společnosti zabývající se odpadovým a tepelným hospodářstvím</li><li>- organizace zabývající se ekologickou výchovou a vzděláváním</li></ul>
<p><b>GARANT A SPOLUPRÁCE:</b></p> <p>Městský úřad, jednotlivá ministerstva, Krajský úřad Jihočeského kraje, Státní fond životního prostředí, Evropská unie, podle povahy aktivit mohou být implementací pověřeny i další organizace a podnikatelské subjekty.</p>
<p><b>DOBA TRVÁNÍ:</b></p> <p>2007 – 2013</p>
<p><b>VAZBA NA JINÉ DOKUMENTY:</b></p> <ul style="list-style-type: none"><li>- Národní rozvojový plán ČR</li><li>- Regionální operační program</li><li>- Tematické operační programy</li><li>- Program rozvoje územního obvodu Jihočeského kraje</li><li>- Program rozvoje venkova – pro místní části</li><li>- Krajská energetická koncepce</li><li>- Krajský plán odpadového hospodářství</li><li>- Energetický audit CZT města Milevska (SEVEn o.p.s., 2006)</li><li>- Plán odpadového hospodářství města Milevska (ECO trend s.r.o., 2005)</li><li>- Územní plán města Milevska</li></ul>

## **3.2 Prioritní oblast 2      Podnikání a rozvoj lidských zdrojů**

### **CÍL 2.1 Spolupráce s malými a středními podnikateli, rozvoj inovací**

#### **POPIS CÍLE:**

Město chce dosáhnout dalšího rozvoje podporou malých a středních podnikatelů. Zajištěním nových rozvojových ploch pro podnikání a podporou rekonstrukcí stávajících areálů a budov chce zvýšit zájem o rozvoj podnikání ve městě a nalákat nové investory. Dále se město zaměří na podporu investic do nových strojů, výrobních technologií a inovačních postupů s cílem zvýšit konkurenceschopnost místních podnikatelů na Českém i evropském trhu. Město se přímo zapojí do propagace města a jeho rozvojových možností za účelem získání nových investorů a podpory produktů tradiční výroby. Cílem je také vytvoření databáze nevyužitých nemovitostí vhodných pro podnikání na území města.

#### **OPATŘENÍ 2.1.1: Zajištění rozvojových ploch pro další podnikání**

##### **STRUČNÝ POPIS VÝCHOZÍ SITUACE:**

V současné době probíhá výběr vhodných lokalit a stupně zainvestování ploch pro budoucí průmyslové zóny. Dále probíhá výběr vhodného investora pro vytvoření smíšené obytné a obchodní zóny v prostoru stávajícího autobusového nádraží, kdy jednou z podmínek je zachování autobusového nádraží v potřebném rozsahu.

##### **AKTIVITY NAPLŇUJÍCÍ OPATŘENÍ:**

- Vybudování smíšené obytné a obchodní zóny (obchod, služby) v části autobusového nádraží
- Na základě zpracované marketingové strategie města zainvestování menší „průmyslové zóny“, její propagace podnikatelskému sektoru
- Podpora rekonstrukce chátrajících areálů na nové provozy – průmysl, zemědělství, služby

#### **OPATŘENÍ 2.1.2: Zajištění konkurenceschopnosti výrobních podniků**

##### **STRUČNÝ POPIS VÝCHOZÍ SITUACE:**

Na území města Milevska vyvíjí svou podnikatelskou činnost několik firem, které mají vliv na zaměstnanost. Jedná se o firmy, které zaměstnávají větší počet zaměstnanců (většinou nad 25) Proto je v zájmu města podporovat a rozvíjet jejich aktivity ať už z pohledu konkurenceschopnosti na trhu, tak i z hlediska zaměstnanosti a rozvoje města.

##### **AKTIVITY NAPLŇUJÍCÍ OPATŘENÍ:**

- Podpora obnovy výrobních hal, budov, strojů a výrobních prostředků
- Podpora inovačních postupů při zajištění výroby
- Informační služby a odborné poradenství podnikatelům (JHK ad.)

#### **OPATŘENÍ 2.1.3: Podpora podnikání ze strany města**

##### **STRUČNÝ POPIS VÝCHOZÍ SITUACE:**

V současné době není na území města pořádána žádná výstava nebo veletrh propagující místní podnikatele a výrobky. Není k dispozici ucelená databáze objektů vhodných k podnikání ani zpracován marketingový plán podpory místních, specifických výrobků.

**STRATEGIE ROZVOJE MĚSTA**  
**MILEVSKA**

**AKTIVITY NAPLŇUJÍCÍ OPATŘENÍ:**

- Propagace města a jeho rozvojových možností
- Zlepšení prezentace malého a středního podnikání (internet, výstavy, veletrhy apod.)
- Vytvoření databáze nevyužitých nemovitostí na území města
- Podpora místních produktů a tradiční výroby

**CÍLOVÉ SKUPINY PRO CÍL 2.1:**

- obce a města
- obyvatelé pracovního mikroregionu
- investoři

**GARANT A SPOLUPRÁCE:**

Obce a sdružení obcí, jednotlivá ministerstva, Krajský úřad Jihočeského kraje, Státní fond životního prostředí, Evropská unie, podle povahy aktivit mohou být implementací pověřeny i další organizace a podnikatelské subjekty.

**DOBA TRVÁNÍ:**

2007 – 2013

**VAZBA NA JINÉ DOKUMENTY:**

- Národní rozvojový plán ČR
- Regionální operační program
- Tematické operační programy
- Program rozvoje územního obvodu Jihočeského kraje
- Program obnovy venkova
- Program rozvoje venkova

## **CÍL 2.2 Rozvoj zemědělství s důrazem na udržení krajiny a čistého prostředí**

### **POPIS CÍLE:**

Rozvojovým cílem pro zemědělství je rozvoj agroturistiky, který přispěje k udržení stávajícího charakteru krajiny a čistého životního prostředí a další diverzifikace zemědělské činnosti, tak aby se zvyšovaly šance zemědělských podniků v rostoucí konkurenci v Evropě i ve světě. Dále se bude město zaměřovat na podporu investic do inovačních technologií a postupů výroby v oblasti zemědělství s cílem zlepšení konkurenceschopnosti zemědělských produktů na evropském trhu.

### **OPATŘENÍ 2.2.1: Rozvoj alternativních způsobů zemědělství a udržení hospodaření v zemědělství, lesnictví a rybářství**

#### **STRUČNÝ POPIS VÝCHOZÍ SITUACE:**

Oblast Milevska nevyniká výjimečně kvalitní zemědělskou půdou. Přesto mělo zemědělství vždy velký význam pro region i jeho obyvatele. Tuto skutečnost neovlivnilo ani období silných industriálních tlaků vrcholících v 70. letech minulého století, ani násilná kolektivizace z období padesátých let, ani naopak významné rozdělení zemědělské půdy mezi větší počet vlastníků po restitucích a privatizaci v průběhu devadesátých let minulého století. Během této poslední etapy bylo nutno se vypořádat s potížemi při identifikaci a způsobu nakládání s pozemky. Díky provádění komplexních pozemkových úprav je tento proces, až na ojedinělé sporné případy, prakticky ukončen.

Obdobná situace existuje v oblasti lesnictví, které je však v případě Milevska, společně s rybářstvím, poněkud okrajovou hodnotou.

#### **AKTIVITY NAPLŇUJÍCÍ OPATŘENÍ:**

- Podpora ekologických forem zemědělství
- Podpora rozvoje agroturistiky a hippoturistiky
- Prezentace zemědělství a souvisejících služeb
- Alternativní využití nebo likvidace zanedbaných zemědělských areálů v obcích
- Zavádění zásad správné zemědělské praxe „welfare“ v chovech hospodářských zvířat
- Diverzifikace činnosti zemědělských podniků a zavádění moderních technologií
- Podpora přírodě blízkého hospodaření v lesích
- Obnova a údržba polních a lesních komunikací
- Podpora činnosti mysliveckých sdružení
- Dokončení komplexních pozemkových úprav

#### **CÍLOVÉ SKUPINY PRO CÍL 2.2:**

- obce
- podnikatelské subjekty spojené se zemědělskou výrobou
- obyvatelé mikroregionu
- neziskové organizace
- turisté

**STRATEGIE ROZVOJE MĚSTA**  
**MILEVSKA**

**GARANT A SPOLUPRÁCE:**

Obce a sdružení obcí, ministerstva, Krajský úřad Jihočeského kraje, Agrární komora, podnikatelské subjekty, Evropská unie, EAFRD, podle povahy aktivit mohou být implementací pověřeny i další organizace a podnikatelské subjekty.

**DOBA TRVÁNÍ:**

2007 – 2013

**VAZBA NA JINÉ DOKUMENTY:**

- Národní rozvojový plán ČR
- Regionální operační program
- Program rozvoje venkova
- Horizontální plán rozvoje venkova
- Program rozvoje územního obvodu Jihočeského kraje
- Program obnovy venkova



### **CÍL 2.3 Podpora vzdělávání**

#### **POPIS CÍLE:**

Cílem města je podpořit investice do zkvalitňování vzdělávacích procesů svých občanů, ať už v oblasti povinné školní docházky a přípravy na budoucí povolání, tak i v oblasti celoživotního vzdělávání. Město se zaměří na investice do zkvalitnění výuky a podpory komunikace mezi školami a zaměstnavateli i na investice do infrastruktury školství, tak aby bylo možné dosahovat co nejlepších výsledků v oblasti vzdělávání. Další investice budou směřovány do mimoškolních a zájmově-vzdělávacích aktivit občanů, (jazykové kurzy, semináře, debaty apod.)

#### **OPATŘENÍ 2.3.1: Zvýšení zájmu veřejnosti o učební obory a zajištění spolupráce mezi základními školami, středními školami, úřadem práce a budoucím zaměstnavatelem**

##### **STRUČNÝ POPIS VÝCHOZÍ SITUACE:**

V současné době je ve městě Střední odborná škola a Střední odborné učiliště, kde je výuka je zaměřena na tradiční strojírenské obory (např. mechanik, zámečnick, obráběč kovů) a na oblast obchodu a služeb. A Gymnázium, kde je každý rok otevřena jedna třída osmiletého a jedna třída čtyřletého studia. Gymnázium nabízí úplné střední všeobecné vzdělání zakončené maturitní zkouškou.

##### **AKTIVITY NAPLŇUJÍCÍ OPATŘENÍ:**

- Zvýšení informovanosti dětí a jejich rodičů o možnostech uplatnění technicky vzdělaných pracovníků (popularizace odborného vzdělávání)
- Podpora spolupráce mezi základními a středními školami (zejména Střední odbornou školou a Středním odborným učilištěm)
- Spolupráce mezi podniky, středními školami a úřadem práce při podpoře vzniku učňovských míst v podnicích

#### **OPATŘENÍ 2.3.2: Zajištění odpovídajícího technického stavu školních zařízení a jejich vybavení**

##### **STRUČNÝ POPIS VÝCHOZÍ SITUACE:**

Na území města Milevska se nachází čtyři mateřské školy, dvě základní školy, jedna základní umělecká škola, jedno gymnázium a jedno střední odborné učiliště. Budovy jsou v současné době v provozuschopném stavu, je však vhodné se zaměřit průběžné zlepšování jejich technického stavu a kvalitního vybavení, tak aby odpovídaly platným předpisům i vývojovým trendům z hlediska stavebního i technického zázemí po kvalitní výuce. V Domě kultury bylo při rekonstrukci vybudováno centrum celoživotního vzdělávání vybavené nejmodernější multimediální technikou a jsou zde pořádány různé kurzy a semináře.

##### **AKTIVITY NAPLŇUJÍCÍ OPATŘENÍ:**

- Zlepšení a průběžné udržování technického stavu školních budov
- Zajištění kvalitního vybavení školských zařízení v souladu s nejnovějšími trendy výuky

#### **OPATŘENÍ 2.3.3: Zvyšování kvalifikace, celoživotní vzdělávání**

##### **STRUČNÝ POPIS VÝCHOZÍ SITUACE:**

V Domě kultury vzniklo při rekonstrukci centrum celoživotního vzdělávání vybavené nejmodernější multimediální technikou a jsou zde pořádány různé kurzy a semináře. Střední odborná škola a Střední

odborné učiliště se zaměřuje na spolupráci se zaměstnavateli a podle jejich požadavků pořádá rekvalifikační a vzdělávací kurzy pro jejich současné i budoucí zaměstnance.

**AKTIVITY NAPLŇUJÍCÍ OPATŘENÍ:**

- Zvýšení zájmu o celoživotní vzdělávání ze strany zaměstnanců i zaměstnavatelů
- Využití Domu kultury jako centra celoživotního vzdělávání
- Podpora rekvalifikace nezaměstnaných podle požadavků Úřadu práce a zaměstnavatelů

**CÍLOVÉ SKUPINY PRO CÍL 2.3:**

- obce
- podnikatelské subjekty
- obyvatelé mikroregionu

**GARANT A SPOLUPRÁCE:**

Obce a sdružení obcí, ministerstva, Krajský úřad Jihočeského kraje, podnikatelské subjekty, Evropská unie, podle povahy aktivit mohou být implementací pověřeny i další organizace a podnikatelské subjekty.

**DOBA TRVÁNÍ:**

2007 – 2013

**VAZBA NA JINÉ DOKUMENTY:**

- Národní rozvojový plán ČR
- Regionální operační program
- Program rozvoje venkova
- Horizontální plán rozvoje venkova
- Program rozvoje územního obvodu Jihočeského kraje
- Program obnovy venkova

### 3.3 Prioritní oblast 3 Cestovní ruch, kultura a památky

#### CÍL 3.1 Podpora rozvoje turistické infrastruktury

##### POPIS CÍLE:

Význam cestovního ruchu jako plnohodnotného hospodářského odvětví generujícího příjmy a pracovní místa v posledních letech trvale roste. Cestovní ruch představuje velkou příležitost pro rozvoj města Milevska. Na jeho území a v blízkém okolí se nachází značné množství kulturních, turistických a přírodních zajímavostí. Jejich dostatek však sám o sobě rozvoj cestovního ruchu nezajistí, je proto třeba tento rozvoj vhodnými aktivitami podporovat. Jedná se zejména o zkvalitnění informačních služeb a zavedení jednotného systému propagace, budování a značení turistických tras, rekonstrukci místních památek a celkové propojení a využití kulturních akcí. Hlavním cílem je lepší využití turistického potenciálu města Milevska a jeho další zkvalitňování a rozšiřování.

##### OPATŘENÍ 3.1.1: Podpora vzniku kvalitních ubytovacích a stravovacích zařízení

##### STRUČNÝ POPIS VÝCHOZÍ SITUACE:

Nabídka ubytovacích kapacit ve městě je zcela nedostatečná. Ubytování nižší kategorie v rozsahu 160 lůžek nabízejí pouze hotely Stadion a Sporthotel, které jsou využity spíše k ubytování zahraničních pracovníků. Další hotel vyšší kategorie v Milevsku není. Pro účely zvýšení kvality a kvantity ubytování by byla vhodná rekonstrukce stávajících hotelů Stadion, Sporthotel a Modrá hvězda (v současné době uzavřen), případně zřídit nové ubytovací kapacity v prostorách kláštera či v jiných soukromých objektech.

Ubytování turistického typu nabízí pouze kemp Vášův mlýn v rozsahu 24 lůžek v chatkách a dále menší počet míst pro stany a karavany. Jeho nabídka je vzhledem k současné návštěvnosti dostatečná, při případném zvýšení poptávky ale nemusí stačit. Proto je nutné podporovat vznik rodinných penzionů a ubytování v soukromí na území města, které by měly být aktivovány a následně jednotně nabízeny a propagovány např. společností Milevský kraj o.p.s.

##### AKTIVITY NAPLŇUJÍCÍ OPATŘENÍ:

- Rekonstrukce hotelu Stadion a Sporthotel, včetně vzniku turistické ubytovny
- Podpora rekonstrukce hotelu „Modrá hvězda“
- Podpora rekonstrukce či výstavby dalších soukromých objektů na ubytovací kapacity
- Podpora rozšíření kapacity kempu Vášův mlýn, případně zřízení kempu jinde
- Podpora vzniku rodinných penzionů a ubytování v soukromí na území města

##### OPATŘENÍ 3.1.2: Rozvoj různých druhů turistiky

##### STRUČNÝ POPIS VÝCHOZÍ SITUACE:

V současné době jsou v Milevsku a jeho okolí vyznačeny cyklotrasy KČT č. 1059, 1152 a 1156 a dále místní cykloturistické okruhy, na kterých jsou každoročně pořádány turistické akce (Milevský čtyřlístek). Dále je v terénu vyznačena žlutou turistickou pásovou značkou **Milevská vlastivědná naučná stezka**. Na trase dlouhé okolo 25 km je umístěno 23 zastavení s informačními tabulemi, které popisují jednotlivé zajímavosti. Tuto nabídku by bylo vhodné doplnit dalšími cyklostezkami v prostoru lokalit Vášův mlýn, Na Vinicích, Hajda, Šibený vrch aj. Pro jejich výstavbu je nutné zpracovat generel rozvoje cyklistických a pěších stezek na území města a v jeho blízkém okolí.

Město i region je vzhledem ke krajinnému rázu, venkovskému charakteru a klimatickým podmínkám vhodné i pro rozvoj dalších forem turistiky, jako je hippoturistika (jízda na koních) a zimní lyžařská turistika. Pro tyto druhy je nutné vytvořit v místě podmínky, tzn. marketingově propojit jednotlivá centra

této turistiky, vyznačit příslušné trasy v terénu a provázat je na obdobnou nabídku okolních regionů – Čertovo břemeno (Jistebnicko), Sedlčansko, Tábořsko a Severní Písecko (Orlická přehrada).

**AKTIVITY NAPLŇUJÍCÍ OPATŘENÍ:**

- Vybudování cyklostezek v prostoru lokalit Vášův mlýn, Na Vinicích, Hajda, Šibený vrch aj.
- Rozvoj nabídky hippoturistiky a agroturistiky v blízkém okolí města
- Rozvoj dalších pěších a naučných stezek
- Provázání zimní turistiky na nabídku regionu Čertovo břemeno

**CÍLOVÉ SKUPINY PRO CÍL 3.1:**

- město Milevsko
- podnikatelské subjekty provozující služby v cest.ruchu (SPOS Milevsko s.r.o. aj.)
- neziskové organizace (Klub českých turistů aj.)
- obyvatelé města
- turisté

**GARANT A SPOLUPRÁCE:**

Městský úřad, ministerstva, Krajský úřad Jihočeského kraje, regionální rozvojové agentury, podnikatelské subjekty, Evropská unie, podle povahy aktivit mohou být implementací pověřeny i další organizace a podnikatelské subjekty.

**DOBA TRVÁNÍ:**

2007 – 2013

**VAZBA NA JINÉ DOKUMENTY:**

- Národní rozvojový plán ČR
- Regionální operační program NUTS II Jihozápad
- Program rozvoje územního obvodu Jihočeského kraje
- Program rozvoje venkova
- Koncepce státní politiky cestovního ruchu – návrh pro období 2007 – 2013
- Strategie rozvoje cestovního ruchu v Jihočeském kraji

**CÍL 3.2 Vytvořit společnou marketingovou strategii a nabídku turistických produktů****POPIS CÍLE:**

Město Milevsko má potenciál stát se místem nabízejícím odpočinek, pohodu a klid, kam se budou návštěvníci právě z těchto důvodů vracet. Napomoci by tomu měla marketingová strategie, která by navrhla aktivity a kroky pro vytvoření jednotného image města jako místa pro odpočinek, pohodu a klid. Základním pilířem strategie by se měla stát motta: „Město Milevsko – centrum duchovní kultury“ a dále „Město Milevsko – centrum regionu Střední Povltaví“.

**OPATŘENÍ 3.2.1: Společná marketingová strategie a propagace****STRUČNÝ POPIS VÝCHOZÍ SITUACE:**

Současná prezentace města a regionu zabezpečovaná o.p.s Milevský kraj není na žádoucí úrovni. Www stránky nejsou dostatečně aktuální, na internetu se těžko hledají – to vše odrazuje potenciální zájemce. Rovněž místní propagace je nedostatečná (plakátovací plochy jsou zanedbané), pouze městský zpravodaj snese přísnější měřítko. Milevský kraj o.p.s. vydal v roce 2007 turistického průvodce po městě a regionu, který alespoň částečně nahrazuje chybějící propagační materiály.

Město Milevsko se hlásí k regionu Středního Povltaví, jehož poměrně atraktivní nabídka (Orlická přehrada, Středočeská pahorkatina apod.) je velkou příležitostí pro rozvoj místního cestovního ruchu. Má ambice stát se centrem tohoto regionu a zřídit v prostorách bývalého soudu č.p. 1 jeho návštěvnické centrum. Za tímto účelem by měla být zpracována společná marketingová strategie, která by stanovila postupné kroky a aktivity vedoucí k naplnění tohoto významného cíle. Zároveň by měla strategie určit postup při větším začlenění nabídky města a regionu do marketingového regionu Jižní Čechy.

**AKTIVITY NAPLŇUJÍCÍ OPATŘENÍ:**

- Projednat, založit, prezentovat společný region Střední Povltaví – Milevsko se stane jeho centrem
- Podpora zřízení návštěvnického centra Středního Povltaví (např. v prostorách kláštera nebo bývalého soudu č.p. 1)
- Prezentovat region jako klidný, zdravý, příjemný k odpočinku a rekreaci rodin s dětmi, se sportovní a kulturní nabídkou
- Zpracovat marketingovou strategii města zaměřenou na turistiku a podnikání

**OPATŘENÍ 3.2.2: Nabídky turistických produktů****STRUČNÝ POPIS VÝCHOZÍ SITUACE:**

Nabídka turistických produktů pro dlouhodobější pobyt turistů je nedostatečná. Chybí provázanost a společná propagace turistických cílů, návaznost na nabídku okolních regionů Táborska, Severního Písecka, Orlické přehrad, Sedlčanska a Čertova břemena. Dále chybí nabídka některých infrastrukturních zařízení, které podporují dlouhodobý pobyt návštěvníků, jako je veřejné koupaliště či golfové hřiště.

Historický vývoj na území města umožňuje vytvořit společnou nabídku kláštera Premonstrátů, židovské komunity (synagoga a hřbitov) a Milevského muzea, která by podpořila záměr profilovat město jako „centrum duchovní kultury“. V souladu s tím je nutná podpora místních zvyků a slavností (Milevské maškary ad.), na kterých lze rovněž stavět nabídku vedoucí ke zvýšení návštěvnosti.

Požadavkem je vytvořit místní marketingovou turistickou organizaci, kterou by mohl být Milevský kraj o.p.s., která by vytvořila týdenní program pro návštěvníky, vypracovala databázi objektů pro ubytování v soukromí, zavedla průvodcovské služby ve městě a zlepšila celkovou propagaci města i regionu.

**STRATEGIE ROZVOJE MĚSTA**  
**MILEVSKA**

**AKTIVITY NAPLŇUJÍCÍ OPATŘENÍ:**

- Propojení turistické nabídky města s Orlickou přehradou, Sedlčanskem a Čertovým břemenem
- Využití osobité historie města – klášter, židovská komunita
- Pověřit Milevský kraj o.p.s. vypracováním databáze ubytování v soukromí, vytvořením týdenního programu pro návštěvníky, zavedením průvodcovské služby
- Podpora vzniku zázemí pro koupání - letní koupaliště
- Podpora vzniku golfového hřiště včetně ubytovacího zázemí

**CÍLOVÉ SKUPINY PRO CÍL 3.2:**

- město Milevsko
- podnikatelské subjekty provozující služby v cest. ruchu
- neziskové organizace (Milevský kraj o.p.s. aj.)
- obyvatelé města
- turisté

**GARANT A SPOLUPRÁCE:**

Městský úřad, ministerstva, Krajský úřad Jihočeského kraje, marketingové agentury, podnikatelské subjekty, Evropská unie, podle povahy aktivit mohou být implementací pověřeny i další organizace a podnikatelské subjekty.

**DOBA TRVÁNÍ:**

2007 – 2013

**VAZBA NA JINÉ DOKUMENTY:**

- Národní rozvojový plán ČR
- Regionální operační program NUTS II Jihozápad
- Program rozvoje územního obvodu Jihočeského kraje
- Program rozvoje venkova
- Koncepce státní politiky cestovního ruchu – návrh pro období 2007 – 2013
- Strategie rozvoje cestovního ruchu v Jihočeském kraji

### **CÍL 3.3 Využití památek pro rozvoj cestovního ruchu**

#### **POPIS CÍLE:**

Historie města Milevska je především spjata s historií premonstrátského kláštera. Jeho objekt je v současné době rekonstruován a využíván jen zčásti, značná část zůstává zchátralá po bývalém JZD, které zde bylo v minulém století umístěno. Cílem je v souladu s politikou údržby a obnovy historických památek v Jihočeském kraji vrátit historickým objektům v Milevsku jejich původní tvář a najít pro ně účelné využití v souladu s rozvojem cestovního ruchu.

#### **OPATŘENÍ 3.3.1: Využití a rozvoj kláštera**

##### **STRUČNÝ POPIS VÝCHOZÍ SITUACE:**

Jihočeský kraj dbá ve zvýšené míře na využití chátrajících památek a historických objektů pro účely rozvoje cestovního ruchu. V tomto ohledu se nachází ve městě Milevsku významný památkový objekt premonstrátského kláštera, který je postupně rekonstruován a přestavován pro církevní i turistické využití. V části kláštera jsou instalovány expozice Milevského muzea, v další části zvané Latinská škola se pořádají koncerty. V devadesátých letech 20. století se začal unikátní areál obnovovat, stav zejména druhého a třetího nádvoří a přilehlých budov je však velmi špatný.

Cílem opatření je zajistit kompletní rekonstrukci kláštera na multifunkční zařízení, ve kterém by bylo umístěno v objektech na 2. a 3. nádvoří např. klášterní muzeum, ubytovací, stravovací a relaxační kapacity, případně další zařízení pro církevní, kulturní a turistické využití.

##### **AKTIVITY NAPLŇUJÍCÍ OPATŘENÍ:**

- Vytvoření klášterního muzea
- Rekonstrukce části kláštera na ubytovací, stravovací a relaxační zařízení
- Obnova a údržba kláštera

#### **OPATŘENÍ 3.3.2: Turistické využití dalších historických objektů na území města**

##### **STRUČNÝ POPIS VÝCHOZÍ SITUACE:**

Kromě objektu kláštera jsou na území města další historické objekty, v první řadě budova bývalého soudu č.p. 1 a židovská synagoga. V objektu soudu je umístěno informační centrum a městská knihovna, značná část objektu je po odchodu ČSOB nevyužitá. Proto se zde předpokládá rozšíření prostor pro infocentrum a knihovnu, zejména však zřízení návštěvnického centra Středního Povltaví, které by zde bylo vzhledem k poloze objektu v centru města výhodně umístěno.

Objekt židovské synagogy je od r. 1956 využit k církevním účelům, je v majetku Husova sboru Církve československé husitské. Vzhledem k významné židovské tradici města by bylo vhodné část prostor synagogy rekonstruovat na židovské muzeum. Prostředky na jeho zřízení by bylo možné získat i od rodin místních rodáků, které byly nuceny odejít před nacisty do zahraničí a které se do Milevska opakovaně vracely. Lze předpokládat vysokou návštěvnost takového muzea a celkový přínos pro cestovní ruch ve městě.

##### **AKTIVITY NAPLŇUJÍCÍ OPATŘENÍ:**

- Úprava uspořádání objektu soudu č.p. 1 na návštěvnickém centru regionu Střední Povltaví a městskou knihovnu
- V objektu židovské synagogy podpořit zřízení židovského muzea
- Revitalizace parku Bažantnice



**STRATEGIE ROZVOJE MĚSTA**  
**MILEVSKA**

**CÍLOVÉ SKUPINY PRO CÍL 3.3:**

- město Milevsko
- majitelé památkových objektů
- neziskové organizace
- obyvatelé města
- turisté

**GARANT A SPOLUPRÁCE:**

Městský úřad, ministerstva, Krajský úřad Jihočeského kraje, regionální rozvojové agentury, podnikatelské subjekty, Evropská unie, podle povahy aktivit mohou být implementací pověřeny i další organizace a podnikatelské subjekty.

**DOBA TRVÁNÍ:**

2007 - 2013

**VAZBA NA JINÉ DOKUMENTY:**

- Národní rozvojový plán ČR
- Regionální operační program NUTS II Jihozápad
- Program rozvoje územního obvodu Jihočeského kraje
- Koncepce státní politiky cestovního ruchu – návrh pro období 2007 – 2013
- Strategie rozvoje cestovního ruchu v Jihočeském kraji

### **CÍL 3.4 Vytvářet kvalitní kulturní nabídku pro občany i návštěvníky města, rozvíjet vnější vztahy**

#### **POPIS CÍLE:**

Město Milevsko je centrem regionu Střední Povltaví, dosud v něm však neprobíhají kulturní akce s regionálním nebo krajským dopadem. Tyto akce mohou navíc přispět ke zvýšení návštěvnosti zejména v období mimo letní turistickou sezónu. Cílem je vytipovat a založit tradici jedné i více kulturních akcí, které by přispěly ke zvýraznění města jako kulturního centra regionu a zároveň zvýšily jeho návštěvnost. Dále by měla být více podporována spolková činnost ve městě, činnost místních kulturních zařízení a sdružení rozvíjejících vnější vztahy města.

#### **OPATŘENÍ 3.4.1: Rozvoj kulturních aktivit**

##### **STRUČNÝ POPIS VÝCHOZÍ SITUACE:**

Ve městě je v průběhu roku pořádána řada kulturních aktivit zejména místního významu zaměřená na místní obyvatele. Pro návštěvníky v období letní sezóny je nabídka kulturních akcí neuspokojivá. Některá kulturní zařízení, např. Dům kultury, mají po dobu letních prázdnin dovolenou. Proto je kulturní život města z pohledu návštěvníka nezajímavý a málo atraktivní.

Ve městě se přitom konají zajímavé akce, které mohou přispět k naplnění stanovené vize „Milevsko – centrum duchovní kultury“. Jedná se především o Milevské maškary konané každoročně v únoru, dále o Milevské Bartolomějské posvícení konané v srpnu (jedná se o kulturní slavnosti města) a o Milevské bienále konané v září v klášteře Premonstrátů. Záměrem je povznést některou z těchto akcí na krajskou úroveň tak, aby byla zařazena do krajského kalendáře významných akcí, případně sem přenést část již zavedeného festivalu konaného v blízkém okolí (Jihočeský folklórní festival Kovářov, Open Air Musicfest Přeštětice). Další možností je založení tradice nového festivalu, např. Slavností Středního Povltaví.

Ve městě působí řada aktivních spolků, kulturních zařízení a dalších organizací, které pořádají kulturní akce. Některé neziskové organizace, např. Milevský kraj o.p.s., vydaly řadu publikací o městě a okolí, které ovšem nemají odpovídající publicitu. Proto je nutné kulturní a publikační dění ve městě dostatečně zviditelnit alespoň v rámci regionu či kraje.

##### **AKTIVITY NAPLŇUJÍCÍ OPATŘENÍ:**

- Založit tradici festivalu krajského rozměru
- Podpora pořádání výstav a dalších akcí s celostátním dopadem
- Podpora spolkového života ve městě
- Podpora místních zvyků, lidových tradic a řemesel
- Budování dostatečné infrastruktury pro kulturní činnosti a akce
- Podpora a rozšíření činnosti kulturních zařízení – knihovna, galerie, kino, dům kultury atd.
- Podpora vydávání publikací o městě, jeho historii apod.
- Podpora kulturních akcí propagujících město a mikroregion

#### **OPATŘENÍ 3.4.2: Podpora přeshraniční a mezinárodní spolupráce**

##### **STRUČNÝ POPIS VÝCHOZÍ SITUACE:**

Město Milevsko je členem Svazku obcí Milevska, Svazu měst a obcí ČR a Euroregionu Silva Nortica zaměřeného na spolupráci Jihočeského kraje s Dolním Rakouskem, regionem Waldviertel. V rámci těchto organizací spolupracuje s ostatními městy a obcemi Jihočeského kraje především na přípravě projektů a čerpání prostředků státu a EU z různých operačních programů, na koordinaci přístupu k regionálním,

státním a evropským orgánům při získávání dalších dotačních prostředků.

Partnerství na mezinárodní úrovni bylo dosud navázáno s těmito zahraničními partnery – francouzským Canton de Guichen a švýcarským městem Münchenbuchsee. Spolupráce se v současné době rozšířila na sportovce, kulturní spolky, podnikatelskou sféru, studijní pobyty i politické strany. Mezi zdařilé a pravidelně se opakující akce patří koncerty pěveckých sborů, výstavy výtvarníků z Milevska a Münchenbuchsee v obou zemích, návštěvy zastupitelů a členů sociální demokracie obou zemí.

Neziskové subjekty ve městě zatím nečerpaly pro svou činnost příspěvky z fondů EU. V novém období 2007-2013 může být tato přeshraniční spolupráce s Rakouskem a Bavorskem systematicky podporována.

#### **AKTIVITY NAPLŇUJÍCÍ OPATŘENÍ:**

- Zapojení města do činnosti euroregionu
- Podpora malých projektů vhodných k podpoře z Dispozičního fondu
- Pokračování dosavadní mezinárodní spolupráce

#### **CÍLOVÉ SKUPINY PRO CÍL 3.4:**

- město Milevsko
- pořadatelé kulturních akcí
- neziskové organizace
- obyvatelé města
- turisté

#### **GARANT A SPOLUPRÁCE:**

Městský úřad, ministerstva, Krajský úřad Jihočeského kraje, regionální rozvojové agentury, podnikatelské subjekty, Evropská unie, podle povahy aktivit mohou být implementací pověřeny i další organizace a podnikatelské subjekty.

#### **DOBA TRVÁNÍ:**

2007 – 2013

#### **VAZBA NA JINÉ DOKUMENTY:**

- Národní rozvojový plán ČR
- Regionální operační program NUTS II Jihozápad
- Program rozvoje venkova
- Program rozvoje územního obvodu Jihočeského kraje
- Strategie rozvoje cestovního ruchu v Jihočeském kraji

### **3.4 Prioritní oblast 4 Kvalita života a sport**

<b>CÍL 4.1 Zastavení úbytku obyvatel stěhováním z města</b>
<b>POPIS CÍLE:</b> <p>Důležitým faktorem pro rozvoj města je dostatek obyvatel v produktivním věku. Důležitou oblastí v rozvoji města je zastavení odlivu obyvatel v produktivním věku způsobeným stěhováním za prací a navození vhodných podmínek pro rodiny s dětmi. Vybudováním příznivého obrazu města z pohledu kvality života mladých rodin s dětmi dojde k zastavení odlivu obyvatel a po čase k otočení trendu. K dosažení tohoto cíle je zapotřebí vybudovat kvalitní zázemí pro matky s dětmi a kulturní a sportovní vyžití mládeže a obyvatel v produktivním věku. Nemalou součástí zastavení odlivu obyvatel v produktivním věku je zajištění kvalitního bydlení ve městě.</p>
<b>OPATŘENÍ 4.1.1: Zajištění podmínek pro kvalitu bydlení obyvatel města</b>
<b>STRUČNÝ POPIS VÝCHOZÍ SITUACE:</b> <p>Pro hospodářský růst území je důležitým faktorem dostatečná nabídka bytů a domů s dostatečným vybavením, odpovídajícím stavem a dostupností. V současné době je větší zájem o bydlení rodinných domech než o bydlení v bytech. Z tohoto poznatku vyplívá potřeba vybrat a infrastrukturně připravit nové lokality pro individuální výstavbu. V současnosti je pouze dostatečný počet bytů ve stávající zástavbě panelových sídlišť, které je nutné regenerovat tak aby odpovídaly současným technickým standardům.</p>
<b>AKTIVITY NAPLŇUJÍCÍ OPATŘENÍ:</b> <ul style="list-style-type: none"><li>- Obnova a podpora využití stávajícího bytového a domovního fondu</li><li>- Regenerace panelových sídlišť</li><li>- Vytváření podmínek pro výstavbu rodinných domů a novou výstavbou bytů v návaznosti na územní plán města</li><li>- Vytváření podmínek pro bydlení mladých manželů, rodin s dětmi apod.</li><li>- Zajištění podmínek pro sociální bydlení, bydlení v krizových situacích apod.</li></ul>
<b>CÍLOVÉ SKUPINY PRO CÍL 4.1:</b> <ul style="list-style-type: none"><li>- město Milevsko</li><li>- vlastníci nemovitostí</li><li>- obyvatelé města</li><li>- turisté</li></ul>
<b>GARANT A SPOLUPRÁCE:</b> <p>Městský úřad, ministerstva, Krajský úřad Jihočeského kraje, Evropská unie, podle povahy aktivit mohou být implementací pověřeny i další organizace a podnikatelské subjekty.</p>
<b>DOBA TRVÁNÍ:</b> <p>2007 - 2013</p>
<b>VAZBA NA JINÉ DOKUMENTY:</b> <ul style="list-style-type: none"><li>- Národní rozvojový plán ČR</li></ul>

**STRATEGIE ROZVOJE MĚSTA**  
**MILEVSKA**

- Regionální operační program
- Tematické operační programy
- Program rozvoje územního obvodu Jihočeského kraje
- Program rozvoje venkova – pro místní části města Milevska
- Fond soudržnosti EU
- Územní plán města Milevska
- Povodňový plán města Milevska

## **CÍL 4.2 Zajištění dostupné a kvalitní sociální a zdravotní péče**

### **POPIS CÍLE:**

Na kvalitu života ve městě má vliv i dostupnost kvalitní zdravotní a sociální péče. Cílem je kvalitní zdravotní a sociální péči o obyvatele zastavit odliv obyvatel v produktivním věku do větších center. Zkvalitněním zdravotní péče dojde také k podpoře cestovního ruchu a atraktivity města jako centra turisticky atraktivní oblasti. Dostupnost kvalitní zdravotní péče přispěje ke zlepšení celkového obrazu města a v návaznosti na kvalitní sociální péči zkvalitnění života ve městě.

### **OPATŘENÍ 4.2.1: Dostupné sociální a zdravotní služby**

#### **STRUČNÝ POPIS VÝCHOZÍ SITUACE:**

V Milevsku se nachází ordinace praktického lékaře pro dospělé, praktického lékaře pro děti a dorost, ordinace stomatology, gynekologicko-porodnická, internisty a kardiologa, očního specialisty, specialisty psychiatra, ortodontie, ordinace ortopedie a traumatologie a ORL. Většina specializovaných lékařů do Milevska dojíždí ordinovat 2x týdně. Ve městě je také možnost zdravotní rehabilitace, nachází se zde zubní laboratoř a tři lékárny.

Příspěvková organizace Sociální služby Města Milevska zajišťuje sociální služby v Domově pro seniory v Milevsku a sociální služby v šesti domech s pečovatelskou službou i mimo území ORP Milevsko. Počet Domů s pečovatelskou službou a počet míst v nich se pro město Milevsko jeví jako nedostačující. Další sociální služby jsou poskytovány prostřednictvím chráněných bytů v Lašovicích a Hrejkovicích. V Milevsku má pobočku písecké sociálně psychologické centrum Arkáda a svou pobočku si v Milevsku zřídilo také písecké Občanské sdružení Diacel, sdružení rodičů dětí s diabetem a celiakií. Dále se zde realizuje projekt dislokovaného pracoviště Dětského domova a Školní jídelny ve Zvíkovském podhradí. Jedná se o rodinnou buňku pro sedm dětí ve věku 3-18 let (popř. do věku ukončení vzdělání pro budoucí povolání), která bude simulovat rodinné prostředí.

#### **AKTIVITY NAPLŇUJÍCÍ OPATŘENÍ:**

- Podpora a rozvoj stávajících sociálních služeb
- Zefektivnění fungující sítě služeb v sociální oblasti
- Spolupráce se sociálními zařízeními z ostatních regionů
- Zvýšení kapacit zařízení sociálních služeb
- Udržení kvalitní zdravotní péče
- Rozvoj zdravotnických zařízení
- Rozvoj dalších typů sociálních služeb v souladu s Plánem rozvoje sociálních služeb města Milevska

#### **CÍLOVÉ SKUPINY PRO CÍL 4.2:**

- město Milevsko
- vlastníci nemovitostí
- obyvatelé města
- turisté

#### **GARANT A SPOLUPRÁCE:**

## STRATEGIE ROZVOJE MĚSTA

### MILEVSKA

Městský úřad, ministerstva, Krajský úřad Jihočeského kraje, Evropská unie, podle povahy aktivit mohou být implementací pověřeny i další organizace a podnikatelské subjekty.

**DOBA TRVÁNÍ:**

2007 - 2013

**VAZBA NA JINÉ DOKUMENTY:**

- Národní rozvojový plán ČR
- Regionální operační program
- Tematické operační programy
- Program rozvoje územního obvodu Jihočeského kraje
- Program rozvoje venkova – pro místní části města Milevska
- Fond soudržnosti EU
- Územní plán města Milevska
- Povodňový plán města Milevska



### **CÍL 4.3 Město jako centrum zdravého životního stylu**

#### **POPIS CÍLE:**

Podle rčení: „Ve zdravém těle, zdravý duch“, je cílem města získat si pověst centra zdravého životního stylu zaměřením aktivit na vybudování kvalitního sportovní – regeneračního zázemí pro obyvatele i návštěvníky města. Rozšířením nabídky sportovního vyžití a následné relaxace a regenerace dojde k příznivému posunu města v oblasti kvality života. Město se chce kvalitním sportovní – regeneračním zázemím zatraktivnit pro udržení a přilákání nových, obyvatel v produktivním věku.

#### **OPATŘENÍ 4.3.1: Vybudování odpovídající sportovní infrastruktury**

##### **STRUČNÝ POPIS VÝCHOZÍ SITUACE:**

Město Milevsko disponuje velkým sportovním areálem, jedná se o jeden z mála ucelených komplexů v rámci Jihočeského kraje. Město připravuje projekt rekonstrukce pod názvem „Milevsko – centrum zdravého životního stylu“. Ve městě stále chybí kapacity pro sportovní činnost, zejména menší hala či tělocvična. Město je sportovním centrem celého spádového regionu SO ORP Milevsko. Správcem sportovních zařízení je společnost SPOS Milevsko s.r.o., která zajišťuje pronájem zařízení letního stadionu, zimního stadionu, sportovní haly, tenisového areálu a venkovního hřiště s umělou trávou.

##### **AKTIVITY NAPLŇUJÍCÍ OPATŘENÍ:**

- Dobudování chybějící specifické sportovní infrastruktury (koupaliště, park volného času – inline bruslení, skateboard apod.)
- Rekonstrukce sportovního areálu
- Budování cyklistických a dalších sportovních stezek
- Vybudování centra pro sportovní vyžití mládeže
- Podpora činnosti sportovních klubů a zařízení na území města
- Zapojení občanů do pravidelné sportovní činnosti
- Podpora aktivit volného času dětí a mládeže

#### **OPATŘENÍ 4.3.2: Podpora sportovních aktivit**

##### **STRUČNÝ POPIS VÝCHOZÍ SITUACE:**

Sportovní aktivity jsou ve městě organizovány několika sportovními kluby. Pod hlavičkou klubu ZVVZ Milevsko působí několik sportovních klubů, fotbal, hokej, tenis a tělovýchovná jednota s oddíly: házená, moderní gymnastika, košíková, volejbal, rekreační sport, kulturistika, orientační běh a nohejbal. TJ Sokol Milevsko – nabízí možnost cvičení a sportování pro všechny věkové kategorie ve sportech jóga, tai-chi, zdravotní tělocvik, stolní tenis, volejbal, aerobik, badminton, sportovní gymnastika, atletika, soutěže všestrannosti. Klub českých turistů v Milevsku sdružuje přes 60 členů. A dále je v Milevsku Sportovní klub Gymnázia.

##### **AKTIVITY NAPLŇUJÍCÍ OPATŘENÍ:**

- Podpora činnosti sportovních klubů a zařízení na území města
- Zapojení občanů do pravidelné sportovní činnosti
- Podpora aktivit volného času dětí a mládeže

##### **CÍLOVÉ SKUPINY PRO CÍL 4.3:**

**STRATEGIE ROZVOJE MĚSTA**  
**MILEVSKA**

<ul style="list-style-type: none"><li>- město Milevsko</li><li>- vlastníci nemovitostí</li><li>- obyvatelé města</li><li>- turisté</li></ul>
<p><b>GARANT A SPOLUPRÁCE:</b></p> <p>Městský úřad, ministerstva, Krajský úřad Jihočeského kraje, Evropská unie, podle povahy aktivit mohou být implementací pověřeny i další organizace a podnikatelské subjekty.</p>
<p><b>DOBA TRVÁNÍ:</b></p> <p>2007 - 2013</p>
<p><b>VAZBA NA JINÉ DOKUMENTY:</b></p> <ul style="list-style-type: none"><li>- Národní rozvojový plán ČR</li><li>- Regionální operační program</li><li>- Tematické operační programy</li><li>- Program rozvoje územního obvodu Jihočeského kraje</li><li>- Program rozvoje venkova – pro místní části města Milevska</li><li>- Fond soudržnosti EU</li><li>- Územní plán města Milevska</li><li>- Povodňový plán města Milevska</li></ul>

### **3.5 Prioritní oblast 5      Modernizace veřejné správy**

<b>CÍL 5.1   Zajištění vysoké kvality služeb veřejní správy</b>
<b>POPIS CÍLE:</b> Dosáhnout vysoké kvality poskytovaných služeb, zjednodušení administrativních postupů a maximálního přiblížení úřadu občanům.
<b>OPATŘENÍ 5.1.1:</b> <b>Zefektivnění služeb veřejné správy</b>
<b>STRUČNÝ POPIS VÝCHOZÍ SITUACE:</b> Přestože je možné registrovat vysoké úsilí Městského úřadu v této oblasti, stále nejsou všechny prostory úřadu bezbariérově přístupné, budovy úřadu jsou od sebe nepřiměřeně vzdálené a v oblasti komunikace – týkající se především výpočetní techniky a programů – je zřetelný prostor ke zlepšování.
<b>AKTIVITY NAPLŇUJÍCÍ OPATŘENÍ:</b> <ul style="list-style-type: none"><li>- Zjednodušení výkonu státní správy a samosprávy a komunikace s občany propojením informačního systému veřejné správy (ISVS), eGovernment</li><li>- Investice do rekonstrukce a modernizace budov městského úřadu</li><li>- Pořízení kvalitnějších informačních systémů veřejné správy, zabezpečení jejich vzájemného propojení, zavádění znalostních systémů v územní veřejné správě</li><li>- Vzdělávání zaměstnanců úřadu (využívání nových systémů a technologií, jazykové vzdělávání, e-learning)</li><li>- Zajistit bezbariérový přístup do úřadu města</li></ul>
<b>OPATŘENÍ 5.1.2:</b> <b>Rozvoj programového a technického vybavení</b>
<b>STRUČNÝ POPIS VÝCHOZÍ SITUACE:</b> Počítačové, programové, komunikační i jiné technické vybavení vyžaduje neustálou obnovu, která je po všech stránkách náročná. Možné je též zlepšovat a zkvalitňovat možnost přístupu občanů k vyřizování agend a zjišťování informací prostřednictvím veřejných sítí a počítačů.
<b>AKTIVITY NAPLŇUJÍCÍ OPATŘENÍ:</b> <ul style="list-style-type: none"><li>- Vybudování metropolitní sítě města Milevska</li><li>- Investice do zavádění a rozvoje programového a technického vybavení, zkrácení cyklu obměny zejména technického vybavení na 3-4 roky</li><li>- Rozvoj a využívání informací a služeb v oblasti GIS</li><li>- Vybudování veřejných informačních kiosků</li><li>- Vzdělávání obyvatel a uživatelů internetové sítě</li><li>- Poskytování informací a služeb občanům prostřednictvím internetového portálu Města Milevska</li><li>- Zkrácení cyklu obměny informačních technologií, zejména technického vybavení na 3-4 roky</li></ul>

**STRATEGIE ROZVOJE MĚSTA**  
**MILEVSKA**

**CÍLOVÉ SKUPINY PRO CÍL 5.1:**

- město Milevsko
- vlastníci nemovitostí
- obyvatelé města
- turisté

**GARANT A SPOLUPRÁCE:**

Městský úřad, ministerstva, Krajský úřad Jihočeského kraje, Evropská unie, podle povahy aktivit mohou být implementací pověřeny i další organizace a podnikatelské subjekty.

**DOBA TRVÁNÍ:**

2007 – 2013

**VAZBA NA JINÉ DOKUMENTY:**

- Národní rozvojový plán ČR
- Regionální operační program
- Tematické operační programy
- Program rozvoje územního obvodu Jihočeského kraje
- Program rozvoje venkova – pro místní části města Milevska
- Fond soudržnosti EU
- Územní plán města Milevska
- Povodňový plán města Milevska

**STRATEGIE ROZVOJE MĚSTA**  
**MILEVSKA**

**CÍL 5.2 Čerpání veřejných zdrojů pro rozvoj města**

**POPIS CÍLE:**

K realizaci projektů důležitých pro rozvoj města je nezbytné mít splněny všechny předpoklady k úspěšnému čerpání veřejných zdrojů, t.j. aktuální dokumenty toto čerpání umožňující – územní plán, regulační plány, strategické dokumenty, projektovou dokumentaci atd., aktuální informace o programech vhodných pro konkrétní financování a zkušený tým pracovníků zpracovávajících konkrétní žádosti. Vhodným zvýšením pravděpodobnosti úspěšného získávání finančních prostředků je spolupráce se zkušeným externím partnerem znajícím problematiku a realie.

**OPATŘENÍ 5.2.1:**

**Rozvojové dokumenty města**

**STRUČNÝ POPIS VÝCHOZÍ SITUACE:**

Nutnost vypracování nové územního plánu podle nové legislativy a trvalé aktualizace regulačních a strategických dokumentů a jejich zavádění do praxe.

**AKTIVITY NAPLŇUJÍCÍ OPATŘENÍ:**

- Vypracování nového územního plánu města Milevska
- Zpracování regulačních plánů, generelů a pasportů
- Zajištění aktualizace a implementace Strategie rozvoje města

**OPATŘENÍ 5.2.2:**

**Příprava projektové dokumentace pro čerpání prostředků z dotačních titulů**

**STRUČNÝ POPIS VÝCHOZÍ SITUACE:**

Současné oddělení regionálního rozvoje bude patrně zavaleno nárůstem administrativy. Náklady na vypracování projektů a žádostí je obvykle možné hradit z přidělených dotací. Spolupráce s externími zpracovateli se jeví být vhodným řešením.

**AKTIVITY NAPLŇUJÍCÍ OPATŘENÍ:**

- Monitoring dotačních titulů a výzev operačních programů
- Příprava a zpracování projektové dokumentace, žádostí a povinných příloh
- Realizace projektů za podpory regionálních, státních a EU zdrojů

**CÍLOVÉ SKUPINY PRO CÍL 5.2:**

- město Milevsko
- vlastníci nemovitostí
- obyvatelé města
- turisté

**GARANT A SPOLUPRÁCE:**

Městský úřad, ministerstva, Krajský úřad Jihočeského kraje, Evropská unie, podle povahy aktivit mohou

**STRATEGIE ROZVOJE MĚSTA**  
**MILEVSKA**

být implementací pověřeny i další organizace a podnikatelské subjekty.
<b>DOBA TRVÁNÍ:</b> 2007 – 2013
<b>VAZBA NA JINÉ DOKUMENTY:</b> <ul style="list-style-type: none"><li>- Národní rozvojový plán ČR</li><li>- Regionální operační program</li><li>- Tematické operační programy</li><li>- Program rozvoje územního obvodu Jihočeského kraje</li><li>- Program rozvoje venkova – pro místní části města Milevska</li><li>- Fond soudržnosti EU</li><li>- Územní plán města Milevska</li><li>- Povodňový plán města Milevska</li></ul>

**NÁVRHOVÁ ČÁST**  
**STRATEGIE ROZVOJE MĚSTA**  
**MILEVSKA**



**STRATEGIE ROZVOJE MĚSTA  
MILEVSKA**

**OBSAH**

<b>1</b>	<b>ZDROJE FINANCOVÁNÍ, PROGRAMY .....</b>	<b>3</b>
1.1	Vlastní zdroje financování .....	3
1.2	Cizí zdroje financování .....	3
<b>2</b>	<b>SEZNAM PROJEKTŮ .....</b>	<b>27</b>
<b>3</b>	<b>KATALOG PROJEKTŮ .....</b>	<b>35</b>

# 1 ZDROJE FINANCOVÁNÍ, PROGRAMY

## 1.1 Vlastní zdroje financování

Vlastními zdroji financování jsou finanční prostředky z rozpočtu obce.

Objem těchto finančních prostředků je určován především velikostí obce nebo města, respektive počtem jeho obyvatel. Některé projektové záměry tak často sahají vysoko nad možnosti obecního či městského rozpočtu. Vhodným zařazením projektů do akčního plánu, kombinací zdrojů financování a výběrem co nejefektivnějšího modelu financování lze však realizovat i projekty, které jsou pouze z vlastních zdrojů prakticky nerealizovatelné. Vlastní zdroje financování jsou pak v takovém modelu používány pouze pro část spolufinancování vybraných projektů.

## 1.2 Cizí zdroje financování

Vstupem České republiky do Evropské unie se rozšířily možnosti financování vybraných projektů o další velmi výrazné a dříve nedostupné možnosti.

Veřejné zdroje:

- programy Evropské unie
- státní rozpočet České republiky
- regionální zdroje (např. krajské)

Soukromé zdroje:

- úvěry a další bankovní produkty
- programy ve formě partnerství soukromého a veřejného sektoru – PPP (Privat Public Partnership)

### 1.1.1. Programy Evropské unie

Přes značné zpoždění schvalovacích procesů programových dokumentů pro období 2007 – 2013 a navazujících prováděcích předpisů, se jedná o jedinečnou a velmi pravděpodobně neopakovatelnou možnost, jak dosáhnout na objemy finančních prostředků řádově se lišící od možností vlastních, regionálních či státních zdrojů.

Národní rozvojový plán České republiky obsahuje 24 operačních programů seskupených do 3 cílů.

Informace použité dále v této kapitole jsou čerpány především z internetových stránek jednotlivých ministerstev a portálu Fondy Evropské unie ([www.strukturalni-fondy.cz](http://www.strukturalni-fondy.cz)).

**STRATEGIE ROZVOJE MĚSTA  
MILEVSKA**

**Tabulka číslo 1: Cíle a Operační programy pro období 2007 – 2013**

<b>Cíl</b>	<b>Operační program</b>	<b>Zdroj</b>	<b>Priorita</b>
Konvergence	Doprava	ERDF; FS	Infrastruktura
	Životní prostředí	ERDF; FS	
	Podnikání a inovace	ESF	Podnikání
	Věda a výzkum pro inovace	ERDF	
	Vzdělávání	ERDF	Lidské zdroje
	Lidské zdroje a zaměstnanost	ESF	
	Integrovaný operační program	ERDF	Regionální intervence
	Regionální operační program	ERDF	
	Technická pomoc	ERDF	-
Regionální konkurence a zaměstnanost (Praha)	Konkurenceschopnost	ERDF	-
	Adaptabilita a zaměstnanost	ESF	-
Evropská územní spolupráce	Přeshraniční spolupráce	-	-
	Meziregionální spolupráce	-	-
	Nadnárodní spolupráce	-	-

*Zdroj: Strukturální fondy*

### 1.2.1.1 Operační program Doprava

Pro realizaci úkolů kladených na oblast dopravy v ČR je připraven Operační program Doprava (dále OPD), který bude naplňovat strategický cíl NRP a NSRR pro období 2007 – 2013 Zlepšení dostupnosti dopravou. OPD obsahuje celkem 8 priorit:

#### **Priorita 1 – Modernizace železniční sítě TEN-T**

- Modernizace a rozvoj železničních tratí sítě TEN-T a dalších součástí železniční infrastruktury, jako jsou železniční uzly a překladiště kombinované dopravy
- Zajištění interoperability na stávajících železničních tratích, zajištění souladu s Technickými specifikacemi pro interoperabilitu (TSI) a rozvoj telematických systémů

#### **Priorita 2 – Výstavba a modernizace dálniční a silniční sítě TEN-T**

- Modernizace a rozvoj dálnic a silnic sítě TEN-T
- Rozvoj inteligentních dopravních systémů v silniční dopravě a systémů ke zvýšení bezpečnosti silniční dopravy

#### **Priorita 3 – Modernizace železniční sítě mimo sítě TEN-T a vnitrozemských vodních cest na síti TEN-T a mimo TEN-T**

- Modernizace a rozvoj železniční sítě mimo sítě TEN-T
- Rozvoj a modernizace vnitrozemských vodních cest sítě TEN-T a mimo TEN-T

#### **Priorita 4 – Modernizace silnic I. třídy mimo TEN-T a podpora multimodální přepravy**

- Rekonstrukce a modernizace na silnicích I. třídy mimo TEN-T
- Podpora multimodální nákladní přepravy, nákup dopravních prostředků a přepravních jednotek pro KD, modernizace překladišť KD mimo sítě TEN-T
- Zvýšení atraktivity dopravy v synergii s rozvojem regionu

#### **Priorita 5 – Modernizace a rozvoj pražského metra a systémů řízení silniční dopravy v hl. m. Praze**

- Rozvoj sítě metra v hl. m. Praze
- Zavádění systémů řízení a regulace silničního provozu v hl. m. Praze

#### **Priorita 6 - Rozvoj ekologické městské hromadné dopravy**

- Modernizace a výstavba ekologických systémů městské hromadné dopravy a jejich vybavení

#### **Priority 7 a 8 – Technická pomoc OP Doprava**

### 1.2.1.2 Operační program Podnikání a inovace

Operační program Podnikání a inovace (dále jen OPPI) obsahuje čtyři priority (čtvrtá priorita je Technická pomoc) navržené tak, aby byly ve shodě s prioritními rozvojovými cíli NSRR ČR na období 2007 – 2013. Záměrem OPPI je především podpora inovací.

#### **Priorita 1 – Podnikání a inovace**

- Vznik firem
- Rozvoj firem
- Inovace

#### **Priorita 2 – Prostředí pro podnikání a inovace**

- Spolupráce
- Infrastruktura pro rozvoj lidských zdrojů
- Infrastruktura pro podnikání a inovace

#### **Priorita 3 – Služby pro rozvoj podnikání**

- Služby
- Nové trendy

#### **Priorita 4 – Technická pomoc**

- Technická pomoc je zaměřena na podporu a zajištění implementace OPPI

### 1.2.1.3 Operační program Lidské zdroje a zaměstnanost

V rámci Operačního programu Lidské zdroje a zaměstnanost (dále OPLZZ) je navrženo 5 priorit tak, aby pokryly problematiku adaptability zaměstnanců a zaměstnavatelů, dalšího profesního vzdělávání, zaměstnanosti a zaměstnatelnosti, včetně integrace skupin ohrožených sociálním vyloučením, rovných příležitostí, modernizace veřejné správy a veřejných služeb a mezinárodní spolupráce v oblasti rozvoje lidských zdrojů a zaměstnanosti. Poslední 6. priorita je priorita Technická pomoc.

#### **Priorita 1 – Adaptabilita**

- Zvýšení adaptability pracovní síly a konkurenceschopnosti podniků
- Podpora rozvoje systému dalšího profesního vzdělávání

#### **Priorita 2 – Aktivní politiky trhu práce**

- Posílení aktivních politik zaměstnanosti
- Modernizace institucí a zavedení systému kvality služeb zaměstnanosti a jejich rozvoj

**Priorita 3 – Sociální integrace a rovné příležitosti**

- Podpora sociální integrace
- Integrace sociálně vyloučených skupin na trh práce
- Rovné příležitosti žen a mužů na trhu práce a sladění pracovního a rodinného života

**Priorita 4 – Veřejná správa a veřejné služby**

- Bez specifických opatření

**Priorita 5 – Mezinárodní spolupráce**

- Bez specifických opatření

**Priorita 6 – Technická pomoc**

#### 1.2.1.4 Operační program Výzkum a vývoj pro inovace

Operační program Výzkum a vývoj pro inovace (dále OPVVI) je koncipován tak, aby pomocí jednotlivých prioritních oblastí podpořil nabídku na straně výzkumných a vývojových aktivit, a to především nabídku vysokých škol, výzkumných institucí a dalších subjektů zabývajících se výzkumem a vývojem. Tím bude dosaženo úspěšného přenosu poznatků a jejich aplikace v průmyslových i neprůmyslových odvětvích.

##### **Priorita 1 – Rozvoj kapacit výzkumu a vývoje**

- Posílení kapacit výzkumu a vývoje v regionech s méně rozvinutým výzkumem a vývojem
- Rozvoj center excelence pro zapojení do EVP
- Rozvoj kapacit cíleného výzkumu a vývoje pro inovace v neprůmyslových odvětvích v regionech

##### **Priorita 2 – Rozvoj spolupráce veřejného sektoru se soukromým ve VaV pro inovace**

- Podpora vzniku kapacit pro technologickou spolupráci a výzkumná podpora technologických platforem
- Podpora vzniku spin-off firem a dalších forem komercializace výsledků VaV
- Zvýšení cílené informovanosti o VaV a jeho výsledcích pro inovace

##### **Priorita 3 – Posilování kapacit vysokých škol pro terciární vzdělávání**

- Rozvoj kapacit vysokých škol v terciárním vzdělávání

##### **Priorita 4 – Technická asistence**



### **1.2.1.5 Operační program Vzdělávání pro konkurenceschopnost**

Operační program Vzdělávání pro konkurenceschopnost (dále jen OPVK) je zaměřen na podporu oblastí, které mohou přispět k rozvoji potenciálu české populace, na vytvoření vhodných podmínek pro vzdělávání a učení. OPVK obsahuje celkem čtyři priority – tři věcně zaměřené a jednu prioritu jako technickou pomoc při implementaci programu.

#### **Priorita 1 – Počáteční vzdělávání**

- Zvyšování kvality ve vzdělávání
- Rovné příležitosti dětí, žáků, včetně žáků se speciálními vzdělávacími potřebami
- Další vzdělávání pracovníků škol a školských zařízení

#### **Priorita 2 – Terciární vzdělávání, výzkum a vývoj**

- Vyšší odborné vzdělávání
- Vysokoškolské vzdělávání
- Lidské zdroje ve výzkumu a vývoji
- Partnerství a sítě

#### **Priorita 3 – Další vzdělávání**

- Systémový rámec dalšího vzdělávání
- Individuální další vzdělávání
- Podpora nabídky dalšího vzdělávání

#### **Priorita 4a a 4b – Systémový rámec celoživotního učení**

Vytvoření moderního, kvalitního a efektivního systému celoživotního učení prostřednictvím rozvoje systému počátečního, terciárního a dalšího vzdělávání včetně propojení těchto jednotlivých částí systému celoživotního učení.

#### **Priorita 5a a 5b - Technická pomoc**

- Řízení, kontrola, monitorování a hodnocení programu
- Informovanost a publicita programu
- Zvýšení absorpční kapacity subjektů implementujících program

### 1.2.1.6 Operační program Životní prostředí

Operační program Životní prostředí (dále jen OPŽP) zastřešuje projekty, jejichž globálním cílem je zlepšení stavu jednotlivých složek životního prostředí a podpoření udržitelného rozvoje, dlouhodobé konkurenceschopnosti a zaměstnanosti v regionech. Obsahuje 8 priorit (7 věcných, 1 pro technickou pomoc). OPŽP předpokládá čerpání finanční podpory z ERDF s možností 10% křížového financování ze zdrojů Evropského sociálního fondu a z prostředků Fondu soudržnosti. Sdružené projekty celostátního významu budou realizovány s finanční podporou Fondu soudržnosti. Pro předpokládané objemy prostředků EU bude nutné zajistit dostatečné národní veřejné spolufinancování (SFŽP, státní rozpočet, prostředky obcí, měst a krajů).

#### **Priorita 1 – Zlepšování vodohospodářské infrastruktury a snižování rizika povodní**

- Povrchové a podzemní vody
- Pitná voda
- Omezování rizika povodní

#### **Priorita 2 – Zlepšování kvality ovzduší a snižování emisí**

- Zlepšení kvality ovzduší
- Úspory energie
- Omezování emisí

#### **Priorita 3 – Udržitelné vyžívání zdrojů energie**

- Výstavba nových zařízení a rekonstrukce stávajících zařízení s cílem zvýšení využívání OZE pro výrobu tepla, elektřiny a kombinované výroby tepla a elektřiny
- Realizace úspor energie a využití odpadního tepla u nepodnikatelské sféry
- Environmentálně šetrné systémy vytápění a přípravy teplé vody pro fyzické osoby

#### **Priorita 4 – Zkvalitnění nakládání s odpady a odstraňování starých ekologických zátěží**

- Zkvalitnění nakládání s odpady
- Odstraňování starých ekologických zátěží

#### **Priorita 5 – Omezování průmyslového znečištění a snižování environmentálních rizik**

- Omezování průmyslového znečištění

#### **Priorita 6 – Zlepšování stavu přírody a krajiny**

- Implementace a péče o území soustavy Natura 2000
- Podpora biodiverzity
- Obnova krajinných struktur

**STRATEGIE ROZVOJE MĚSTA  
MILEVSKA**

- Optimalizace vodního režimu krajiny
- Podpora regenerace urbanizované krajiny
- Prevence sesuvů a skalních řícení, monitorování geofaktorů a následků hornické činnosti a hodnocení neobnovitelných přírodních zdrojů včetně zdrojů podzemních vod

**Priorita 7 – Rozvoj infrastruktury pro environmentální vzdělávání, poradenství a osvětu**

- Rozvoj infrastruktury pro realizaci environmentálních vzdělávacích programů, poskytování environmentálního poradenství a environmentálních informací

**Priorita 8 – Technická pomoc**

### 1.2.1.7 Program rozvoje venkova

Program rozvoje venkova (dále jen PRV) přináší působení Evropského zemědělského fondu pro rozvoj venkova. PRV obsahuje čtyři osy, které se dále dělí na priority a opatření.

#### **Osa I Zlepšení konkurenceschopnosti zemědělství a lesnictví**

##### **I.1 Skupina Opatření zaměřená na restrukturalizaci a rozvoj fyzického kapitálu a podporu inovací**

- I.1.1 Modernizace zemědělských podniků
- I.1.2 Investice do lesů
- I.1.3 Přidávání hodnoty zemědělských a potravinářských produktů
- I.1.4 Pozemkové úpravy

##### **- I.2 Skupina Opatření přechodná pro Českou republiku a ostatní nové členské státy EU**

- I.2.1. Seskupení producentů

##### **- I.3 Skupina Opatření zaměřená na podporu vědomostí a zdokonalování lidského potenciálu**

- I.3.1 Odborné vzdělávání a informační činnost
- I.3.2 Zahájení činnosti mladých zemědělců
- I.3.3 Předčasné ukončení zemědělské činnosti
- I.3.4 Využívání poradenských služeb

#### **Osa II Zlepšení životního prostředí a krajiny**

##### **- II.1 Skupina opatření zaměřená na udržitelné využívání zemědělské půdy**

- II.1.1 Platby za přírodní znevýhodnění poskytované v horských oblastech a platby poskytované v jiných znevýhodněných oblastech
- II.1.2 Platby v rámci oblastí NATURA 2000 a vodní rámcová směrnice (WFD)
- II.1.3 Agroenvironmentální opatření

##### **- II.2 Opatření zaměřená na udržitelné využívání lesní půdy**

- II.2.1 Zalesňování zemědělské půdy
- II.2.2 Platby v rámci NATURA 2000 v lesích
- II.2.3 Lesnicko-environmentální platby
- II.2.4 Obnova lesního potenciálu po kalamitách a podpora společenských funkcí lesů

**Osa III Kvalita života ve venkovských oblastech a diverzifikace hospodářství venkova**

- **III.1 Opatření k diverzifikaci hospodářství venkova**
  - III.1.1 Diverzifikace činností nezemědělské povahy
  - III.1.2 Podpora zakládání podniků a jejich rozvoje
  - III.1.3 Podpora cestovního ruchu
- **III.2 Opatření ke zlepšení kvality života ve venkovských oblastech**
  - III.2.1 Obnova a rozvoj vesnic, občanské vybavení a služby
  - III.2.2 Ochrana a rozvoj kulturního dědictví venkova
- **III.3 Opatření týkající se vzdělávání a informování hospodářských subjektů působících v oblastech, na něž se vztahuje osa III**
  - III.3.1 Vzdělávání a informace

**Osa IV LEADER**

- **IV.1 Implementace místní rozvojové strategie**
  - IV.1.1 Konkurenceschopnost
  - IV.1.2 Zlepšování životního prostředí a krajiny
  - IV.1.3 Kvalita života ve venkovských oblastech a diverzifikace hospodářství venkova
- **IV.2 Realizace projektů spolupráce**
- **IV.3 Provoz místní akční skupiny**
- **V. Technická pomoc**

### 1.2.1.8 Integrovaný operační program

Strategie Integrovaného operačního programu (dále jen IOP) bude realizována prostřednictvím šesti priorit (a Technické asistence). Za tímto účelem se definuje intervence v navzájem souvisejících oblastech rozvoje cestovního ruchu, kultury, informační společnosti, péče o zdraví, bydlení a veřejné správy. V rámci IOP byly vymezeny následující priority a oblasti podpory:

#### **Priorita 1 – Modernizace veřejné správy**

- Oblast podpory 1.1a – Rozvoj informační společnosti ve veřejné správě (cíl Konvergence)
- Oblast podpory 1.1b – Rozvoj informační společnosti ve veřejné správě (cíl Regionální konkurenceschopnost a zaměstnanost)

#### **Priorita 2 – Zavádění ICT v územní veřejné správě**

- Oblast podpory 2.1 – Zavádění ICT v územní veřejné správě

#### **Priorita 3 – Zvýšení kvality a dostupnosti veřejných služeb**

- Oblast podpory 3.1 – Služby v oblasti sociální integrace
- Oblast podpory 3.2 – Služby v oblasti veřejného zdraví
- Oblast podpory 3.3 – Služby v oblasti zaměstnanosti
- Oblast podpory 3.4 – Služby v oblasti bezpečnosti, prevence a řešení rizik

#### **Priorita 4 – Národní podpora cestovního ruchu**

- Oblast podpory 4.1a – Národní podpora cestovního ruchu (cíl Konvergence)
- Oblast podpory 4.1b – Národní podpora cestovního ruchu (cíl Regionální konkurenceschopnost a zaměstnanost)

#### **Priorita 5 – Národní podpora územního rozvoje**

- Oblast podpory 5.1 – Národní podpora a využití potenciálu kulturního dědictví
- Oblast podpory 5.2 – Zlepšení prostředí v problémových sídlištích
- Oblast podpory 5.3 – Modernizace a rozvoj systémů tvorby územních politik

#### **Priorita 6 – Technická pomoc**

- Oblast podpory 6.1a – Aktivita spojené s řízením IOP (cíl Konvergence)
- Oblast podpory 6.1b – Ostatní náklady technické pomoci IOP (cíl Konvergence)
- Oblast podpory 6.2a – Aktivita spojené s řízením IOP (cíl Regionální konkurenceschopnost a zaměstnanost)
- Oblast podpory 6.2b – Ostatní náklady technické pomoci IOP (cíl Regionální konkurenceschopnost a zaměstnanost)

### **1.2.1.9 Regionální operační program NUTS II Jihozápad**

Regionální operační program NUTS II Jihozápad (dále jen ROP) je koncipován jako program koncentrovaných intervencí regionálního rozměru. Předmětem ROP je soubor intervencí zaměřených na zvýšení konkurenceschopnosti a atraktivity regionu v zájmu dlouhodobě udržitelného zvyšování kvality života obyvatel a obsahuje níže uvedené priority.

#### **Priorita 1 – Dostupnost center**

- Oblast podpory 1.1 – Modernizace regionální silniční sítě
- Oblast podpory 1.2 – Rozvoj infrastruktury pro veřejnou dopravu
- Oblast podpory 1.3 – Modernizace vozového parku veřejné dopravy
- Oblast podpory 1.4 – Rozvoj regionálních letišť
- Oblast podpory 1.4 – Rozvoj místních komunikací

#### **Priorita 2 – Stabilizace a rozvoj měst a obcí**

- Oblast podpory 2.1 – Integrované projekty rozvojových center
- Oblast podpory 2.2 – Rozvojové projekty spádových center
- Oblast podpory 2.3 – Revitalizace částí měst a obcí
- Oblast podpory 2.4 – Rozvoj infrastruktury základního, středního a vyššího odborného školství
- Oblast podpory 2.5 – Rozvoj infrastruktury pro sociální integraci
- Oblast podpory 2.6 – Rozvoj zdravotnické péče

#### **Priorita 3 – Rozvoj cestovního ruchu**

- Oblast podpory 3.1 – Rozvoj infrastruktury cestovního ruchu
- Oblast podpory 3.2 – Revitalizace památek a využití kulturního dědictví v rozvoji cestovního ruchu
- Oblast podpory 3.3 – Rozvoj služeb cestovního ruchu, marketingu a produktů cestovního ruchu

#### **Priorita 4 – Technická pomoc**

- Oblast podpory 4.1 – Podpora řídicích, implementačních a kontrolních úkolů řídicího orgánu
- Oblast podpory 4.2 – Podpora zvyšování absorpční kapacity regionu



### 1.2.1.10 Evropská územní spolupráce

Evropská územní spolupráce se dělí na tři oblasti – Přeshraniční spolupráce, Mezuregionální spolupráce a Nadnárodní spolupráce.

#### **Přeshraniční spolupráce**

V rámci cíle Evropská územní spolupráce bude v programovém období 2007 – 2013 realizováno 5 bilaterálních operačních programů Přeshraniční spolupráce (které teprve vznikají):

- česko-saský
- česko-bavorský
- **česko-rakouský (v případě projektů mikroregionu)**
- česko-slovenský
- česko-polský

Cílem programů Přeshraniční spolupráce je podpora hospodářské a sociální integrace příhraničních území prostřednictvím odstraňování přetrvávajících bariér a posilování jejich rozvojového potenciálu.

Budou posilovány vzájemné hospodářské, společenské a kulturní vztahy, společná péče o přírodní bohatství, rozvoj cestovního ruchu a budování flexibilního trhu práce.

Specifickými cíli programů Přeshraniční spolupráce jsou rozvoj místního podnikatelského prostředí a rozvoj cestovního ruchu v příhraničí, posilování dostupnosti dopravy a informačních a komunikačních sítí, ochrana životního prostředí, podpora obnovitelných zdrojů energie, předcházení vzniku ekologických a technologických rizik, rozvoje měst a venkova, rozvoj spolupráce, podpora vzdělání, výzkumu a vývoje, kultury, podpora integrace trhu práce a sociálního zařazení a podpora malých místních iniciativ, socioekonomických aktivit s cílem podpořit projekty typu "people to people".

#### **Mezuregionální spolupráce**

Mezuregionální spolupráce bude řešena v rámci stejnojmenného operačního programu. Tento operační program, který je pokračováním iniciativy Evropského společenství Interreg IIIC, bude společný pro všechny země.

Evropská regionální politika se od roku 2007 bude zaměřovat na inovaci a znalostní ekonomiku (v souvislosti s Lisabonskými cíli) a zároveň na životní prostředí a ochranu před riziky (v souvislosti s Gothenburskými cíli). Mezuregionální spolupráce by se měla zaměřit na tyto dvě priority a témata spolupráce by od nich měla být odvozena. Konkrétní vymezení spolupráce bude upřesněno v Operačním programu, který teprve vzniká.

#### **Nadnárodní spolupráce**

## STRATEGIE ROZVOJE MĚSTA MILEVSKA

Nadnárodní spolupráce bude řešena v rámci Operačního programu Nadnárodní spolupráce, který bude společný pro všechny země v prostoru CADSES (středoevropské, jaderské, podunajské a jihovýchodní evropské území).

Nadnárodní spolupráce bude zaměřena na strategické priority jako jsou věda a výzkum, informační společnost, dostupnost, životní prostředí, prevence rizik a integrované hospodaření s vodou.

### 1.2.1.11 Státní zdroje

Státní zdroje jsou reprezentovány státními fondy (SFŽP, SFDI, SFRB a další) a státním rozpočtem na příslušný kalendářní rok. V jeho rámci jednotlivá ministerstva vyhláší odvětvově zaměřené dotační programy, jako je POV (obnova venkova), SPPCR (cestovní ruch) a další.

#### **Ministerstvo pro místní rozvoj**

Zdrojem informací pro tuto část je publikace MMR ČR Přehled programů rozvoje v působnosti MMR ČR 2006 - zkrácená verze. Z této publikace byly vybrány programy, u kterých je předpoklad, že by mohly být v řešené oblasti použity.

- Podpora obnovy venkova
- Státní program podpory cestovního ruchu
  - o rozvoj lázeňství,
  - o rozvoj doprovodné infrastruktury cestovního ruchu pro sportovně rekreační aktivity,
  - o podpora prezentace České republiky jako destinace cestovního ruchu
- Podpora rozvoje bydlení
  - o Podpora regenerace panelových sídlišť
  - o Podpora výstavby technické infrastruktury
  - o Podpora výstavby podporovaných bytů
  - o Podpora oprav domovních olověných rozvodů

#### **Ministerstvo průmyslu a obchodu**

- Rámcový program pro podporu technologických center a center strategických služeb
- Program na podporu rozvoje průmyslových zón
  - o Příprava průmyslových zón
  - o Regenerace nevyužívaných průmyslových areálů – tzv. brownfields (BF)
  - o Výstavba a rekonstrukce nájemních objektů
  - o Akreditace průmyslových zón – zvyšování konkurenceschopnosti průmyslových zón
- Program Poradenství

### **Ministerstvo zemědělství**

Zdrojem informací pro tuto část je dokument MZe ČR Zásady, kterými se stanovují podmínky pro poskytování dotací pro rok 2006, Pravidla České republiky - Ministerstva zemědělství k poskytování a čerpání přímých dotací vodnímu hospodářství a způsobu kontroly jejich použití, Závazná pravidla poskytování finančních prostředků v oblasti vod v roce 2006 a způsobu kontroly jejich užití.

- Podpora včelařství
- Podpora vybudování kapkové závlahy v ovocných sadech, chmelnicích a vinicích
- Podpora restrukturalizace ovocných sadů
- Podpora komplexní sklizně máku setého
- Podpora pěstování bylin pro energetické využití
- Udržování a zlepšování genetického potenciálu vyjmenovaných hospodářských zvířat
  - o Podpora ověřování původu
  - o Podpora zavádění a vedení plemenných knih dle plemen vyjmenovaných hospodářských zvířat
  - o Nákup tuzemských plemenných býků masných plemen skotu zapsaných v plemenné knize, tuzemských plemenných býků českého strakatého plemene zapsaných v plemenné knize v hlavním oddílu A, oddělení M (plemenní býci byli zapsáni do plemenné knihy v daném roce), nákup plemenných beranů a kozlů ze zahraničí
  - o Podpora rozvoje přenosu embryí od vybraných dárkyň schválených příslušnými uznanými chovatelskými sdruženími
  - o Kontrola užitkovosti, výkonnostní zkoušky, výkonnostní testy a posuzování a kontrola dědičnosti užitkových vlastností a zdraví vyjmenovaných hospodářských zvířat
- Podpora ozdravování polních a speciálních plodin
- Nákazový fond
  - o Národní ozdravovací program od infekční rinotracheitidy skotu (IBR)
- Poradenství a vzdělávání
  - o Speciální poradenství
  - o Školní závody

- Podpora poradenství v zemědělství
- Podpora získání minimální zemědělské kvalifikace
- Podpora marketingu a propagace na vybraných mezinárodních veletrzích a výstavách v zahraničí
- Podpora evropské integrace nevládních organizací
- Podpora zpracování zemědělských produktů
- Podpora mimoprodukčních funkcí rybníků
- Příspěvky v lesním hospodářství
  - Příspěvek na obnovu lesů postižených imisemi
  - Příspěvek na obnovu, zajištění a výchovu porostů
  - Příspěvek na sdružování vlastníků lesů malých výměr
  - Příspěvek na ekologické a k přírodě šetrné technologie
  - Příspěvek na vybrané činnosti mysliveckého hospodaření
  - Příspěvek na vyhotovení lesních hospodářských plánů v digitální formě
  - Příspěvek na ostatní hospodaření v lesích
  - Chov a výcvik národních plemen loveckých psů a loveckých dravců
- Příspěvky ve vodním hospodářství
  - Obnova a odbahnění rybníků
  - Podpora specializované protipovodňové ochrany
  - Podpora prevence před povodněmi
  - Podpora na odstraňování povodňových škod
  - Podpora na obnovu, odbahnění a rekonstrukci rybníků a vodních nádrží
  - Podpora na ostatní opatření ve vodním hospodářství
- Programy Podpůrného a garančního rolnického a lesnického fondu, a.s.
  - Program zemědělec
  - Program export
- Přímé platby

### **Ministerstvo životního prostředí**

Zdrojem informací je portál Státního fondu životního prostředí.

Podpora investičních projektů na využívání OZE:

- Investiční podpora environmentálně šetrných způsobů vytápění a ohřevu teplé vody pro byty a rodinné domy pro fyzické osoby, včetně ekologické výroby elektřiny pro vlastní spotřebu
  - o kotle na biomasu,
  - o solární systémy na teplou vodu,
  - o solární systémy na přitápění a teplou vodu,
  - o systémy pro výrobu elektřiny
- Investiční podpora environmentálně šetrných způsobů zásobování energií v obcích a částech obcí
- Investiční podpora environmentálně šetrných způsobů vytápění a ohřevu teplé vody ve školství, zdravotnictví a objektech sociální péče a objektech krajské a místní samosprávy
- Investiční podpora vytápění bytů a rodinných domů tepelnými čerpadly pro fyzické osoby
- Investiční podpora výstavby zařízení pro společnou výrobu elektrické energie a tepla z biomasy a z bioplynu
- Investiční podpora environmentálně šetrných způsobů vytápění a ohřevu teplé vody v účelových zařízeních

Podpora vybraných neinvestičních projektů v oblasti využívání OZE

- Podpora vzdělávání, propagace, osvěty a poradenství v rámci celostátní strategické kampaně na podporu využívání OZE
- Podpora vydávání knižních publikací

**STRATEGIE ROZVOJE MĚSTA  
MILEVSKA**

**Ministerstvo kultury**

- Program regenerace městských památkových zón a rezervací
- Program záchrany architektonického dědictví
- Program péče o vesnické památkové rezervace a zóny
- Program péče o krajinné památkové zóny
- Havarijní program
- Program podpory zajištění výkonu regionálních funkcí knihoven
- Program státní podpory profesionálních divadel a profesionálních symfonických orchestrů a pěveckých sborů
- Veřejné informační služby knihoven
- Granty pro oblasti:
  - o pro oblast profesionálního divadelního umění
  - o pro oblast profesionálního tance, pohybového a nonverbálního divadla
  - o pro oblast profesionálního hudebního umění
  - o pro oblast profesionálního výtvarného umění, užitého umění, designu, uměleckých řemesel a architektury
  - o pro oblast literatury
  - o pro oblast knihoven



#### **1.2.1.12 Regionální zdroje**

Jihočeský kraj každý rok vypisuje grantové programy zaměřené na cestovní ruch, kulturu, sport, ale i drobnou infrastrukturu. Určité prostředky vyčlení jako povinné spolufinancování projektů podpořených z programů EU. Aktuální stav grantových programů je zveřejňován na stránkách [www.kraj-jihocesky.cz](http://www.kraj-jihocesky.cz). Vyhlašované grantové programy se dělí na ty, které jsou vyhlašovány v rámci AP PRK a ty, které vyhlašují jednotlivé příslušné odbory na Krajském úřadě Jihočeského kraje (např. nemovité a movité kulturní dědictví, zvýšené náklady obnovy památkově chráněných staveb, obnova drobné sakrální architektury v krajině apod.).

#### **1.2.1.13 Českomoravská záruční a rozvojová banka, a.s.**

- Zvýhodněné úvěry
  - o Podřízený úvěr v programu PROGRES
  - o Bezúročný úvěr v programu START
  - o Zvýhodněný regionální úvěr v Jihočeském kraji
- Bankovní záruky
  - o M-záruka pro začínající podnikatele v programu TRH
  - o M-záruka v programu TRH
  - o M-záruka v programu PANEL
  - o M-záruka pro začínající podnikatele v programu START
  - o M-záruka v programu ZÁRUKA
  - o P-záruka v programu PANEL
  - o S-záruka v programu TRH
  - o S-záruka v programu ZÁRUKA
  - o Záruka za návrh do výběrového řízení
- Finanční příspěvky
  - o Příspěvek na certifikaci ISO a EMAS
- Dotace
  - o Dotace na úhradu úroků v programu PANEL
- Úvěry pro obce
  - o Municipální úvěr z Regionálního rozvojového fondu
  - o Municipální úvěr v programu OBEC

#### 1.2.1.14 Soukromé zdroje – Privat Public Partnership

V Jihočeském kraji se stejně jako v celé ČR pohybuje několik finančních skupin podporovaných zdroji zahraničního kapitálu, které nabízejí městům partnerství veřejného a soukromého sektoru za účelem realizace projektů ve veřejném zájmu. Tento postup se nazývá Privat Public Partnership (PPP). Evropská komise ho doporučuje jako osvědčený postup financování veřejných projektů.

PPP se rozvinuly zčásti kvůli nedostatku financí ve veřejném sektoru. Na mnoha velkých projektech v EU i ve světě prokázaly schopnost využít dodatečných finančních prostředků a provozní efektivnosti, která je soukromému sektoru vlastní.

Základem PPP je koncesní dohoda Design – Build – Finance – Operate (DBFO), tedy navrhnout – postavit – financovat – provozovat. Tato dohoda umožňuje postavit a provozovat zlepšení infrastruktury vytvářející příjmy výměnou za právo inkasovat související příjmy za konkrétní časové období, většinou 25 – 30 let i déle.

Po skončení tohoto období je zařízení předáno zpět veřejnému sektoru. Vlastnictví zařízení po dobu trvání smlouvy může být veřejné (typ BOT) nebo soukromé (typ DBFO). Tyto majetkové vztahy je nutné řádně smluvně ošetřit. PPP se hodí především pro projekty, které mají výrazný provozní obsah – oblast silniční dopravy, vodohospodářství a nakládání s odpady.

Evropská komise již dlouhou dobu uznává PPP jako nástroj vhodný k financování veřejných projektů. Za podpory PPP byly postaveny: podzemní dráha v Londýně, železnice Amsterdam-Brusel, městská tramvajová doprava v Dublinu, tunel pod kanálem La Manche a mnoho dalších projektů.

Pro různé typy projektů je nutné zvolit vhodný způsob PPP. Ten většinou navrhnou samy financující společnosti, na příjemci zůstává posoudit přijatelnost a výhodnost nabídnutých podmínek. V ČR je tento způsob financování zatím neobvyklý, proto je nutné nejdříve ověřit, zda existuje dostatečný zájem soukromého sektoru, zda je PPP v místě politicky průchodný a zda je nejlepší nebo jedinou možnou metodou realizace daného investičního projektu.

#### 1.2.1.15 Bankovní produkty

V souvislosti s možností čerpat finanční prostředky ze zdrojů Evropské unie vytvořily bankovní ústavy produkty, které mají napomoci žadatelům z veřejného, neziskového a soukromého sektoru při podávání žádostí o finanční prostředky ze zdrojů EU a realizaci projektů. Níže jsou uvedené programy nabízené různými bankovními ústavami.

**Komerční banka, a. s.**

**Program Ponte** – pomoc s financováním firemních a municipálních projektů z fondů Evropské unie. V rámci tohoto programu jsou nabízeny tyto služby:

- příslib úvěru
- překlenovací financování projektu
- spolufinancování projektu
- úroková sazba – pohyblivá úroková sazba, v případě úvěru na spolufinancování projektu je možná i pevná úroková sazba; úroky hradí klient měsíčně nebo čtvrtletně; pokud není sjednána pevná úroková sazba, klient má možnost předčasně splatit úvěr, aniž by platil úhradu za předčasné splacení úvěru
- měna – překlenovací úvěr je poskytován v Kč, úvěr na spolufinancování je možné poskytnout i v EUR
- zajištění úvěru
- čerpání úvěru
- způsob splácení

**Česká spořitelna, a.s.**

**Program EU business** – program určený pro podnikatelské subjekty. V rámci tohoto produktu jsou podnikatelům poskytovány služby související s možností čerpání finančních prostředků ze zdrojů EU a to především v podobě asistence při realizaci projektů žádajících dotaci z fondů EU. Program je zaměřen na tyto tři základní oblasti:

- informace o dopadech vstupu do EU
- podpora klientům při získání dotace z fondů EU
- financování projektů

**Program EU region** – program určený pro veřejný a neziskový sektor. V rámci tohoto programu jsou klientům z veřejného a neziskového sektoru nabízeny komplexní služby spojené s financováním projektů. Program je zaměřen na tři základní oblasti:

- finanční a organizační poradenství
- projektové služby
- financování realizace projektů

**Československá obchodní banka, a.s.**

**Program na spolufinancování projektů podporovaných z fondů EU** – tento produkt je určen pro malé a střední podniky, města, obce a krajské úřady. V rámci tohoto programu jsou poskytovány podpory na konkrétní projekty, které jsou zpracovány a předkládány jednotlivými žadateli. Program nabízí tyto úvěrové produkty:

- příslib úvěru
- úvěr na předfinancování dotace a na spolufinancování projektu

## 2 SEZNAM PROJEKTŮ

Prioritní oblast 1: Infrastruktura a životní prostředí			
Číslo projektu	Název projektu	Předkladatel, realizátor	Odhadovaná částka
<b>Cíl 1.1 Zlepšení stavu dopravní a technické infrastruktury</b>			
<b>Opatření č. 1.1.1 Dopravní infrastruktura</b>			
1.1.1.1	Realizace projektu „Mobilita pro všechny“	město	6 600 000 Kč
1.1.1.2	Řešení bodových závad na silniční síti města	město	39 000 000 Kč
1.1.1.3	Vybudování obchvatu města – silnice II/105	JČK	50 000 000 Kč
1.1.1.4	Zvýšení počtu parkovacích míst pro návštěvníky	město	25 000 000 Kč
1.1.1.5	Zlepšení stavu části místních komunikací a chodníků	město	9 000 000 Kč
1.1.1.6	Zajištění nové výstavby – ul. Sladkovská	město	2 až 5,6 mil. Kč
1.1.1.7	Výstavba příjezdové komunikace (Areál tenis. kurtů – Bažantnice)	město	2,1 až 3,8 mil Kč
1.1.1.8	Zpracování generelu rozvoje pěší a cyklistické dopravy a vybudování stezek	město	20 000 000 Kč
1.1.1.9	Řešení křižovatky ulic Blanická a Blechova	město	10 000 000 Kč
1.1.1.10	Přístup k pozemku města za zahrádkářskou kolonií v severozápadní části města	město	7,2 až 15,6 mil Kč
1.1.1.11	Zpevnění plochy u vodní nádrže	město	800 000 Kč
<b>Opatření č. 1.1.2 Dopravní obslužnost</b>			
1.1.2.1	Podpora dopravní obslužnosti do města jako centra regionu	město	1 000 000 Kč ročně
<b>Opatření č. 1.1.3 Energetická infrastruktura</b>			
1.1.3.1	Rekonstrukce horkovodu CZT od kotelny ZVVZ a.s.	město	4 500 000 Kč
1.1.3.2	Teplotní rozvod - staré sídliště, ul. Jiráskova	město	650 000 Kč
1.1.3.3	Postupná rekonstrukce rozvodů teplé vody a TUV podle plánu investic	město	Neurčena
1.1.3.4	Rekonstrukce rozvodů	město	590 000 Kč
1.1.3.5	Rekonstrukce rozvodů – ul. P. Bezruče - staré sídliště	město	2 750 000 Kč
1.1.3.6	Rekonstrukce rozvodů - ul. J. A. Komenského	město	5 300 000 Kč
1.1.3.7	Rekonstrukce rozvodů – Písecké předměstí	město	4 800 000 Kč
1.1.3.8	Rozdělení ohřevu TUV	město	850 000 Kč
<b>Opatření č. 1.1.4 Snižování škod působených povodněmi a jinými živelnými pohromami</b>			
1.1.4.1	Rekonstrukce rybníka Kubík	město	600 000 Kč
1.1.4.2	Protipovodňová ochrana města	město	Neurčena
1.1.4.3	Požární zbrojnice	město	1 600 000 Kč
1.1.4.4	Rekonstrukce rybníka Smolařovský	město	1 600 000 Kč
1.1.4.5	Rekonstrukce rybníka Rukáveč	město	1 000 000 Kč
<b>Opatření č. 1.1.5 Vodohospodářská infrastruktura</b>			
1.1.5.1	Obnova a zkapacitnění městské kanalizace	město, I.JVS	75 až 180 mil. Kč
1.1.5.2	Rekonstrukce, modernizace a intenzifikace stávající čistírny odpadních vod	město, I.JVS	12 000 000 Kč
1.1.5.3	Vodovod-ul. Švermova - nám. E. Beneše - 5. května	město, I.JVS	3 800 000 Kč
1.1.5.4	Vodovod - J. A. Komenského - ul. Nádražní - ul. Kpt. Nálepy	město, I.JVS	12 850 000 Kč
1.1.5.5	Kanalizace - ul. Švermova -nám.E. Beneše-5. května	město, I.JVS	7 200 000 Kč
1.1.5.6	Kanalizace - ul. 5. května - křižovatka DPS	město, I.JVS	750 000 Kč

**STRATEGIE ROZVOJE MĚSTA  
MILEVSKA**

1.1.5.7	Zatrubněné vodoteče	město, I.JVS	8 500 000 Kč
1.1.5.8	Vodovod - ul. Gen.Svobody	město, I.JVS	750 000 Kč
1.1.5.9	Vodovod - ul. Karlova	město, I.JVS	650 000 Kč
1.1.5.10	Vodovod - ul. Dukelská	město, I.JVS	2 550 000 Kč
<b>Cíl 1.2 Zvyšování atraktivity města Milevska</b>			
<b>Opatření č. 1.2.1 Zlepšení architektonického vzhledu města</b>			
1.2.1.1	Alternativní využití autobusového nádraží	soukr. inv. a město	200 000 000 Kč
1.2.1.2	Revitalizace náměstí E. Beneše	město	150 000 Kč
<b>Opatření č. 1.2.2 Obnova a udržování veřejných prostranství a zeleně</b>			
1.2.2.1	Zakládání a údržba veřejné zeleně	město	Neurčena
1.2.2.2	Údržba hřbitovních prostranství	město	Neurčena
<b>Cíl 1.3 Zlepšení stavu ovzduší a nakládání s odpady na území města, podpora environmentálního vzdělávání a výchovy</b>			
<b>Opatření č. 1.3.1 Zlepšení stavu ovzduší</b>			
1.3.1.1	Regulace dopravy	město	Neurčena
1.3.1.2	Snižování energetických ztrát zateplováním objektů	město	Neurčena
1.3.1.3	Podpora ekologicky šetrných alternativních zdrojů vytápění	město	Neurčena
1.3.1.4	Zvýšení/udržení využití již zavedených rozvodů plynu a tepla	město	Neurčena
<b>Opatření č. 1.3.2 Opatření vedoucí k efektivnímu nakládání s odpady</b>			
1.3.2.1	Výstavba III. etapy úložiště skládky komunálního odpadu Jenišovice	město	22 000 000 Kč
1.3.2.2	Odstranění staré ekologické zátěže na území města – obalovna Strabag	město, JčK	100 000 000 Kč
1.3.2.3	Rozšíření sběr. dvora Jenišovice a zřízení dvou nových sběr. dvorů v Milevsku	město	2 500 000 Kč
1.3.2.4	Zefektivnění nakládání s biologicky rozložitelnými odpady	město	Neurčena
1.3.2.5	Zvyšování informovanosti obyvatel v oblasti odpadového hospodářství	město	Neurčena
<b>Opatření č. 1.3.3 Podpora environmentálního vzdělávání a výchovy</b>			
1.3.3.1	Podpora organizací zabývajících se environmentální výchovou, osvětou a vzděláváním	město	Neurčena
1.3.3.2	Komplexní program environmentálního vzdělávání, výchovy a osvěty v oblasti odpadového hospodářství	město	Neurčena

**STRATEGIE ROZVOJE MĚSTA**  
**MILEVSKA**

Prioritní oblast 2: Podnikání a rozvoj lidských zdrojů			
Číslo projektu	Název projektu	Předkladatel	Odhadovaná částka
<b>Cíl 2.1 Spolupráce s malými a středními podnikateli, rozvoj inovací</b>			
<b>Opatření č. 2.1.1 Zajištění rozvojových ploch pro další podnikání</b>			
2.1.1.1	Multifunkční centrum Milevsko	město + soukr. inv.	300 000 000 Kč
2.1.1.2	Rozvoj průmyslových zón	město.	15 000 000 Kč
2.1.1.3	Podpora rekonstrukce chátrajících areálů na nové provozy – průmysl, zemědělství, služby	soukr. investor	Neurčena
<b>Opatření č. 2.1.2 Zajištění konkurenceschopnosti výrobních podniků</b>			
2.1.2.1	Podpora inovačních postupů při zajištění výroby	soukr. investor	Neurčena
2.1.2.2	Informační služby a odborné poradenství podnikatelům (JHK ad.)	soukr. investor	Neurčena
2.1.2.3	Podpora obnovy výrobních hal, budov, strojů a výrobních prostředků	soukr. investor	Neurčena
<b>Opatření č. 2.1.3 Podpora podnikání ze strany města</b>			
2.1.3.1	Propagace města a jeho rozvojových možností	město	200 000 Kč
2.1.3.2	Zlepšení prezentace malého a středního podnikání (internet, výstavy, veletrhy apod.)	město + Hosp. komora	50 000 Kč ročně
2.1.3.3	Vytvoření databáze nevyužitých nemovitostí na území města	město	200 000 Kč
2.1.3.4	Podpora místních produktů a tradiční výroby	město + Hosp. komora	50 000 Kč ročně
<b>Cíl 2.2 Rozvoj zemědělství s důrazem na udržení krajiny a čistého prostředí</b>			
<b>Opatření č. 2.2.1 Rozvoj alternativních způsobů zemědělství a udržitelného hospodaření v zemědělství, lesnictví a rybářství</b>			
2.2.1.1	Podpora opatření ke zlepšení kvality povrchových vod	město	Neurčena
2.2.1.2	Podpora přírodě blízkého hospodaření v lesích	město	Neurčena
2.2.1.3	Dokončení komplexních pozemkových úprav	město	Neurčena
2.2.1.4	Podpora ekologických forem hospodaření	město	Neurčena
2.2.1.5	Obnova a údržba polních a lesních komunikací	město	Neurčena
2.2.1.6	Podpora rozvoje agroturistiky a hippoturistiky	město	Neurčena
2.2.1.7	Prezentace zemědělství a souvisejících služeb	město	Neurčena
2.2.1.8	Podpora činnosti mysliveckých a rybářských sdružení	město	50 000 Kč ročně
<b>Cíl 2.3 Podpora vzdělávání</b>			
<b>Opatření č. 2.3.1 Zvýšení zájmu veřejnosti o učební obory a zajištění spolupráce mezi základními školami, středními školami, úřadem práce a budoucím zaměstnavatelem</b>			
2.3.1.1	Zvýšení informovanosti dětí a jejich rodičů o možnostech uplatnění technicky vzdělaných pracovníků (popularizace odborného vzdělávání)	ředitel SOŠ a SOU	Neurčena
2.3.1.2	Podpora spolupráce mezi základními a středními školami (zejména mezi základními školami a Střední odbornou školou a Středním odborným učilištěm)	ředitel SOŠ a SOU	Neurčena
2.3.1.3	Spolupráce mezi podniky, středními školami a úřadem práce při podpoře vzniku učňovských míst v podnicích	ředitel SOŠ a SOU	Neurčena
<b>Opatření č. 2.3.2 Zajištění odpovídajícího technického stavu školních zařízení a jejich vybavení</b>			
2.3.2.1	Vybavení MŠ Sluníčko nábytkem	ředitel MŠ	260 000 Kč
2.3.2.2	Ateliér pro předškolní děti – MŠ Pastelka	ředitel MŠ	2 500 000 Kč
2.3.2.3	Zlepšení podmínek pro vzdělávání handicapovaných žáků SOŠ a SOU Milevsko	ředitel SOŠ a SOU	2 000 000 Kč

**STRATEGIE ROZVOJE MĚSTA  
MILEVSKA**

2.3.2.4	Rekonstrukce a modernizace objektu SOŠ a SOU Milevsko	ředitel SOŠ a SOU	10 000 000 Kč
2.3.2.5	Kompletní výměna oken - 1. ZŠ T.G. Masaryka, Milevsko	ředitel ZŠ	5 000 000 Kč
2.3.2.6	Zateplení objektu a spojovací chodby a oprava fasády MŠ Klubičko	ředitel MŠ	Neurčena
2.3.2.7	Vybudování a doplnění zahrady – dětského hřiště MŠ Sluníčko	ředitel MŠ	600 000 Kč
2.3.2.8	Odpočinková plocha - 1. ZŠ T.G. Masaryka, Milevsko	ředitel ZŠ	Neurčena
2.3.2.9	Sportovní areál – asfaltové hřiště - 1. ZŠ T.G. Masaryka, Milevsko	ředitel ZŠ	Neurčena
2.3.2.10	Krytý bazén v areálu školy - 1. ZŠ T.G. Masaryka, Milevsko	ředitel ZŠ	Neurčena
2.3.2.11	Sportovní víceúčelová hala - 1. ZŠ T.G. Masaryka, Milevsko	ředitel ZŠ	Neurčena
2.3.2.12	Propojení budov Mateřské školy Sluníčko	ředitel ZŠ	Neurčena
<b>Opatření č. 2.3.3 Zvyšování kvalifikace, celoživotní vzdělávání</b>			
2.3.3.1	Tvorba školního vzdělávacího programu - SOŠ a SOU Milevsko	ředitel SOŠ a SOU	750 000 Kč
2.3.3.2	Spolupráce se sociálními partnery na trhu práce - SOŠ a SOU Milevsko	ředitel SOŠ a SOU	500 000 Kč
2.3.3.3	Vytvoření e-learningového portálu pro studenty dálkového studia - SOŠ a SOU Milevsko	ředitel SOŠ a SOU	1 000 000 Kč
2.3.3.4	Učitelé učí učitele	ředitel SOŠ a SOU	500 000 Kč
2.3.3.5	Rozvoj sociálního partnerství škol	ředitelé škol	1 000 000 Kč



**STRATEGIE ROZVOJE MĚSTA**  
**MILEVSKA**

Prioritní oblast 3: Cestovní ruch, památky a kultura			
Číslo projektu	Název projektu	Předkladatel	Odhadovaná částka
<b>Cíl 3.1 Podpora a rozvoj turistické infrastruktury</b>			
<b>Opatření č. 3.1.1 Podpora vzniku kvalitních ubytovacích a stravovacích zařízení</b>			
3.1.1.1	Milevsko – centrum zdravého životního stylu – zlepšení ubytovacích a stravovacích kapacit	SPOS, s.r.o	50 000 000 Kč
3.1.1.2	Podpora rozšíření kapacity kempu Vášův mlýn	soukr. inv.	3 000 000 Kč
3.1.1.3	Podpora rekonstrukce hotelu „Modrá hvězda“	soukr. inv.	5 000 000 Kč
3.1.1.4	Podpora vzniku rodinných penzionů a ubytování v soukromí na území města	soukr. inv.	Neurčena
<b>Opatření č. 3.1.2 Rozvoj různých druhů turistiky</b>			
3.1.2.1	Vybudování cyklostezek v prostoru lokalit Hajda, Vášův mlýn, Na vinicích, Šibený vrch aj.	město	20 000 000 Kč
3.1.2.2	Rozvoj dalších pěších a naučných stezek	město	Neurčena
3.1.2.3	Provázání zimní lyžařské turistiky na nabídku regionu Čertovo břemeno	město	Neurčena
3.1.2.4	Rozvoj nabídky hipoturistiky a venkovské turistiky v blízkém okolí města	soukr. inv.	Neurčena
<b>Cíl 3.2 Vytvořit společnou marketingovou strategii a nabídku turistických produktů</b>			
<b>Opatření č. 3.2.1 Společná marketingová strategie a propagace</b>			
3.2.1.1	Zpracování marketingové strategie města a regionu	SOM, město Milevský kraj o.p.s.	500 000 Kč
3.2.1.2	Prezentace města a regionu	SOM, město Milevský kraj o.p.s.	Neurčena
3.2.1.3	Založení společného marketingového regionu Střední Povltaví	SOM, město Milevský kraj o.p.s.	200 000 Kč ročně
3.2.1.4	Zřízení návštěvnického centra Středního Povltaví	město, Milevský kraj o.p.s.	15 000 Kč
<b>Opatření č. 3.2.2 Nabídka turistických produktů</b>			
3.2.2.1	Podpora vzniku zázemí pro koupání - letní koupaliště, aquapark	SOM, město ad.	25 000 000 Kč
3.2.2.2	Zdůraznění historické nabídky města – klášter, židovská komunita	SOM, město Milevský kraj o.p.s.	Neurčena
3.2.2.3	Propojení turistické nabídky města s Orlickou přehradou, Sedlčanskem, Čertovým břemenem	SOM, město Milevský kraj o.p.s.	200 000 Kč ročně
3.2.2.4	Zřízení incomingové agentury	SOM, město Milevský kraj o.p.s.	500 000 Kč
3.2.2.5	Podpora vzniku golfového hřiště včetně ubytovacího zázemí	město, soukr. investor	Neurčena
<b>Cíl 3.3 Využít památky pro rozvoj cestovního ruchu</b>			
<b>Opatření č. 3.3.1 Využití a rozvoj kláštera</b>			
3.3.1.1	Rekonstrukce části kláštera na ubytovací, stravovací a	soukr.	150 000 000 Kč

**STRATEGIE ROZVOJE MĚSTA  
MILEVSKA**

	relaxační zařízení	investor	
3.3.1.2	Historická obnova a údržba kláštera	klášter	100 000 Kč ročně
3.3.1.3	Vybudovat klášterní muzeum	klášter, město	5 000 000 Kč
<b>Opatření č. 3.3.2 Turistické využití dalších historických objektů na území města</b>			
3.3.2.1	Revitalizace parku Bažantnice – žulového sympozia	město	Neurčena
3.3.2.2	Zřízení židovského muzea v objektu synagogy	město ad.	5 000 000 Kč
<b>Cíl 3.4 Vytvářet kvalitní kulturní nabídku pro občany i návštěvníky města, rozvíjet vnější vztahy</b>			
<b>Opatření č. 3.4.1 Rozvoj kulturních aktivit</b>			
3.4.1.1	Podpora a rozšíření činnosti kulturních zařízení – knihovna, galerie, kino, dům kultury ad.	město ad.	2 000 000 Kč ročně
3.4.1.2	Založení tradice festivalu krajského rozměru	město ad.	300 000 Kč ročně
3.4.1.3	Podpora spolkového života ve městě	město ad.	100 000 Kč ročně
3.4.1.4	Podpora místních zvyků, lidových tradic a řemesel	město ad.	50 000 Kč ročně
3.4.1.5	Podpora vydávání publikací o městě, jeho historii apod.	město ad.	Neurčena
3.4.1.6	Podpora kulturních akcí propagujících město a mikroregion	město ad.	100 000 Kč ročně
3.4.1.7	Podpora pořádání výstav a dalších akcí s celostátním dopadem	město	Neurčena
<b>Opatření č. 3.4.2 Podpora přeshraniční a mezinárodní spolupráce</b>			
3.4.2.1	Zapojení města do činnosti euroregionu	město	25 000 Kč ročně
3.4.2.2	Podpora malých projektů vhodných k podpoře z Dispozičního fondu	město ad.	300 000 Kč ročně
3.4.2.3	Pokračování dosavadní mezinárodní spolupráce	město	Neurčena

**STRATEGIE ROZVOJE MĚSTA**  
**MILEVSKA**

Prioritní oblast 4: Kvalita života a sport			
Číslo projektu	Název projektu	Předkladatel	Odhadovaná částka
<b>Cíl 4.1 Zastavení úbytku obyvatel stěhováním z města</b>			
<b>Opatření č. 4.1.1 Zajištění podmínek pro kvalitní bydlení obyvatel města</b>			
4.1.1.1	Vytváření podmínek pro výstavbu rodinných a bytových domů v návaznosti na územní plán města	město	Neurčena
4.1.1.2	Obnova a podpora využití stávajícího bytového a domovního fondu	město	2 910 000 Kč
4.1.1.3	Zajištění podmínek pro sociální bydlení, bydlení v krizových situacích apod.	město	20 000 000 Kč
4.1.1.4	Vytváření podmínek pro bydlení mladých manželů, rodin s dětmi apod.	město	Neurčena
4.1.1.5	Regenerace panelových sídlišť	město	Neurčena
<b>Cíl 4.2 Zajištění kvalitní a dostupné sociální péče</b>			
<b>Opatření č. 4.2.1 Dostupné sociální a zdravotní služby</b>			
4.2.1.1	Zefektivnění fungující sítě služeb v sociální oblasti	město, SSMM	Neurčena
4.2.1.2	Udržení kvalitní zdravotní péče apod.	město, JČK, SSMM	Neurčena
4.2.1.3	Podpora a rozvoj stávajících sociálních služeb	město, SSMM	Neurčena
4.2.1.4	Rozvoj dalších typů sociálních služeb v souladu s Plánem rozvoje sociálních služeb města Milevska	město, SSMM	Neurčena
4.2.1.5	Zvýšení kapacit zařízení sociálních služeb	město, SSMM	Neurčena
4.2.1.6	Spolupráce se sociálními zařízeními z ostatních regionů	město, SSMM	Neurčena
4.2.1.7	Rozvoj zdravotnických zařízení	město, SSMM	Neurčena
<b>Cíl 4.3 Milevsko - centrum zdravého životního stylu</b>			
<b>Opatření č. 4.3.1 Vybudování odpovídající sportovní infrastruktury</b>			
4.3.1.1	Umělý trávník fotbalového hřiště	město	4 000 000 Kč
4.3.1.2	Výstavba šaten a rekondičního centra	město	15 000 000 Kč
4.3.1.3	Rekonstrukce zimního stadionu	město	3 000 000 Kč
4.3.1.4	Rekonstrukce tribuny sever	město	4 000 000 Kč
4.3.1.5	Výstavba areálu extrémních sportů	město	2 000 000 Kč
4.3.1.6	Rekonstrukce letního stadionu	město	18 000 000 Kč
4.3.1.7	Vytvoření relaxačního parku	město	2 000 000 Kč
4.3.1.8	Výstavba venkovního koupaliště a zázemí	město	31 000 000 Kč
4.3.1.9	Výstavba šaten s ubytovnou (Areál tenis. kurtů – Bažantnice)	město	5 000 000 Kč
4.3.1.10	Oprava kurtů (Areál tenis. kurtů – Bažantnice)	město	2 000 000 Kč
4.3.1.11	Rekonstrukce a dostavba haly míčových her	město	5 000 000 Kč
<b>Opatření č. 4.3.2 Podpora sportovních aktivit</b>			
4.3.2.1	Podpora aktivit volného času dětí a mládeže	město	Neurčena
4.3.2.2	Podpora činnosti sportovních klubů a zařízení na území města	město	Neurčena
4.3.2.3	Zapojení občanů do pravidelné sportovní činnosti	město	Neurčena

**STRATEGIE ROZVOJE MĚSTA  
MILEVSKA**

Prioritní oblast 5: Modernizace veřejné správy			
Číslo projektu	Název projektu	Předkladatel	Odhadovaná částka
<b>Cíl 5.1 Zajištění vysoké kvality služeb veřejné správy</b>			
<b>Opatření č. 5.1.1 Zefektivnění služeb veřejné správy</b>			
5.1.1.1	Vzdělávání zaměstnanců úřadu (využívání nových systémů a technologií, jazykové vzdělávání, e-learning)	město	Neurčena
5.1.1.2	Rekonstrukce zasedací místnosti v budově MěÚ, nám. E. Beneše 420	město	1 000 000 Kč
5.1.1.3	Půdní vestavba v budově MěÚ, nám. E. Beneše 420	město	3 000 000 Kč
<b>Opatření č. 5.1.2 Rozvoj programového a technického vybavení</b>			
5.1.2.1	Modernizace služeb veřejné administrativy města Milevska - modernizace informačních systémů veřejné správy	město	11 000 000 Kč
<b>Cíl 5.2 Čerpání veřejných zdrojů pro rozvoj města</b>			
<b>Opatření č. 5.2.1 Rozvojové dokumenty města</b>			
5.2.1.1	Příprava a zpracování projektové dokumentace, žádostí a povinných příloh	město	Neurčena
5.2.1.2	Příprava a realizace projektů za podpory regionálních, státních a EU zdrojů	město, externí firma	Neurčena
5.2.1.3	Vypracování nového územního plánu města	město	2 500 000 Kč

### 3 KATALOG PROJEKTŮ

PRIORITNÍ OBLAST 1: INFRASTRUKTURA A ŽIVOTNÍ PROSTŘEDÍ		
Cíl 1.1 Zlepšení stavu dopravní a technické infrastruktury		
Opatření č. 1.1.1 Dopravní infrastruktura		
<b>Název projektu:</b> <b>1.1.1.1 Realizace projektu „Mobilita pro všechny“</b>		<b>Očekávané náklady:</b> <b>6 600 000 Kč</b>
<p>Zpřístupnění chodníků a veřejných budov postiženým občanům a vozíčkářům. Vybudování bezbariérového přístupu do veřejných budov, snížení profilu chodníků na přechodech pro pěší v centru města, označení přechodů pro nevidomé a další opatření ke zlepšení pohybu postižených občanů. Projekt je v současné době ve stadiu zpracování projektové dokumentace, pak ho lze předložit k financování z ERDF.</p> <p>V souladu s komunitním plánem sociálního rozvoje byl zpracován projekt, který v etapách řeší odstraňování bariér pro osoby se sníženou mobilitou:</p> <ul style="list-style-type: none"> <li>- bezbariérové přechody – v roce 2007 – 0,1 mil. Kč, v roce 2008 – 0,13 mil. Kč</li> <li>- přechody v r. 2009 – 0,081 mil Kč</li> <li>- bezbariérová úprava budovy II. ZŠ – v roce 2008 - 3,5 mil Kč</li> <li>- spojovací chodník – Písecké předměstí – v roce 2008 – 1,6 mil. Kč</li> <li>- nový chodník Petrovická – rok 2009 - 3,5 mil Kč</li> <li>- spojení mezi městem a okrajovou částí – ul. Petrovická – v roce 2009 – 3,624 mil. Kč.</li> </ul>		
<b>Předpokládaný termín realizace:</b> 2007 – 2010		<b>Předkladatel/realizátor:</b> Městský úřad, odbor dopravy
<b>Název projektu:</b> <b>1.1.1.2 Řešení bodových závad na silniční síti města</b>		<b>Očekávané náklady:</b> <b>39 000 000 Kč</b>
<p>Silniční síť města vykazuje řadu bodových závad, jejichž odstranění je značně nákladné. Za nejzávažnější byly označeny tyto závady:</p> <p>Křižovatka I/19 "U MADETY" – studie, náklady 8,3 mil. Kč</p> <p>Křižovatka Dukelská x Sokolovská - studie součástí návrhu křižovatky I/19</p> <p>přístup k pozemku města Milevska ("Polata"), náklady 15,6 mil. Kč</p> <p>Přístup k tenisovým kurtům-studie, náklady 3,7 mil. Kč</p> <p>Křižovatka Blanická x Blechova – studie, náklady 9,2 mil. Kč</p> <p>Přístup do ul. Sladkovská – studie, náklady 2 mil. Kč</p>		
<b>Předpokládaný termín realizace:</b> 2007 – 2010		<b>Předkladatel/realizátor:</b> Městský úřad, odbor dopravy
<b>Název projektu:</b> <b>1.1.1.3 Vybudování obchvatu města – silnice II/105</b>		<b>Očekávané náklady:</b> <b>50 000 000 Kč</b>
<p>Vedení obchvatu města je po JV okraji zastavěné zóny města v souladu s územním plánem. Jedná se o spojnici silnic II/105 a I/19 v délce cca 5 km. Investorem musí být Jihočeský kraj, neboť se bude jednat o silnici II. třídy. Obchvat pomůže řešit neúnosné dopravní zatížení centra města, kde denní intenzita provozu přesahuje 15000 vozidel, včetně nákladních kamionů apod. Nutnost vypracování studie a projektové dokumentace.</p>		
<b>Předpokládaný termín realizace:</b> 2010-2015		<b>Předkladatel/realizátor:</b> Krajský úřad Jihočeského kraje, odbor dopravy
<b>Název projektu:</b> <b>1.1.1.4 Zvýšení počtu parkovacích míst pro návštěvníky</b>		<b>Očekávané náklady:</b> <b>25 000 000 Kč</b>
<p>Nízká kapacita parkovacích míst vyžaduje koncepční řešení dopravy v klidu. Město by mělo zadat zpracování Generelu rozvoje dopravy ve městě, který by řešil i dopravu v klidu. Dosud jsou navržena následující parkoviště:</p> <p>Parkoviště Písecké předměstí – studie, 12,5 mil. Kč</p> <p>Parkoviště v ul. J. A. Komenského (u výměníku) - studie</p> <p>Parkoviště ul. L. Janáčka – projekt</p> <p>Parkoviště u letního stadionu – projekt, 2 mil. Kč</p> <p>Parkoviště "U Vzoru": Nádražní ul. – zpracovává se projekt, J.A. Komenského - studie</p>		

**STRATEGIE ROZVOJE MĚSTA**  
**MILEVSKA**

<b>PRIORITNÍ OBLAST 1: INFRASTRUKTURA A ŽIVOTNÍ PROSTŘEDÍ</b>		
Umístění parkovišť je projednáno v Radě města, dosud nebyla zařazena k financování z rozpočtu města.		
<b>Předpokládaný termín realizace:</b> 2008 – 2013	<b>Předkladatel/realizátor:</b> Městský úřad, odbor dopravy	
<b>Název projektu:</b> <b>1.1.1.5 Zlepšení stavu části místních komunikací a chodníků ve městě i místních částech pro zvýšení bezpečnosti chodců a bezbariérového přístupu</b>		<b>Očekávané náklady:</b> <b>9 000 000 Kč</b>
<p>Doplnění sítě komunikací vyžaduje vybudovat alespoň tyto nové chodníky:</p> <p>Chodník ul. Petrovická – studie, náklady 2,6 mil. Kč</p> <p>Chodník Písecké předměstí – projekt, náklady 1,1 mil. Kč</p> <p>Dosud nerealizované opravy stávajících komunikací - z důvodu nedostatku financí vyřazeny z návrhu rozpočtu, chodníky a plochy:</p> <p>Nádražní ul. - od ul. Karlova k ul. Dukelská, 750 tis. Kč</p> <p>Sokolovská I. etapa, 575 tis. Kč</p> <p>Sokolovská II. etapa, 540 tis. Kč</p> <p>Jeřábkova ul., 1.400 tis. Kč</p> <p>R. Svobodové - od ul. Jeřábkova k poště, 120 tis. Kč</p> <p>Blechova ul. (levá strana), 240 tis. Kč</p> <p>Plocha u Suchanova rybníka, 150 tis. Kč</p> <p>Pod Stadionem, 350 tis. Kč</p> <p>Družstevní ul., 350 tis. Kč</p> <p>Přístup na letní stadion, 300 tis. Kč</p> <p>Chodník k MŠ "Pastelka", ul. J. Mařánka, 600 tis. Kč</p>		
<b>Předpokládaný termín realizace:</b> 2008 – 2013	<b>Předkladatel/realizátor:</b> Městský úřad, odbor dopravy	
<b>Název projektu:</b> <b>1.1.1.6 Zajištění nové výstavby – ul. Sladkovská</b>		<b>Očekávané náklady:</b> <b>2 až 5,6 mil. Kč</b>
Jde o úpravu a dostavbu komunikace pro zabezpečení výstavby rodinných domků.		
<b>Předpokládaný termín realizace:</b> 2008 – 2013	<b>Předkladatel/realizátor:</b> Městský úřad, odbor dopravy	
<b>Název projektu:</b> <b>1.1.1.7 Výstavba příjezdové komunikace (Areál tenis. kurtů – Bažantnice)</b>		<b>Očekávané náklady:</b> <b>2,1 až 3,8 mil Kč</b>
Poměrně neuspokojivý současný stav. V roce 2004 zpracovány studie firmou Pragoprojekt – doporučována je 3. varianta ze zpracovaných návrhů. Řešení usnadní rozvoj podnikatelských aktivit v lokalitě a zlepší přístup ke sportovním aktivitám.		
<b>Předpokládaný termín realizace:</b> 2008 – 2014	<b>Předkladatel/realizátor:</b> Městský úřad, odbor dopravy	
<b>Název projektu:</b> <b>1.1.1.8 Zpracování generelu rozvoje pěší a cyklistické dopravy a vybudování stezek (Hajda, Na vinicích, Vášův Mlýn a Dehetník)</b>		<b>Očekávané náklady:</b> <b>20 000 000 Kč</b>
V návaznosti na předpokládaný rozvoj cestovního ruchu a cykloturistiky ve městě je navrženo zpracování <b>generelu rozvoje pěší a cyklistické dopravy</b> , který by určil jednotlivá investiční opatření týkající se dopravní infrastruktury. Dle zkušeností KČT mezi nejvhodnější lokality k vybudování cyklostezek patří Hajda, Na vinicích a Vášův Mlýn, Šibený vrch, Dehetník ad.. Předpokládaná min. délka cyklostezek je do 20 km. Cyklostezky by sloužily kromě turistického využití také k odpočinku a relaxaci místních obyvatel, proto je vhodné jejich umístění v těsné blízkosti města. Při jízdě do vzdálenějších lokalit by navazovaly na stávající nebo nově značené cyklotrasy. Na řadě míst mohou být vybudovány po trase Milevské naučné stezky, případně Milevského čtyřlístku.		
<b>Předpokládaný termín realizace:</b> 2009 – 2013	<b>Předkladatel/realizátor:</b> Městský úřad, odbor dopravy	
<b>Název projektu:</b> <b>1.1.1.9 Řešení křižovatky ulic Blanická a Blechova</b>		<b>Očekávané náklady:</b> <b>10 000 000 Kč</b>
Vypracována studie s variantami řešení mající výrazný vliv na bezpečnost silničního provozu.		
<b>Předpokládaný termín realizace:</b> 2008 – 2013	<b>Předkladatel/realizátor:</b> Městský úřad, odbor dopravy	

**STRATEGIE ROZVOJE MĚSTA**  
**MILEVSKA**

PRIORITNÍ OBLAST 1: INFRASTRUKTURA A ŽIVOTNÍ PROSTŘEDÍ		
<b>Název projektu:</b> <b>1.1.1.10 Přístup k pozemku města za zahrádkářskou kolonií v severozápadní části města</b>		<b>Očekávané náklady:</b> <b>7,2 až 15,6 mil Kč</b>
Poměrně neuspokojivý současný stav. Realizace podpoří rozvoj podnikatelských aktivit, které jsou komplikovaností přístupu v této části města výrazně ztíženy.		
<b>Předpokládaný termín realizace:</b> 2008 – 2013	<b>Předkladatel/realizátor:</b> Městský úřad, odbor dopravy	
<b>Název projektu:</b> <b>1.1.1.11 Zpevnění plochy u vodní nádrže</b>		<b>Očekávané náklady:</b> <b>800 000 Kč</b>
Jde o úpravu a zpevnění plochy u vodní nádrže v místní části Velká.		
<b>Předpokládaný termín realizace:</b> 2008 – 2013	<b>Předkladatel/realizátor:</b> Městský úřad, odbor dopravy	
<b>Opatření č. 1.1.2 Dopravní obslužnost</b>		
<b>Název projektu:</b> <b>1.1.2.1 Podpora dopravní obslužnosti do města jako centra regionu</b>		<b>Očekávané náklady:</b> <b>1 000 000 Kč ročně</b>
Město bude nadále přispívat do systému dopravní obslužnosti Jihočeského kraje přiměřenou částkou, která zajistí především autobusovou dopravu z okolních obcí do města. Vytíženost jednotlivých linek a spojů bude průběžně monitorována, aby byly veřejné finanční prostředky účelně využity.		
<b>Předpokládaný termín realizace:</b> každoročně	<b>Předkladatel/realizátor:</b> Městský úřad, odbor dopravy	
<b>Opatření č. 1.1.3 Energetická infrastruktura</b>		
<b>Název projektu:</b> <b>1.1.3.1 Rekonstrukce horkovodu CZT od kotelny ZVVZ a.s.</b>		<b>Očekávané náklady:</b> <b>4 500 000 Kč</b>
Postupná rekonstrukce horkovodu v úseku od železniční tratě k výměňkové stanici I. ul. Sažinova v délce cca 260 m.		
<b>Předpokládaný termín realizace:</b> 2009 – 2001	<b>Předkladatel/realizátor:</b> Městský úřad, odbor investic a správy majetku	
<b>Název projektu:</b> <b>1.1.3.2 Teplovodní rozvod - staré sídliště, ul. Jiráskova</b>		<b>Očekávané náklady:</b> <b>650 000 Kč</b>
Nový horkovodní rozvod v úseku od objektu čp. 764 (2. MŠ) k objektům čp. 775 a 776, včetně horkovodních přípojek pro připojení nových blokových výměňkových stanic.		
<b>Předpokládaný termín realizace:</b> 2008 – 2009	<b>Předkladatel/realizátor:</b> Městský úřad, odbor investic a správy majetku	
<b>Název projektu:</b> <b>1.1.3.3 Postupná rekonstrukce rozvodů teplé vody a TUV podle plánu investic</b>		<b>Očekávané náklady:</b> <b>Dle plánu investic</b>
V roce 2002 byl vypracován návrh plánu investic na rok 2002 až 2006 - tepelné hospodářství. V uvedeném návrhu byla zahrnuta postupná rekonstrukce rozvodů tepla a teplé vody. Rozvody horkovodu, tepla a teplé vody jsou za hranicí doby životnosti. Vzhledem k nedostatku financí byla provedena pouze část těchto rekonstrukcí, další se plánují na příští období.		
<b>Předpokládaný termín realizace:</b> Do roku 2015	<b>Předkladatel/realizátor:</b> Městský úřad, odbor investic a správy majetku	
<b>Název projektu:</b> <b>1.1.3.4 Rekonstrukce rozvodů</b>		<b>Očekávané náklady:</b> <b>590 000 Kč</b>
Rekonstrukce rozvodů tepla a teplé vody v úseku prodejna Tesco a objekt pošty, délka cca 180 m, havarijní stav		
<b>Předpokládaný termín realizace:</b> 2007, ihned	<b>Předkladatel/realizátor:</b> Městský úřad, odbor investic a správy majetku	
<b>Název projektu:</b> <b>1.1.3.5 Rekonstrukce rozvodů – ul. P. Bezruče - staré sídliště</b>		<b>Očekávané náklady:</b> <b>2 750 000 Kč</b>
I.etapa: Rekonstrukce rozvodů tepla na starém sídlišti v úseku ul. P. Bezruče - ul. Jiráskova, délka cca 165 m II.etapa: Rekonstrukce rozvodů tepla na starém sídlišti v úseku od křižovatky ul. P. Bezruče - ul. Jiráskova až ke křižovatce ul. P. Bezruče - ul. Žižkova, délka cca 125		
<b>Předpokládaný termín realizace:</b> 2010 – 2012	<b>Předkladatel/realizátor:</b> Městský úřad, odbor investic a správy majetku	



**STRATEGIE ROZVOJE MĚSTA  
MILEVSKA**

PRIORITNÍ OBLAST 1: INFRASTRUKTURA A ŽIVOTNÍ PROSTŘEDÍ		
Název projektu: 1.1.3.6 Rekonstrukce rozvodů - ul. J. A. Komenského		Očekávané náklady: 5 300 000 Kč
Rekonstrukce rozvodů teplé vody a rozvodů tepla o celkové délce cca 670 m v úseku ul. J. A. Komenského k výměňkové stanici č. II.		
Předpokládaný termín realizace: 2008 – 2011	Předkladatel/realizátor: Městský úřad, odbor investic a správy majetku	
Název projektu: 1.1.3.7 Rekonstrukce rozvodů – Písecké předměstí		Očekávané náklady: 4 800 000 Kč
Postupná rekonstrukce rozvodů teplé vody (pozink) a tepla (izolace, závěsy potrubí, provedení nátěrů potrubí, případná výměna potrubí), délka cca 700 m		
Předpokládaný termín realizace: 2008 – 2010	Předkladatel/realizátor: Městský úřad, odbor investic a správy majetku	
Název projektu: 1.1.3.8 Rozdělení ohřevu TUV		Očekávané náklady: 850 000 Kč
Výměňková stanice II.- rozdělení ohřevu TUV (samostatné okruhy) pro II. ZŠ, 3. MŠ B. Němcové a areál ZS - deskové výměníky		
Předpokládaný termín realizace: 2008 – 2009	Předkladatel/realizátor: Městský úřad, odbor investic a správy majetku	
Opatření č. 1.1.4 Snížování škod působených povodněmi a jinými živelnými pohromami		
Název projektu: 1.1.4.1 Rekonstrukce rybníka Kubík		Očekávané náklady: 600 000 Kč
Rekonstrukce hráze rybníka v zájmu zlepšení protipovodňové ochrany.		
Předpokládaný termín realizace: 2010-2015	Předkladatel/realizátor: Městský úřad	
Název projektu: 1.1.4.2 Protipovodňová ochrana města		Očekávané náklady: neurčeny
I. část: Nová retenční nádrž (č.2) nad rybníkem Kubík – plocha 6 900 m <sup>2</sup> , retenční objem 9 780 m <sup>3</sup> . II. část: Nová retenční nádrž (č.3) v údolnici mezi ul. Švermova a Dolním Reichnerovým rybníkem - plocha 2 800 m <sup>2</sup> , retenční objem 2 450 m <sup>3</sup> . III. část: Rekonstrukce stoky v povodí č. IV (dle Generelu), případně nová retenční nádrž (č.4) v údolnici tohoto povodí - plocha 1 300 m <sup>2</sup> , retenční objem 1 100 m <sup>3</sup> . IV. část: Zkapacitnění bezpečnostních přelivů Horního a Dolního Reichnerova rybníka a jejich odbahnění - plocha celkem 3 200 m <sup>2</sup> .		
Předpokládaný termín realizace: 2010-2015	Předkladatel/realizátor: Městský úřad	
Název projektu: 1.1.4.3 Požární zbrojnice		Očekávané náklady: 1 600 000 Kč
Rekonstrukce požární zbrojnice Milevsko.		
Předpokládaný termín realizace: 2007-2009	Předkladatel/realizátor: Starosta města	
Název projektu: 1.1.4.4 Rekonstrukce rybníka Smolařovský		Očekávané náklady: 1 600 000 Kč
Rekonstrukce hráze a vypustných zařízení.		
Předpokládaný termín realizace: 2008	Předkladatel/realizátor: Odbor ŽP	
Název projektu: 1.1.4.5 Rekonstrukce rybníka Rukáveč		Očekávané náklady: 1 000 000 Kč
Rekonstrukce hráze a vypustných zařízení.		
Předpokládaný termín realizace: 2008	Předkladatel/realizátor: Odbor ŽP	



## PRIORITNÍ OBLAST 1: INFRASTRUKTURA A ŽIVOTNÍ PROSTŘEDÍ

**Opatření č. 1.1.5 Vodohospodářská infrastruktura**

Je nutná postupná realizace uvedených akcí z důvodu zahlcování kanalizační sítě města dešťovými vodami, nevyhovujícími kapacitními poměry na kanalizaci, potrubí je za hranicí doby životnosti. V nezařazených investicích nejsou zahrnuty náklady na vybudování nových inženýrských sítí do lokalit určených územním plánem k výstavbě. Jedná se pouze o rekonstrukce stávajících sítí.

**Název projektu:****1.1.5.1 Obnova a zkapacitnění městské kanalizace****Očekávané náklady:****75 - 180 mil. Kč**

Postupná rekonstrukce městské kanalizace bude provedena ve 4 etapách.

**I. část: Rekonstrukce ul. Riegrova a Sokolovská**

Rekonstrukce kanalizace mezi šachtami Š174 na nám. E. Beneše a Š32 v křižovatce ul. Sokolovská a Jarlochova (značení dle Generelu) - sběrač "A" DN 1200 ŽB délky 479 m, šachty, vpusti, připojení přípojek, odlehčovací komora do zatrubněných odpadů ze Stříbrného rybníka a z ryb. Kubík, výměna vodovodu DN 100 v celé délce rek. kanalizace a vyvolané přeložky, obnova povrchu komunikace

**II. část: Sanace sběrače v ul. Sokolovská**

Úsek kanalizace mezi šachtami Š32 až Š53 v ul. Sokolovská (značení dle Generelu) - sběrač "A" DN 600 ŽB délky 263 m - sanace pomocí bezešvého vyztuženého a vytvrzeného rukávce.

**III. část: Rekonstrukce ul. Nádražní**

Úsek kanalizace mezi šachtami Š443 až Š638 v ul. Nádražní (značení dle Generelu):

- sběrač "D" DN 800 ŽB délky celkem 320 m
- sběrač "D" DN 600 ŽB délky 255 m
- sběrač "D" DN 400 PP délky 38 m
- šachty, vpusti, připojení přípojek, obnova povrchu komunikace

**IV. část: Rekonstrukce sběrače "D" - úsek v extravilánu**

Úsek kanalizace mezi šachtami Š638 až Š837 (=OK7) v extravilánu (značení dle Generelu):

- sběrač "D" DN 1000 ŽB délky 235 m
- sběrač "D" DN 800-1000 ŽB délky celkem 474 m
- šachty, odlehčovací komora OK7
- odlehčovací potrubí DN 300 délky 120 m do Milevského potoka

**Předpokládaný termín realizace:**

2009-2013

**Předkladatel/realizátor:**

Městský úřad, I.JVS

**Název projektu:****1.1.5.2 Rekonstrukce, modernizace a intenzifikace stávající čistírny odpadních vod****Očekávané náklady:****12 000 000 Kč**

Zlepšení provozu ČOV je plánováno ve 2 etapách. V 1.etapě dojde k rekonstrukci technologické části ČOV tak, aby splňovala všechny limity stanovené pro čistotu vypouštěných vod, ve 2.etapě dojde k intenzifikaci, částečnému rozšíření kapacity ČOV. Současná technologie ČOV je až na plnění emisního limitu celkového dusíku ( $N_{\text{celk}} \phi 15 \text{ mg/l}$ ) vyhovující, pro případ dosažení kategorie zatížení ČOV nad 10 000 EO (nyní cca 9 100 EO) je nutná intenzifikace, neboť pro tuto velikost byla ČOV projektována a stavěna.

**Předpokládaný termín realizace:**

2009-2013

**Předkladatel/realizátor:**

Městský úřad, I.JVS

**Název projektu:****1.1.5.3 Vodovod-ul. Švermova - nám. E. Beneše - 5. května****Očekávané náklady:****3 800 000 Kč**

Rekonstrukce vodovodního řádu včetně přípojek, propojení ul. Švermova a 5. května, DN 150, délka cca 320 m, zpracovaná projektová dokumentace

**Předpokládaný termín realizace:**

2010-2013

**Předkladatel/realizátor:**

Městský úřad, I.JVS

**Název projektu:****1.1.5.4 Vodovod - J. A. Komenského - ul. Nádražní - ul. Kpt. Nálepky****Očekávané náklady:****12 850 000 Kč**

Rekonstrukce vodovodních řadů včetně přípojek:

**1. Tlakové pásmo:**

- vodovodní řad v ul. Komenského DN 100 délka 580 m
- propojení zezadu panelových domů DN 100 délka 65 m

**STRATEGIE ROZVOJE MĚSTA  
MILEVSKA**

<b>PRIORITNÍ OBLAST 1: INFRASTRUKTURA A ŽIVOTNÍ PROSTŘEDÍ</b>		
- vodovodní řad v ul. Kpt. Nálepky DN 100 délka 148 m - propojení na stávající rozvody DN 100 délka 110 m <b>2. Tlakové pásmo:</b> - vodovodní řad v ul. Nádražní DN 150 délka 185 m - prodloužení výměňkové stanice II. DN 150 délka 153 m. Zpracovaná projektová dokumentace.		
<b>Předpokládaný termín realizace:</b> 2010-2013	<b>Předkladatel/realizátor:</b> Městský úřad, I.JVS	
<b>Název projektu:</b> <b>1.1.5.5 Kanalizace - ul. Švermova -nám.E. Beneše-5. května</b>		<b>Očekávané náklady:</b> <b>7 200 000 Kč</b>
Rekonstrukce vodovodního řadu včetně přípojek, propojení ul. Švermova a 5. května, DN 150, délka cca 320 m , zpracovaná projektová dokumentace		
<b>Předpokládaný termín realizace:</b> 2008-2009	<b>Předkladatel/realizátor:</b> Městský úřad, I.JVS	
<b>Název projektu:</b> <b>1.1.5.6 Kanalizace - ul. 5. května - křižovatka DPS</b>		<b>Očekávané náklady:</b> <b>750 000 Kč</b>
Rekonstrukce odlehčovací komory		
<b>Předpokládaný termín realizace:</b> 2008-2009	<b>Předkladatel/realizátor:</b> Městský úřad, I.JVS	
<b>Název projektu:</b> <b>1.1.5.7 Zatrubněné vodoteče</b>		<b>Očekávané náklady:</b> <b>8 500 000 Kč</b>
Rekonstrukce částí zatrubněných vodotečí v úseku Suchanův rybník - ul. Růžová, ul. Pod Farou, ul. Sokolovská, ul. 5. května - nám. E.Beneše		
<b>Předpokládaný termín realizace:</b> 2010-2013	<b>Předkladatel/realizátor:</b> Městský úřad, I.JVS	
<b>Název projektu:</b> <b>1.1.5.8 Vodovod - ul. Gen.Svobody</b>		<b>Očekávané náklady:</b> <b>750 000 Kč</b>
Rekonstrukce vodovodního řadu včetně přípojek v úseku od křižovatky ul. Št. Dvořáka do křižovatky ul. Lidická, potrubí DN 90 délka 180 m a 6 ks přípojek		
<b>Předpokládaný termín realizace:</b> 2009-2010	<b>Předkladatel/realizátor:</b> Městský úřad, I.JVS	
<b>Název projektu:</b> <b>1.1.5.9 Vodovod - ul. Karlova</b>		<b>Očekávané náklady:</b> <b>650 000 Kč</b>
Rekonstrukce vodovodního řadu v úseku od ul. Nádražní DN 100 délka 160 m a 3 ks přípojek		
<b>Předpokládaný termín realizace:</b> 2009-2010	<b>Předkladatel/realizátor:</b> Městský úřad, I.JVS	
<b>Název projektu:</b> <b>1.1.5.10 Vodovod - ul. Dukelská</b>		<b>Očekávané náklady:</b> <b>2 550 000 Kč</b>
Rekonstrukce vodovodního řadu v úseku od křižovatky Sibiřská ke křižovatce ul. Destinové DN 100 délka 800 m		
<b>Předpokládaný termín realizace:</b> 2010-2013	<b>Předkladatel/realizátor:</b> Městský úřad, I.JVS	

**STRATEGIE ROZVOJE MĚSTA**  
**MILEVSKA**

PRIORITNÍ OBLAST 1: INFRASTRUKTURA A ŽIVOTNÍ PROSTŘEDÍ		
Cíl 1.2 Zvyšování atraktivity města Milevska		
Opatření č. 1.2.1 Zlepšení architektonického vzhledu města		
Název projektu: 1.2.1.1 Alternativní využití autobusového nádraží v centru města – smíšená obytná a obchodní zóna		Očekávané náklady: 200 000 000 Kč
Komerční využití části nebo celého autobusového nádraží v centru města, včetně zaplnění stavební proluky na JV okraj náměstí E.Beneše. Na nevyužité ploše by měla být vystavěna smíšená obytná a obchodní zóna, tj. 1-2 patrové obytné domy s přízemními obchody a nebytovými prostory, propojené uličkami, pasážemi a průchody. Zóna by měla optimálně navazovat na současnou zástavbu, architektonické řešení by podléhalo schválení Radou či Zastupitelstvem města. Zajištění investice formou PPP nebo soukromým investorem.		
Předpokládaný termín realizace: 2008-2012	Předkladatel/realizátor: Soukromý investor	
Název projektu: 1.2.1.2 Revitalizace náměstí E. Beneše		Očekávané náklady: 150 000 Kč
Celková revitalizace náměstí – osvětlení, zeleň, studna - v souladu s celkovým architektonickým řešením.		
Předpokládaný termín realizace: 2008	Předkladatel/realizátor: Odbor ŽP	
Opatření č. 1.2.2 Obnova a udržování veřejných prostranství a zeleně		
Název projektu: 1.2.2.1 Zakládání a údržba veřejné zeleně		Očekávané náklady: neurčeny
Město má zpracovaný pasport zeleně. Plocha veřejné zeleně na území města je cca 30 ha. Převážnou část urbanistické zeleně tvoří parky a trávníky. Komplexní péči o městskou zeleň zabezpečuje společnost Služby Města Milevska, spol. s r.o. Významnými prvky městské zeleně jsou zejména parky, na jejichž rekonstrukci obdrželo město v minulosti dotace ze SFŽP. Jedná se například o park Bažantnice a park Stadion.		
Rozšíření veřejné zeleně ve městě je značné (parky Bažantnice, Stadion, Hůrka, Tyršovo nám., Dům kultury aj.), nechybí doprovodná uliční zeleň a drobná architektura. Jejich údržba a obnova je sice nákladná, ale přispívají k image „zdravého životního stylu města“, který je nutné nadále podporovat a rozvíjet. – příp. 14.		
Předpokládaný termín realizace: průběžně	Předkladatel/realizátor: Městský úřad, odbor ŽP	
Název projektu: 1.2.2.2 Údržba hřbitovních prostranství		Očekávané náklady: neurčeny
Ve městě se nachází městský hřbitov v prostoru kláštera a židovský hřbitov u hájenky Židovna. Oba jsou cenné z historického i pietního důvodu, proto je nutná jejich každoroční údržba a obnova.		
Předpokládaný termín realizace: průběžně	Předkladatel/realizátor: Městský úřad, odbor investic a správy majetku	
Cíl 1.3 Zlepšení stavu ovzduší a nakládání s odpady na území města, podpora enviromentálního vzdělávání a výchovy		
Opatření č. 1.3.1 Zlepšení stavu ovzduší		
Název projektu: 1.3.1.1 Regulace dopravy		Očekávané náklady: neurčeny
Regulace dopravy v centru města úzce souvisí s vybudováním obchvatu města. V případě jeho realizace bude možné odklonit nákladní a další tranzitní dopravu po silnici I/19 a II/105 mimo město, což významně přispěje ke snížení emisí výfukových plynů, hluku a prachu.		
V současné době je možné regulovat dopravu pouze dopravními značkami, které znemožní vjezd těžkých nákladních vozidel do některých částí města. Průjezd městem po silnici II/105 však musí zůstat až do vybudování obchvatu zachován.		
Předpokládaný termín realizace: 2008 – 2013	Předkladatel/realizátor: Městský úřad, odbor dopravy	

**STRATEGIE ROZVOJE MĚSTA  
MILEVSKA**

PRIORITNÍ OBLAST 1: INFRASTRUKTURA A ŽIVOTNÍ PROSTŘEDÍ		
<b>Název projektu:</b> <b>1.3.1.2 Snižování energetických ztrát zateplováním objektů</b>		<b>Očekávané náklady:</b> <b>neurčeny</b>
Zateplování objektů vede ke snižování jejich energetických ztrát a celkové energetické spotřeby. Město může tyto ukazatele ovlivnit především u objektů občanské vybavenosti a bytové výstavby, které jsou v jeho majetku: <ul style="list-style-type: none"><li>- nebytové prostory č.p. 1 (bývalý soud), č.p. 6 (Česká spořitelna), č.p. 391 (Fotoslužba)</li><li>- bytový dům č.p. 127 (nám.E.Beneše), č.p. 128, 145, 146, 147 (Riegrova ul.)</li></ul> obytné domy č.p. 164 (Masarykova), č.p. 206 (Sokolovská), č.p. 246 (Havlíčková), č.p. 213 (Riegrova), č.p. 413 (Gen. Svobody), č.p. 619 (Sokolovská), č.p. 737 (Št. Dvořáka), č.p. 117 (5. května).		
<b>Předpokládaný termín realizace:</b> průběžně	<b>Předkladatel/realizátor:</b> Městský úřad, odbor investic a správy majetku	
<b>Název projektu:</b> <b>1.3.1.3 Podpora ekologicky šetrných alternativních zdrojů vytápění – využití obnovitelných zdrojů energie</b>		<b>Očekávané náklady:</b> <b>neurčeny</b>
Ve městě nejsou OZE příliš využívány zejména z důvodu vysoké míry zavedení plynofikace a CZT. Přesto je možné k vytápění a ohřevu teplé vody u veřejných a podnikatelských objektů, které jsou k tomu vhodné, využít spalování biomasy apod. Jedná se zejména o objekty, které jsou mimo dosah systému CZT nebo plynofikační sítě, případně o vzorové využití OZE v regionu.		
<b>Předpokládaný termín realizace:</b> průběžně	<b>Předkladatel/realizátor:</b> Městský úřad, odbor investic a správy majetku, případně soukromí majitelé	
<b>Název projektu:</b> <b>1.3.1.4 Zvýšení/udržení využití již zavedených rozvodů plynu a tepla</b>		<b>Očekávané náklady:</b> <b>neurčeny</b>
Ve městě je systém CZT a plynofikace značně rozšířen, pokrývá až 98% spotřeby tepla. Jeho udržení je základem pro udržení čistého ovzduší ve městě, v případě návratu k vytápění tuhými palivy (zejména z důvodu zvyšující se ceny zemního plynu) by městu hrozilo jeho znečištění kouřem a smogem.		
<b>Předpokládaný termín realizace:</b> průběžně	<b>Předkladatel/realizátor:</b> Majitelé a provozovatelé kotelen, obytných objektů	
<b>Opatření č. 1.3.2 Opatření vedoucí k efektivnímu nakládání s odpady</b>		
<b>Název projektu:</b> <b>1.3.2.1 Výstavba III. etapy úložiště skládky komunálního odpadu Jenišovice</b>		<b>Očekávané náklady:</b> <b>22 000 000 Kč</b>
Město Milevsko bude z kapacitních důvodů realizovat v r. 2008 výstavbu III. etapy úložiště skládky komunálního odpadu Jenišovice. Na tuto investiční akci je zpracována projektová dokumentace.		
<b>Předpokládaný termín realizace:</b> 2008	<b>Předkladatel/realizátor:</b> MěÚ Milevsko, Odbor životního prostředí	
<b>Název projektu:</b> <b>1.3.2.2 Odstranění staré ekologické zátěže na území města – obalovna Strabag</b>		<b>Očekávané náklady:</b> <b>100 000 000 Kč</b>
Obalovna živičných směsí v severním extravilánu města, jejímž nabyvatelem je Strabag Bohemia, a.s., je jednou z nejvýznamnějších starých ekologických zátěží v Jihočeském kraji. U této zátěže je v Plánu odpad. hospodářství Jihočeského kraje stanovena jedna z nejvyšších priorit na odstranění. V současné době je skládka zakonzervována a vyřizuje se žádost o dotace ze SFŽP.		
<b>Předpokládaný termín realizace:</b> 2010 – 2013	<b>Předkladatel/realizátor:</b> Městský úřad, realizátor Jihočeský kraj	
<b>Název projektu:</b> <b>1.3.2.3 Rozšíření sběr. dvora Jenišovice a zřízení dvou nových sběr. dvorů v Milevsku</b>		<b>Očekávané náklady:</b> <b>2 500 000 Kč</b>
Město má záměr, z důvodu zvýšení podílu vytríditelných složek odpadu, jejich recyklace a snížení donáškové vzdálenosti, zřídit další dva sběrné dvory a rozšířit hlavní sběrný dvůr v Jenišovicích.		
<b>Předpokládaný termín realizace:</b> 2008-2010	<b>Předkladatel/realizátor:</b> MěÚ Milevsko, Odbor životního prostředí	

**STRATEGIE ROZVOJE MĚSTA**  
**MILEVSKA**

PRIORITNÍ OBLAST 1: INFRASTRUKTURA A ŽIVOTNÍ PROSTŘEDÍ		
<b>Název projektu:</b> <b>1.3.2.4 Zefektivnění nakládání s biologicky rozložitelnými odpady</b>		<b>Očekávané náklady:</b> <b>neurčeny</b>
Město Milevsko má vybudovanou komunitní kompostárnu a provozuje ji. V současné době je ve městě zaveden dvakrát ročně mobilní sběr bioodpadů. Efektivita využívání tohoto systému občany města je vysoká, proto bude vhodné tento způsob sběru bioodpadů zachovat, případně rozšířit. Cílem programu je snížit maximální množství biologicky rozložitelných komunálních odpadů ukládaných na skládky.		
<b>Předpokládaný termín realizace:</b> 2008 – 2013	<b>Předkladatel/realizátor:</b> Služby města Milevska, s.r.o.	
<b>Název projektu:</b> <b>1.3.2.5 Zvyšování informovanosti obyvatel v oblasti odpadového hospodářství</b>		<b>Očekávané náklady:</b> <b>neurčeny</b>
Město bude podporovat informační kampaň a propagaci v oblasti odpad. hospodářství. Aktivita se budou týkat zejména třídění odpadů obyvatelstvem, efektivního využití separovaného odpadu, systému zpětného odběru elektrospotřebičů apod. Rozsah podpory bude projednán Radou města, případně bude podpořeno čerpání prostředků na tyto aktivity ze zdrojů EU, SFŽP, MŽP a OP životní prostředí.		
<b>Předpokládaný termín realizace:</b> Průběžně	<b>Předkladatel/realizátor:</b> Rada města, firmy zabývající se sběrem a zpracováním odpadů	
Opatření č. 1.3.3 Podpora environmentálního vzdělávání a výchovy		
<b>Název projektu:</b> <b>1.3.3.1 Podpora organizací zabývajících se environmentální výchovou, osvětou a vzděláváním</b>		<b>Očekávané náklady:</b> <b>neurčeny</b>
Město bude podporovat semináře, školení, environmentální osvětu a propagaci a neziskové organizace, které se těmito činnostmi zabývají. Rozsah podpory bude projednán Radou města, případně bude podpořeno čerpání prostředků na tyto aktivity ze zdrojů EU, SFŽP, MŽP a OP životní prostředí.		
<b>Předpokládaný termín realizace:</b> 2008 – 2013	<b>Předkladatel/realizátor:</b> Městský úřad, odbor ŽP	
<b>Název projektu:</b> <b>1.3.3.2 Komplexní program environmentálního vzdělávání, výchovy a osvěty v oblasti odpadového hospodářství</b>		<b>Očekávané náklady:</b> <b>neurčeny</b>
Ve městě Milevsku je v současné době výchovná a vzdělávací činnost na poměrně dobré úrovni. Občané jsou pravidelně informováni o možnostech shromažďování odpadu, o separaci odpadů ve městě a dalších aktivitách města v oblasti odpadového hospodářství. Osvět. a vzdělávací činnost je převážně soustředěna na cíl. skupinu dětí a mládeže v rámci spolupráce městského úřadu se školami ve městě. Vytvoření komplexního programu environmentálního vzdělávání, výchovy a osvěty v oblasti odpadového hospodářství vyplývá z Plánu odpadového hospodářství města Milevska a také ze stále rostoucích povinností samosprávy vycházejících z legislativy. V programu si město stanoví priority v této oblasti, určí zodpovědné osoby, formy komunikace, rozsah a obsah dle jednotlivých cílových skupin a další základní prvky. Efektivním přístupem ke vzdělávání, informování a výchově občanů je možno docílit mnoha pozitivních efektů v oblasti odpadového hospodářství ve městě. Tento efekt není sice okamžitý, avšak z hlediska moderního pojetí ochrany a tvorby jednotlivých složek životního prostředí nesmírně důležitý. Činnosti:		
<ul style="list-style-type: none"><li>- vytvořit komplexní program environmentálního vzdělávání, výchovy a osvěty ve městě,</li><li>- určit odpovědné osoby za realizaci programu na úrovni města,</li><li>- umožnit všem občanům seznámit se s vytvořeným programem,</li></ul> realizovat vytvořený program		
<b>Předpokládaný termín realizace:</b> 2008 – 2013	<b>Předkladatel/realizátor:</b> Městský úřad, odbor ŽP	

**STRATEGIE ROZVOJE MĚSTA  
MILEVSKA**

PRIORITNÍ OBLAST 2 - PODNIKÁNÍ A ROZVOJ LIDSKÝCH ZDROJŮ		
Cíl č. 2.1 – Spolupráce s malými a středními podnikateli, rozvoj inovací		
Opatření č. 2.1.1 Zajištění rozvojových ploch pro další podnikání		
Název projektu: 2.1.1.1 Multifunkční centrum Milevsko		Očekávané náklady: 300 000 000 Kč
Výstavba moderního a funkčního komplexu, ve kterém se budou nacházet obchody, konferenční místnosti, ubytování, vodní svět (25 m bazén), služby, kina, restaurace, dětský park a další speciální atrakce.		
Předpokládaný termín realizace: 2008 - 2010	Předkladatel/realizátor: Městský úřad, odbor investic a správy majetku, soukr.investor	
Název projektu: 2.1.1.2 Rozvoj průmyslových zón		Očekávané náklady: 15 000 000 Kč
Město Milevsko je velmi ohroženo odchodem firem a pracovních sil do jiných průmyslových center z důvodu nepříliš dobré polohy, nedostatku odborných pracovníků a vědeckého potenciálu. Zastavit tento trend je důležitým zájmem města. Za tím účelem by měla být zpracována marketingová koncepce města zaměřená na cestovní ruch a podnikání, který by měla naznačit mj. možnosti rozvoje podnikání a potenciál využití průmyslových zón.		
Na základě této marketingové koncepce města by mělo dojít k zainvestování menší „průmyslové zóny“, nejlépe v ul. Dukelská, která by ověřila případné možnosti rozvoje dalších zón pro malé a střední podnikatele. Teprve po jejím obsazení by se měly provádět případné investice do dalších ploch pro podnikání. Pro zajištění jejího využití a plného obsazení výrobními podniky je nutná její intenzivní propagace směrem k podnikatelskému sektoru.		
Předpokládaný termín realizace: 2008 - 2010	Předkladatel/realizátor: Městský úřad, odbor investic a správy majetku	
Název projektu: 2.1.1.3 Podpora rekonstrukce chátrajících areálů na nové provozy – průmysl, zemědělství, služby		Očekávané náklady: neurčeny
S ohledem na předcházející projekt „průmyslové zóny“ není nutné realizovat její záměr jako nový „greenfields“ – na zelené louce, ale i v nevyužitých chátrajících areálech a objektech, které jsou nazývané „brownfields“. Do těchto objektů je možné umístit podnikatelské subjekty zaměřené na průmyslovou výrobu, služby, ale i zemědělství (např. do zanedbaných areálů po bývalých JZD).		
Rekonstrukce těchto objektů nebude realizovat město, ale jejich soukromí majitelé nebo nájemci. Město může tyto záměry pouze podpořit z důvodu zvýšení počtu pracovních příležitostí. Také z toho důvodu je tento bod uveden v této strategii rozvoje města.		
Předpokládaný termín realizace: 2008 - 2010	Předkladatel/realizátor: Soukromí investoři	
Opatření č. 2.1.2 Zajištění konkurenceschopnosti výrobních podniků		
Název projektu: 2.1.2.1 Podpora inovačních postupů při zajištění výroby		Očekávané náklady: neurčeny
Dalším prvkem udržení konkurenceschopnosti je inovace výroby, zavádění nových technologií, nových výrobků apod. Tyto inovace je možné provádět pouze zajištěním dalších investic do výrobní sféry, opět s výraznou podporou města. Podpora by měla spočívat kromě slovních deklarací i v poskytnutí této strategie rozvoje pro účely podání žádostí podnikatelů do OP podpora podnikání apod.		
Předpokládaný termín realizace: průběžně	Předkladatel/realizátor: Soukromí investoři	
Název projektu: 2.1.2.2 Informační služby a odborné poradenství podnikatelům (JHK ad.)		Očekávané náklady: neurčeny
Ve městě funguje pobočka Jihočeské hospodářské komory, která by měla zajišťovat pro podnikatele informační služby a odborné poradenství o jednotlivých možnostech podpory. Mělo by se tak dít formou seminářů, konzultačních hodin a vydávání propagačních materiálů, na tyto činnosti může JHK získat podporu z grantových programů EU, státu či kraje.		
Předpokládaný termín realizace: průběžně	Předkladatel/realizátor: JHK – pobočka Milevsko	



**STRATEGIE ROZVOJE MĚSTA  
MILEVSKA**

PRIORITNÍ OBLAST 2 - PODNIKÁNÍ A ROZVOJ LIDSKÝCH ZDROJŮ		
<b>Název projektu:</b> <b>2.1.2.3 Podpora obnovy výrobních hal, budov, strojů a výrobních prostředků</b>		<b>Očekávané náklady:</b> <b>neurčeny</b>
Stávající výrobní podniky na území města musí udržet konkurenceschopnost na domácím i zahraničním trhu, proto by měly investovat do obnovy výrobních hal, budov, strojů a výrobních prostředků. Město by je mělo v jejich záměrech všemožně podporovat.		
<b>Předpokládaný termín realizace:</b> Průběžně	<b>Předkladatel/realizátor:</b> Soukromí investoři	
<b>Opatření č. 2.1.3 Podpora podnikání ze strany města</b>		
<b>Název projektu:</b> <b>2.1.3.1 Propagace města a jeho rozvojových možností</b>		<b>Očekávané náklady:</b> <b>200 000 Kč</b>
Město by mělo podpořit rozvoj podnikání pozitivní propagací svých rozvojových možností, vytvářením příznivého prostředí pro usidlování podniků, dobrou komunikací s podnikateli apod. K tomu by měly být vydávány kvalitní brožury, propagační materiály, prezentace na internetu apod.		
<b>Předpokládaný termín realizace:</b> 2008 – 2010	<b>Předkladatel/realizátor:</b> Městský úřad	
<b>Název projektu:</b> <b>2.1.3.2 Zlepšení prezentace malého a středního podnikání (internet, výstavy, veletrhy apod.)</b>		<b>Očekávané náklady:</b> <b>50 000 Kč ročně</b>
Další formou podpory města malému a střednímu podnikání je zajištění a podpora účasti podnikatelů z města na výstavách a veletrzích na úrovni kraje, ČR, ale i v mezinárodním měřítku, např. v partnerských městech a sdruženích. Podpora by měla mít formu nabídky poskytnutí slevy na výstavní plochy, společné propagace, odkazů na internetu apod.		
<b>Předpokládaný termín realizace:</b> průběžně	<b>Předkladatel/realizátor:</b> Odbor regionálního rozvoje, Hospodářská komora	
<b>Název projektu:</b> <b>2.1.3.3 Vytvoření databáze nevyužitých nemovitostí na území města</b>		<b>Očekávané náklady:</b> <b>200 000 Kč</b>
Záměrem projektu je zmapování nevyužitých objektů na území města, jejich popis a možnosti využití, sestavení do elektronické databáze a vydání katalogu, který by měl být dostupný na internetu a distribuovaný na výstavách, veletrzích apod. Katalog by bylo účelné sestavit ve spolupráci se Svazkem obcí Milevska.		
<b>Předpokládaný termín realizace:</b> 2008 – 2010	<b>Předkladatel/realizátor:</b> Městský úřad, odbor investic a správy majetku	
<b>Název projektu:</b> <b>2.1.3.4 Podpora místních produktů a tradiční výroby</b>		<b>Očekávané náklady:</b> <b>50 000 Kč ročně</b>
Ve spolupráci se SOM by rovněž bylo účelné sestavit nabídku místních produktů, databázi jejich producentů a zajistit jejich propagaci. Jednou z forem je pořádání místních trhů, přehlídek a prezentací tradičních výrobků..		
<b>Předpokládaný termín realizace:</b> průběžně	<b>Předkladatel/realizátor:</b> Odbor regionálního rozvoje, Hospodářská komora	

**STRATEGIE ROZVOJE MĚSTA  
MILEVSKA**

<b>PRIORITNÍ OBLAST 2 - PODNIKÁNÍ A ROZVOJ LIDSKÝCH ZDROJŮ</b>		
<b>Cíl č. 2.2 – Rozvoj zemědělství s důrazem na udržení krajiny a čistého prostředí</b>		
<b>Opatření č. 2.2.1 Rozvoj alternativních způsobů zemědělství, a udržitelného hospodaření v zemědělství, lesnictví a rybářství</b>		
<b>Název projektu:</b> <b>2.2.1.1 Podpora opatření na zlepšení kvality povrchové vody</b>		<b>Očekávané náklady:</b> <b>nelze zatím určit</b>
<b>Předpokládaný termín realizace:</b>	<b>Předkladatel/realizátor:</b> Městský úřad	
<b>Název projektu:</b> <b>2.2.1.2 Podpora přírodě blízkého hospodaření v lesích</b>		<b>Očekávané náklady:</b> <b>neurčeny</b>
Město Milevsko je majitelem 164 ha lesů, ve kterých by mělo provozovat šetrný, přírodě blízký způsob hospodaření. Podobným způsobem by mělo působit i na ostatní, především soukromé majitele lesních pozemků.		
<b>Předpokládaný termín realizace:</b> Průběžně	<b>Předkladatel/realizátor:</b> Městský úřad, odbor investic a správy majetku	
<b>Název projektu:</b> <b>2.2.1.3 Dokončení komplexních pozemkových úprav</b>		<b>Očekávané náklady:</b> <b>neurčeny</b>
V návaznosti na úkoly a činnosti podporované státem je nutné na jednotlivých katastrech provádět komplexní pozemkové úpravy, které povedou k vytyčení hranic pozemků, případně směně pozemků a vytyčení parcel a ploch určených pro stavby ve veřejném zájmu. Město by mělo mít v souladu s územním plánem tyto zájmy ošetřeno.		
<b>Předpokládaný termín realizace:</b> Průběžně	<b>Předkladatel/realizátor:</b> Pozemkový a katastrální úřad ve spolupráci s městem	
<b>Název projektu:</b> <b>2.2.1.4 Podpora ekologických forem hospodaření</b>		<b>Očekávané náklady:</b> <b>neurčeny</b>
Většina zemědělských podniků provozuje intenzivní formy hospodaření, ekologickým hospodařením se zabývá zanedbatelné procento zemědělců. Zejména z toho důvodu by měla být tato forma hospodaření podporována státem i veřejnou správou, tedy i ze strany města. Podpora by měla spočívat v propagaci a podílu na zajištění odbytu ekologických výrobků, podobně jako podpora místních produktů a tradiční výroby.		
<b>Předpokládaný termín realizace:</b> průběžně	<b>Předkladatel/realizátor:</b> Město a soukromí investoři	
<b>Název projektu:</b> <b>2.2.1.5 Obnova a údržba polních a lesních komunikací</b>		<b>Očekávané náklady:</b> <b>neurčeny</b>
Z důvodu zajištění dostupnosti obdělávaných polních a lesních pozemků je nutná obnova a údržba polních a lesních cest. Ta je v kompetenci příslušných majitelů, proto by mělo město zajistit přístupy především na vlastní pozemky určené k zemědělské a lesnické výrobě.		
<b>Předpokládaný termín realizace:</b> Průběžně	<b>Předkladatel/realizátor:</b> Městský úřad, odbor investic a správy majetku	
<b>Název projektu:</b> <b>2.2.1.6 Podpora rozvoje agroturistiky a hippoturistiky</b>		<b>Očekávané náklady:</b> <b>neurčeny</b>
V návaznosti na cíle rozvoje cestovního ruchu je vhodná podpora rozvoje agroturistiky a hippoturistiky jako diverzifikace činností zemědělců. Tyto aktivity by město mělo podporovat formou společné propagace, zařazení do katalogu ubytovacích kapacit, prezentace na výstavách a veletrzích cestovního ruchu apod.		
<b>Předpokládaný termín realizace:</b> průběžně	<b>Předkladatel/realizátor:</b> Město a soukromí investoři	
<b>Název projektu:</b> <b>2.2.1.7 Prezentace zemědělství a souvisejících služeb</b>		<b>Očekávané náklady:</b> <b>neurčeny</b>
Zemědělské podniky na území města a v jeho okolí hrají důležitou úlohu při tvorbě a zachování krajiny, která je pro prezentaci města cennou devízou. Proto by město i prostřednictvím této strategie mělo podporovat všechny zemědělské podniky a jejich projekty zabývající se zejména:		
<ul style="list-style-type: none"> <li>– alternativním využitím nebo likvidací zanedbaných zemědělských areálů ve městě a okolních obcích</li> <li>– zaváděním zásad správné zemědělské praxe welfare v chovech hospodářských zvířat</li> <li>– diverzifikací činností zemědělských podniků a zaváděním moderních technologií</li> </ul>		
obděláváním zemědělských ploch, včetně zalesňování a zatravnění apod.		
<b>Předpokládaný termín realizace:</b>	<b>Předkladatel/realizátor:</b>	



**STRATEGIE ROZVOJE MĚSTA**  
**MILEVSKA**

PRIORITNÍ OBLAST 2 - PODNIKÁNÍ A ROZVOJ LIDSKÝCH ZDROJŮ		
Průběžně	Město, Soukromí investoři	
<b>Název projektu:</b> <b>2.2.1.8 Podpora činnosti mysliveckých a rybářských sdružení</b>		<b>Očekávané náklady:</b> <b>50 000 Kč ročně</b>
V souladu s požadavky ochrany přírody je nutná podpora těchto sdružení, které hrají důležitou roli při údržbě a zachování krajinného rázu, lesů, rybníků a vodních ploch včetně zachování místní fauny a flóry. Tento úkol je důležitý pro prezentaci zdravého životního stylu města.		
<b>Předpokládaný termín realizace:</b> Průběžně		<b>Předkladatel/realizátor:</b> Městský úřad, odbor ŽP

**STRATEGIE ROZVOJE MĚSTA  
MILEVSKA**

PRIORITNÍ OBLAST 2 - PODNIKÁNÍ A ROZVOJ LIDSKÝCH ZDROJŮ		
Cíl č. 2.3 - Podpora vzdělávání		
Opatření č. 2.3.1 Zvýšení zájmu veřejnosti o učební obory a zajištění spolupráce mezi základními školami, středními školami, úřadem práce a budoucím zaměstnavatelem		
Název projektu: 2.3.1.1 Zvýšení informovanosti dětí a jejich rodičů o možnostech uplatnění technicky vzdělaných pracovníků (popularizace odborného vzdělávání)	Očekávané náklady: neurčeny	
Cílem projektu je zvýšit počet technicky vzdělaných absolventů, po kterých je poptávka na trhu práce. Toho je možno docílit větší informovaností dětí a jejich rodičů o možnostech uplatnění absolventů technických oborů. Projekt se zaměřuje především na pořádání dnů otevřených dveří v podnicích a středních odborných školách, na vydávání informačních brožur a pomoci při plánování profesního zaměření pro žáky základních, popř. středních škol.		
Předpokládaný termín realizace: Neurčeno	Předkladatel/realizátor: Ředitel SOŠ a SOU	
Název projektu: 2.3.1.2 Podpora spolupráce mezi základními a středními školami (zejména mezi základními školami a Střední odbornou školou a Středním odborným učilištěm)	Očekávané náklady: neurčeny	
Zvýšení informovanosti žáků základních škol o možnostech studia především na středních školách technického zaměření a o jejich dalším uplatnění na trhu práce.		
Předpokládaný termín realizace: Neurčeno	Předkladatel/realizátor: Ředitel SOŠ a SOU	
Název projektu: 2.3.1.3 Spolupráce mezi podniky, středními školami a úřadem práce při podpoře vzniku učňovských míst v podnicích	Očekávané náklady: neurčeny	
Projekt bude zaměřen na bližší spolupráci mezi podniky, středními školami a úřadem práce, na zjišťování potřeb jednotlivých zapojených partnerů a na společné plánování studijních oborů dle aktuálního stavu na trhu práce.		
Předpokládaný termín realizace: Neurčeno	Předkladatel/realizátor: Ředitel SOŠ a SOU	
Opatření č. 2.3.2 Zajištění odpovídajícího technického stavu školních zařízení a jejich vybavení		
Název projektu: 2.3.2.1 Vybavení MŠ Sluníčko nábytkem	Očekávané náklady: 260 000 Kč	
Mateřská škola bude vybavena novým nábytkem, který vyhovuje z hlediska bezpečnostního i estetického.		
Předpokládaný termín realizace: Neurčeno	Předkladatel/realizátor: Ředitel MŠ	
Název projektu: 2.3.2.2 Ateliér pro předškolní děti – MŠ Pastelka	Očekávané náklady: 2 500 000 Kč	
Cílem projektu je vybudování ateliéru pro předškolní děti, čímž by došlo ke zlepšení možností výuky výtvarné výchovy a dalších zájmových aktivit dětí předškolního věku. Projekt počítá se nástavbou dalšího nadzemního podlaží na stávající budovu školy, výměnou střechy a zateplením objektu.		
Předpokládaný termín realizace: 2009	Předkladatel/realizátor: Ředitel MŠ	
Název projektu: 2.3.2.3 Zlepšení podmínek pro vzdělávání handicapovaných žáků SOŠ a SOU Milevsko	Očekávané náklady: 2 000 000 Kč	
Cílem projektu je zpřístupnění budovy tělesně handicapovaným žákům. Projekt předpokládá vybudování bezbariérového přístupu do 1. a 2. NP, včetně výtahové plošiny a bezbariérového vstupu do budovy a výměnu některého školního nábytku.		
Předpokládaný termín realizace: Školní rok 2007/2008	Předkladatel/realizátor: Ředitel SOŠ a SOU	
Název projektu: 2.3.2.4 Rekonstrukce a modernizace objektu SOŠ a SOU Milevsko	Očekávané náklady: 10 000 000 Kč	
Cílem projektu je vybudování nových speciálních učeben s kabinety a sociálním zázemím pro žáky i vyučující. Projekt počítá se nástavbou dalšího nadzemního podlaží na stávající budovu školy, výměnou střechy a zateplením objektu		
Předpokládaný termín realizace: 2008	Předkladatel/realizátor: Ředitel SOŠ a SOU	

**STRATEGIE ROZVOJE MĚSTA**  
**MILEVSKA**

<b>PRIORITNÍ OBLAST 2 - PODNIKÁNÍ A ROZVOJ LIDSKÝCH ZDROJŮ</b>		
<b>Název projektu:</b> <b>2.3.2.5 Kompletní výměna oken - 1. ZŠ T.G. Masaryka, Milevsko</b>		<b>Očekávané náklady:</b> <b>5 000 000 Kč</b>
Cílem projektu je snížení tepelných ztrát objektu. Opatření bylo navrženo v energetickém auditu pro tento objekt.		
<b>Předpokládaný termín realizace:</b> Neurčeno	<b>Předkladatel/realizátor:</b> Ředitel ZŠ	
<b>Název projektu:</b> <b>2.3.2.6 Zateplení objektu a spojovací chodby a oprava fasády MŠ Klubičko</b>		<b>Očekávané náklady:</b> <b>Nevyčísleno</b>
Cílem projektu je snížení tepelných ztrát objektu a oprava fasády.		
<b>Předpokládaný termín realizace:</b> Neurčeno	<b>Předkladatel/realizátor:</b> Ředitel MŠ	
<b>Název projektu:</b> <b>2.3.2.7 Vybudování a doplnění zahrady – dětského hřiště MŠ Sluníčko</b>		<b>Očekávané náklady:</b> <b>600 000 Kč</b>
Cílem projektu je doplnění školní zahrady vhodnými hracími prvky, vyhovujícími současné legislativě. Současné vybavení platným normám nevyhovuje.		
<b>Předpokládaný termín realizace:</b> Neurčeno	<b>Předkladatel/realizátor:</b> Ředitel MŠ	
<b>Název projektu:</b> <b>2.3.2.8 Odpočinková plocha - 1. ZŠ T.G. Masaryka, Milevsko</b>		<b>Očekávané náklady:</b> <b>Nevyčísleno</b>
Cílem projektu je úprava zahrady na regenerační a zábavně-vzdělávací areál. Již v původním projektu z roku 1932 bylo počítáno s využitím zahrady pro rekreaci a odpočinek žáků. Zahrada bude vybavena lavičkami, chodníčky, hrací plochou, drobným sportovištěm, meteorologickou stanicí, arborem a jezírkem s živočichy. Tato plocha bude sloužit i k rozšíření výuce a zájmové činnosti žáků.		
<b>Předpokládaný termín realizace:</b> Neurčeno	<b>Předkladatel/realizátor:</b> Ředitel ZŠ	
<b>Název projektu:</b> <b>2.3.2.9 Sportovní areál – asfaltové hřiště - 1. ZŠ T.G. Masaryka, Milevsko</b>		<b>Očekávané náklady:</b> <b>Nevyčísleno</b>
Cílem projektu je zlepšení funkčnosti hřiště využívaného školou i veřejností.		
<b>Předpokládaný termín realizace:</b> Neurčeno	<b>Předkladatel/realizátor:</b> Ředitel ZŠ	
<b>Název projektu:</b> <b>2.3.2.10 Krytý bazén v areálu školy - 1. ZŠ T.G. Masaryka, Milevsko</b>		<b>Očekávané náklady:</b> <b>Nevyčísleno</b>
Cílem projektu je zpřístupnění výuky plavání a využití bazénu širokou veřejností.		
<b>Předpokládaný termín realizace:</b> Neurčeno	<b>Předkladatel/realizátor:</b> Ředitel ZŠ	
<b>Název projektu:</b> <b>2.3.2.11 Sportovní víceúčelová hala - 1. ZŠ T.G. Masaryka, Milevsko</b>		<b>Očekávané náklady:</b> <b>Nevyčísleno</b>
Cílem projektu je vyřešení nedostatku prostor pro výuku tělesné výchovy. V současné době jsou sice v areálu školy dvě tělocvičny, ale jedna svými stavebními parametry vyhovuje pouze pro výuku gymnastiky.		
<b>Předpokládaný termín realizace:</b> Neurčeno	<b>Předkladatel/realizátor:</b> Ředitel ZŠ	
<b>Název projektu:</b> <b>2.3.2.12 Propojení budov mateřské školy Sluníčko</b>		<b>Očekávané náklady:</b> <b>Nevyčísleno</b>
Cílem projektu je vyřešení chráněného propojení oddělených objektů mateřské školy.		
<b>Předpokládaný termín realizace:</b> Neurčeno	<b>Předkladatel/realizátor:</b> Ředitel MŠ	

**STRATEGIE ROZVOJE MĚSTA  
MILEVSKA**

PRIORITNÍ OBLAST 2 - PODNIKÁNÍ A ROZVOJ LIDSKÝCH ZDROJŮ		
Opatření č. 2.3.3 Zvyšování kvalifikace, celoživotní vzdělávání		
Název projektu: 2.3.3.1 Tvorba školního vzdělávacího programu - SOŠ a SOU Milevsko		Očekávané náklady: 750 000 Kč
Cílem projektu je vytvoření školních vzdělávacích programů pro maturitní obory a učební obory SOU a OU. Zapojení učitelů do tvorby těchto programů.		
Předpokládaný termín realizace: Školní rok 2007/2008, případně 2008/2009	Předkladatel/realizátor: Ředitel SOŠ a SOU	
Název projektu: 2.3.3.2 Spolupráce se sociálními partnery na trhu práce - SOŠ a SOU Milevsko		Očekávané náklady: 500 000 Kč
Cílem projektu je rozvoj spolupráce mezi školou a sociálními partnery – úřadem práce a zaměstnavateli. Projekt je zaměřen na vzdělávání zaměřeném na uplatnitelnost žáků na trhu práce, spolupráci se zaměstnavateli už v průběhu vzdělávacího procesu – stáže, praxe – a na rekvalifikace a celoživotní vzdělávání.		
Předpokládaný termín realizace: rok 2007, případně roky 2009 a 2010	Předkladatel/realizátor: Ředitel SOŠ a SOU	
Název projektu: 2.3.3.3 Vytvoření e-learningového portálu pro studenty dálkového studia - SOŠ a SOU Milevsko		Očekávané náklady: 1 000 000 Kč
Cílem projektu je zlepšení přístupu ke vzdělání pracovně vytíženým studentům, nebo studentům ze vzdálenějších míst. Projekt bude začleněn do systému celoživotního vzdělávání. Projektlepší i možnosti využití ICT pro žáky i učitele mimo vyučování.		
Předpokládaný termín realizace: rok 2007, případně roky 2009 a 2010	Předkladatel/realizátor: Ředitel SOŠ a SOU	
Název projektu: 2.3.3.4 Učitelé učí učitele		Očekávané náklady: 500 000 Kč
Projekt je zaměřen na celoživotní vzdělávání učitelů. Cyklus workshopů a rozbory ukázkových hodin, se zaměřením na vytvoření metodického postupu zaměřeného na rozvoj klíčových kompetencí žáků.		
Předpokládaný termín realizace: rok 2007, nebo 2008	Předkladatel/realizátor: Ředitel SOŠ a SOU	
Název projektu: 2.3.3.5 Rozvoj sociálního partnerství škol		Očekávané náklady: 1 000 000 Kč
Cílem projektu je rozvoj spolupráce mezi školami, výměna zkušeností, spolupráce v oblasti vzdělávání a zpracovávání společných projektů.		
Předpokládaný termín realizace: Školní rok 2007/2008, případně i školní rok 2009/2010	Předkladatel/realizátor: Ředitel SOŠ a SOU	

**STRATEGIE ROZVOJE MĚSTA**  
**MILEVSKA**

PRIORITNÍ OBLAST 3 – CESTOVNÍ RUCH, PAMÁTKY A KULTURA		
Cíl č. 3.1 - Podpora rozvoje turistické infrastruktury		
Opatření č. 3.1.1 Podpora vzniku kvalitních ubytovacích a stravovacích zařízení		
Název projektu: 3.1.1.1 Milevsko – centrum zdravého životního stylu – zlepšení ubytovacích a stravovacích kapacit		Očekávané náklady: 50 000 000 Kč
Rekonstrukce hotelové části sportovního areálu, propojení budov hotelů, zřízení bezbariérového přístupu, zkvalitnění ubytovacích kapacit. V současné době se jedná o jediné dostupné ubytovací zařízení ve městě s kapacitou 160 lůžek, kde jsou dnes ubytováni především děti ze sportovních soustředění, sezónní dělníci a pod. Zahraničním návštěvníkům kvalita ubytování nevyhovuje. Záměrem je přestavět část hotelu na ubytovací zařízení typu solidního hotelu, část na turistickou ubytovnu. Nabídka ubytování bude zaměřena především na turisty zahraniční i domácí, účastníky sportovních soustředění a ostatní návštěvníky města a regionu.		
Předpokládaný termín realizace: 2008-2012	Předkladatel/realizátor: SPOS, s.r.o., Milevsko	
Název projektu: 3.1.1.2 Podpora rozšíření kapacity kempu Vášův mlýn		Očekávané náklady: 3 000 000 Kč
Kemp Vášův mlýn je jediným zařízením turistického typu ve městě. V současné době má kapacitu 24 lůžek v chatkách a několik míst pro karavany a stany. Projekt by podpořil jeho rozšíření, výstavbu dalších chatek a doprovodných sportovních služeb – půjčovna kol, minigolf, sportovní rybolov, bowling a restaurace, případně další vybavení podle záměru majitele. V případě, že by nebyl zájem na rozšíření kempu, je možná podpora podobných aktivit jinde na území města.		
Předpokládaný termín realizace: 2008 – 2010	Předkladatel/realizátor: Soukromý investor	
Název projektu: 3.1.1.3 Podpora rekonstrukce hotelu „Modrá hvězda“		Očekávané náklady: 5 000 000 Kč
Záměrem je rekonstrukce hotelu na kvalitní ubytovací zařízení, které ve městě zcela chybí. Výhodná poloha objektu u křižovatky silnic I/19 a II/105, v blízkosti kláštera, dává zařízení významnou příležitost pro využití v cestovním ruchu. Město může záměr pouze podpořit, hotel je soukromým majetkem a je v současné době uzavřen.		
Předpokládaný termín realizace: 2008 – 2010	Předkladatel/realizátor: Soukromý investor	
Název projektu: 3.1.1.4 Podpora vzniku rodinných penzionů a ubytování v soukromí na území města		Očekávané náklady: neurčeny
Vzhledem k neuspokojivé situaci v turistickém ubytování ve městě je nutná podpora menších rodinných penzionů a ubytování v soukromí. Tato nabídka ubytovacích služeb by byla centrálně propagována a vytěžována turistickou informační službou – tím může být pověřena např. o.p.s. Milevský kraj, případně incomingová agentura. Společná nabídka může být prezentována formou katalogu a internetových stránek.		
Předpokládaný termín realizace: 2008 – 2013	Předkladatel/realizátor: Soukromí majitelé, cestovní agentura	
Opatření č. 3.1.2 Rozvoj různých druhů turistiky		
Název projektu: 3.1.2.1 Vybudování cyklostezek v prostoru lokalit Hajda, Vášův mlýn, Na vinicích, Šibený vrch aj.		Očekávané náklady: 20 000 000 Kč
V návaznosti na předpokládaný rozvoj cestovního ruchu a cykloturistiky ve městě je navrženo v dopravní infrastruktuře zpracování <b>generelu rozvoje pěší a cyklistické dopravy</b> . Dle zkušeností KČT mezi nejvhodnější lokality k vybudování cyklostezek patří Hajda, Na vinicích a Vášův Mlýn, Šibený vrch, Dehetník ad.. Předpokládaná min. délka cyklostezek je do 20 km. Cyklostezky by sloužily kromě turistického využití také k odpočinku a relaxaci místních obyvatel, proto je vhodné jejich umístění v těsné blízkosti města. Při jízdě do vzdálenějších lokalit by navazovaly na stávající nebo nově značené cyklotrasy. Na řadě míst mohou být vybudovány po trase Milevské naučné stezky, případně Milevského čtyřlístku.		
Předpokládaný termín realizace: 2009 – 2013	Předkladatel/realizátor: Městský úřad, odbor dopravy	

**STRATEGIE ROZVOJE MĚSTA  
MILEVSKA**

<b>PRIORITNÍ OBLAST 3 – CESTOVNÍ RUCH, PAMÁTKY A KULTURA</b>		
<b>Název projektu:</b> <b>3.1.2.2 Rozvoj dalších pěších a naučných stezek</b>		<b>Očekávané náklady:</b> <b>neurčeny</b>
V blízkém okolí města je vyznačena <b>Milevská vlastivědná naučná stezka</b> a cykloturistické okruhy <b>Milevský čtyřlístek</b> . Smyslem projektu je propojení této nabídky na další významné přírodní a kulturní atraktivitu v bližším okolí, kterými jsou naučná stezka v okolí Kovářova, přírodní okolí obcí Chyšky, Nadějkov a Sepekov, Rukávečská obora apod.		
<b>Předpokládaný termín realizace:</b> 2008 – 2013	<b>Předkladatel/realizátor:</b> Svazek obcí Milevska, městský úřad	
<b>Název projektu:</b> <b>3.1.2.3 Provázání zimní lyžařské turistiky na nabídku regionu Čertovo břemeno</b>		<b>Očekávané náklady:</b> <b>neurčeny</b>
Turistický ruch ve městě a okolí je zaměřen převážně na letní sezónu, přitom drsnější klimatické podmínky umožňují alespoň částečné využití i zimní sezóny. Proto se nabízí možnost propojení lyžařských běžeckých stop na nejbližší region s nabídkou zimní turistiky, kterým je oblast Jistebnicka a Sedlec-Prčice (Čertovo břemeno). Jednalo by se o marketingové i fyzické propojení nabídky běžeckého i sjezdového lyžování.		
<b>Předpokládaný termín realizace:</b> 2008 – 2009	<b>Předkladatel/realizátor:</b> Svazek obcí Milevska, městský úřad	
<b>Název projektu:</b> <b>3.1.2.4 Rozvoj nabídky hippoturistiky a venkovské turistiky v blízkém okolí města</b>		<b>Očekávané náklady:</b> <b>neurčeny</b>
V Programu sociálně ekonomického rozvoje regionu Milevska je navržen rozvoj hippoturistiky a agroturistiky jako jedné z možností rozvoje zemědělského venkova. Smyslem projektu je podpora vybudování soukromých center s chovem koní, s výukou jízdy na koních, pořádáním projížděk na koních apod. Podpora spočívá ve spolupráci Sdružení obcí Milevska s provozovateli při tvorbě ucelených produktů cestovního ruchu a při jejich propagaci. Jako vhodné pro umístění těchto center se jeví Chyšcko a Kovářovsko, projekt bude navazovat na aktivity Jihočeského kraje vyjádřené projektem „Turistika na koních“.		
<b>Předpokládaný termín realizace:</b> 2008 – 2013	<b>Předkladatel/realizátor:</b> Soukromí investoři, Svazek obcí Milevska	

**STRATEGIE ROZVOJE MĚSTA**  
**MILEVSKA**

**PRIORITNÍ OBLAST 3 – CESTOVNÍ RUCH, PAMÁTKY A KULTURA**

**Cíl 3.2 Vytvořit společnou marketingovou strategii a nabídku turistických produktů**

**Opatření č. 3.2.1 Společná marketingová strategie a propagace**

<b>Název projektu:</b> <b>3.2.1.1 Zpracování marketingové strategie města a regionu</b>	<b>Očekávané náklady:</b> <b>500 000 Kč</b>
--	--

Záměrem je zpracovat marketingovou strategii města zaměřenou na nabídku turistických produktů, společný marketingový region Střední Povltaví a možnosti podnikání včetně využití rozvojových ploch. Strategie by určila cíle, úkoly, podrobný postup a zodpovědnost organizací při založení a prezentaci společného regionu, vazby na Jihočeský a Středočeský kraj, provázání nabídky s okolními regiony (Čertovo břemeno, Sedlčansko, Orlická přehrada ad.), vývoj nových produktů (hippoturistika, cykloturistika, pěší a naučné stezky, zimní turistika, koupání, golf aj.). Její součástí by byla náplň a úkoly návštěvnického centra, ale i např. ochrana vod Orlické přehrady před eutrofizací apod.

<b>Předpokládaný termín realizace:</b> 2008	<b>Předkladatel/realizátor:</b> Městský úřad, Svazek obcí Milevska, Milevský kraj o.p.s.
--	---

<b>Název projektu:</b> <b>3.2.1.2 Prezentace města a regionu</b>	<b>Očekávané náklady:</b> <b>neurčeny</b>
---	--

Záměrem marketingové strategie města by mělo být prezentovat město a region jako klidný, zdravý, příjemný k odpočinku a rekreaci rodin s dětmi, se sportovní a kulturní nabídkou. Tato jednotná prezentace by měla být zveřejněna na www stránkách, propagačních tiskovinách, publikacích, místních novinách a plakátovacích plochách. Nutností je zejména zlepšení kvality prezentace města na internetu a kvality plakátovacích ploch ve městě.

<b>Předpokládaný termín realizace:</b> Průběžně	<b>Předkladatel/realizátor:</b> Městský úřad, Svazek obcí Milevska, Milevský kraj o.p.s.
--	---

<b>Název projektu:</b> <b>3.2.1.3 Založení společného marketingového regionu Střední Povltaví</b>	<b>Očekávané náklady:</b> <b>200 000 Kč ročně</b>
--	--

Záměrem projektu je projednat, založit, prezentovat společný region Střední Povltaví – město Milevsko má ambice stát se jeho centrem. Jednání by měla být vedena tak, aby tento marketingový koncept přijaly všechny obce nejen Svazku obcí Milevska, ale i v okolí Orlické přehrady, Sedlčanska aj.

Důležitá je především společná propagace regionu a provázání nabídky turistických produktů. Jedním z hlavních bodů projektu je založení návštěvnického centra regionu Střední Povltaví ve městě Milevsku.

<b>Předpokládaný termín realizace:</b> Od roku 2008	<b>Předkladatel/realizátor:</b> Městský úřad, SOM, Milevský kraj o.p.s. a okolní mikroregiony
--	--

<b>Název projektu:</b> <b>3.2.1.4 Zřízení návštěvnického centra Středního Povltaví</b>	<b>Očekávané náklady:</b> <b>15 000 Kč</b>
---	---

V návaznosti na založení regionu Střední Povltaví by mělo město nabídnout zřízení návštěvnického centra tohoto regionu (např. v prostorách kláštera nebo bývalého soudu č.p. 1). Centrum by prezentovalo společnou nabídku regionu, jeho přírodu, historii, např. výstavbu Orlické přehrady apod. Vzhledem k poloze objektu bývalého soudu v centru města, uvolněným prostorám a vlastnickým vztahům k objektu (město je jeho majitelem) se nabízí alternativa využití objektu č.p. 1 pro účely tohoto návštěvnického centra, což lze podpořit příspěvkem ERDF z Regionálního operačního programu.

<b>Předpokládaný termín realizace:</b> 2008 – 2010	<b>Předkladatel/realizátor:</b> Městský úřad, Milevský kraj o.p.s.
---	---

**Opatření č. 3.2.2 Nabídka turistických produktů**

<b>Název projektu:</b> <b>3.2.2.1 Podpora vzniku zázemí pro koupání - letní koupaliště, aquapark</b>	<b>Očekávané náklady:</b> <b>25 000 000 Kč</b>
---	---

Městu chybí letní koupaliště či aquapark podporující rekreaci rodin s dětmi a dlouhodobější pobyty turistů. Pro vybudování koupaliště je nutné vytipovat vhodnou lokalitu v souladu s územním plánem města a získat příspěvek z EU programů.

<b>Předpokládaný termín realizace:</b> 2010 – 2013	<b>Předkladatel/realizátor:</b> Městský úřad, odbor investic a správy majetku, SPOS s.r.o.
---	---



**STRATEGIE ROZVOJE MĚSTA  
MILEVSKA**

<b>PRIORITNÍ OBLAST 3 – CESTOVNÍ RUCH, PAMÁTKY A KULTURA</b>		
<b>Název projektu:</b> <b>3.2.2.2 Zdůraznění historické nabídky města – klášter, židovská komunita</b>		<b>Očekávané náklady:</b> <b>neurčeny</b>
V souladu s konceptem města jako „centra duchovní kultury“ by měla být prosazena orientace na historické památky města, jako jsou klášter Premonstrátů a židovská synagoga. Výsledkem by mělo být začlenění této nabídky do propagace regionu Střední Povltaví.		
<b>Předpokládaný termín realizace:</b> Průběžně	<b>Předkladatel/realizátor:</b> Městský úřad, Svazek obcí Milevska, Milevský kraj o.p.s.	
<b>Název projektu:</b> <b>3.2.2.3 Propojení turistické nabídky města s Orlickou přehradou, Sedlčanskem, Čertovým břemenem</b>		<b>Očekávané náklady:</b> <b>200 000 Kč ročně</b>
Záměrem je propojení historické a kulturní nabídky města jako centra regionu s turistickou a sportovní nabídkou okolních mikroregionů v rámci ustavení regionu Střední Povltaví. Výsledkem by měla být společná internetová prezentace, propagační materiály a další marketingové aktivity.		
<b>Předpokládaný termín realizace:</b> Průběžně	<b>Předkladatel/realizátor:</b> Městský úřad, Svazek obcí Milevska, Milevský kraj o.p.s.	
<b>Název projektu:</b> <b>3.2.2.4 Zřízení incomingové agentury</b>		<b>Očekávané náklady:</b> <b>500 000 Kč</b>
Záměrem je pověřit Milevský kraj o.p.s. či jinou cestovní agenturu vypracováním databáze ubytování v soukromí, vytvořením týdenního programu pro návštěvníky, zavedením průvodcovské služby. Výsledkem by bylo prodloužení pobytu turistů ve městě a okolí.		
<b>Předpokládaný termín realizace:</b> 2008 – 2009	<b>Předkladatel/realizátor:</b> Městský úřad, Svazek obcí Milevska, Milevský kraj o.p.s.	
<b>Název projektu:</b> <b>3.2.2.5 Podpora vzniku golfového hřiště včetně ubytovacího zázemí</b>		<b>Očekávané náklady:</b> <b>neurčeny</b>
Město chce podporovat v rámci Svazku obcí Milevska vhodnou lokalitu, která bude nabízena investorům – zájemcům o vybudování golfového areálu a hotelu. Záměrem projektu je přilákání nové movité klientely do města a provázání této služby na okolní golfové hřiště – Písek, Bechyně, Alenina Lhota ad.		
<b>Předpokládaný termín realizace:</b> 2008 – 2012	<b>Předkladatel/realizátor:</b> Městský úřad, soukromý investor	



**STRATEGIE ROZVOJE MĚSTA**  
**MILEVSKA**

PRIORITNÍ OBLAST 3 – CESTOVNÍ RUCH, PAMÁTKY A KULTURA		
Cíl 3.3 Využití památky pro rozvoj cestovního ruchu		
Opatření č. 3.3.1 Využití a rozvoj kláštera		
Název projektu: 3.3.1.1 Rekonstrukce části kláštera na ubytovací, stravovací a relaxační zařízení		Očekávané náklady: 150 000 000 Kč
Objekty na 2. a 3. nádvoří kláštera jsou dnes v dezolátním stavu. Záměrem je jejich prodej soukromému investorovi, který by v nich vybudoval multifunkční zařízení složené z luxusního hotelu, stylové restaurace, koncertních a výstavních prostor a relaxačního zařízení (rehabilitace, wellness apod.). Na otevřených pódiiích bude možné pořádat venkovní kulturní akce, koncerty a divadelní představení. Klášter by tak naplnil koncept „centra duchovní kultury“, ke kterému se město hlásí.		
Předpokládaný termín realizace: 2010 – 2015	Předkladatel/realizátor: Soukromý investor	
Název projektu: 3.3.1.2 Historická obnova a údržba kláštera		Očekávané náklady: 100 000 Kč ročně
Historické památky kláštera je nutné každoročně udržovat a obnovovat za podpory prostředků Ministerstva kultury, např. střešního fondu, a dalších institucí. Investorem je majitel kláštera, kterým je řád Premonstrátů.		
Předpokládaný termín realizace: Průběžně	Předkladatel/realizátor: Klášter Premonstrátů	
Název projektu: 3.3.1.3 Vybudovat klášterní muzeum		Očekávané náklady: 5 000 000 Kč
Bohatá historie nejstaršího kláštera v Čechách zasluhuje zachytit v expozicích klášterního muzea. Muzeum by bylo zřízeno rekonstrukcí a vybavením vhodných prostor kláštera.		
Předpokládaný termín realizace: 2008 – 2010	Předkladatel/realizátor: Klášter Premonstrátů, město Milevsko	
Opatření č. 3.3.2 Turistické využití dalších historických objektů na území města		
Název projektu: 3.3.2.1 Revitalizace parku Bažantnice – žulového sympozia		Očekávané náklady: neurčeny
Veřejná zeleň je ve městě dobře udržovaná, historicky cenný je zejména park Bažantnice v těsném sousedství kláštera. Město získalo v roce 2002 na jeho údržbu grant ze SFŽP ve výši 260 tis. Kč, vzhledem k odpočinkové a kulturní funkci parku jsou však potřebné další prostředky na jeho obnovu.		
Předpokládaný termín realizace: průběžně	Předkladatel/realizátor: Městský úřad, odbor investic a správy majetku	
Název projektu: 3.3.2.2 Zřízení židovského muzea v objektu synagogy		Očekávané náklady: 5 000 000 Kč
Objekt židovské synagogy byl vystavěn na počátku 20. století, od 50. let je v majetku Československé církve husitské, která ho využívá pro církevní účely. Část objektu by bylo vhodné upravit na židovské muzeum, neboť zmizelá židovská komunita má ve městě dlouholetou tradici, jejíž historie není nikde zveřejněna. Přitom příležitostné výstavy o židovském osídlení jsou hojně navštěvované a muzeum by se tak stalo přínosem pro zvýšení návštěvnosti města.		
Předpokládaný termín realizace: 2008 – 2010	Předkladatel/realizátor: Město Milevsko, Československá církev husitská	

**STRATEGIE ROZVOJE MĚSTA  
MILEVSKA**

**PRIORITNÍ OBLAST 3 – CESTOVNÍ RUCH, PAMÁTKY A KULTURA**

**Cíl 3.4 Vytvářet kvalitní kulturní nabídku pro občany i návštěvníky města, rozvíjet vnější vztahy**

**Opatření č. 3.4.1 Rozvoj kulturních aktivit**

<b>Název projektu:</b> <b>3.4.1.1 Podpora a rozšíření činnosti kulturních zařízení – knihovna, galerie, kino, dům kultury ad.</b>		<b>Očekávané náklady:</b> <b>2 000 000 Kč ročně</b>
Město zřizuje řadu příspěvkových organizací, které pořádají kulturní život ve městě - knihovna, galerie M, kino, Dům kultury. Záměrem je zvýšení kvality jejich práce a zvýšení návštěvnosti kulturních akcí ve městě.		
<b>Předpokládaný termín realizace:</b> průběžně	<b>Předkladatel/realizátor:</b> Rada města, příspěvkové organizace	
<b>Název projektu:</b> <b>3.4.1.2 Založení tradice festivalu krajského rozměru</b>		<b>Očekávané náklady:</b> <b>300 000 Kč ročně</b>
Kulturní akce ve městě mají spíše místní význam, záměrem je povýšit jednu z nich na festival, který by se zařadil do krajského kulturního kalendáře. Nabízí se především Milevské maškary konané každoročně v únoru, dále Milevské Bartolomějské posvícení konané v srpnu (jedná se o kulturní slavnosti města) a Milevské bienále konané v září v klášteře Premonstrátů. Další možností je přenést do města část již zavedeného festivalu konaného v blízkém okolí (Jihočeský folklórní festival Kovářov, Open Air Musicfest Přeštěnice) nebo založit tradici nového festivalu, např. Slavností Středního Povltaví		
<b>Předpokládaný termín realizace:</b> každoročně	<b>Předkladatel/realizátor:</b> Městský úřad, neziskové organizace	
<b>Název projektu:</b> <b>3.4.1.3 Podpora spolkového života ve městě</b>		<b>Očekávané náklady:</b> <b>100 000 Kč ročně</b>
Ve městě působí několik desítek neziskových organizací a spolků, které město každoročně podporuje příspěvkem na jejich činnost.		
<b>Předpokládaný termín realizace:</b> průběžně	<b>Předkladatel/realizátor:</b> Rada města, neziskové organizace	
<b>Název projektu:</b> <b>3.4.1.4 Podpora místních zvyků, lidových tradic a řemesel</b>		<b>Očekávané náklady:</b> <b>50 000 Kč ročně</b>
Město dbá na zachování lidových tradic, zvyků a řemesel pořádáním Milevských maškar, městských trhů a dalších lidových slavností. Na tyto akce chce ročně vyčlenit přiměřenou částku.		
<b>Předpokládaný termín realizace:</b> průběžně	<b>Předkladatel/realizátor:</b> Rada města, neziskové organizace	
<b>Název projektu:</b> <b>3.4.1.5 Podpora vydávání publikací o městě, jeho historii apod.</b>		<b>Očekávané náklady:</b> <b>neurčeny</b>
Město podporuje vydávání publikací o Milevsku a jeho historii, o slavných rodácích, kulturním životě apod. Za posledních 10 let vyšla řada těchto publikací, město chce zvýšit kvalitu jejich obsahu a zpracování, zlepšit jejich propagaci a distribuci.		
<b>Předpokládaný termín realizace:</b> průběžně	<b>Předkladatel/realizátor:</b> Rada města, vydavatelé a autoři publikací	
<b>Název projektu:</b> <b>3.4.1.6 Podpora kulturních akcí propagujících město a mikroregion</b>		<b>Očekávané náklady:</b> <b>100 000 Kč ročně</b>
Ve městě probíhá řada menších kulturních akcí, které pořádají místní kulturní spolky a neziskové organizace. Jejich udržení a rozvíjení je pro kulturní život města velmi důležité, proto je chce město alespoň částečně podporovat.		
<b>Předpokládaný termín realizace:</b> průběžně	<b>Předkladatel/realizátor:</b> Rada města, neziskové organizace	
<b>Název projektu:</b> <b>3.4.1.7 Podpora pořádání výstav a dalších akcí s celostátním dopadem</b>		<b>Očekávané náklady:</b> <b>neurčeny</b>
Město disponuje vhodnými prostory pro pořádání výtvarných výstav a podobných kulturních akcí. Jedná se o prostory kláštera, soudu, Domu kultury apod., další mohou být rekonstruovány za podpory programů EU, státu či kraje. Na tyto prostory je vhodné přilákat vystavovatele s celostátní působností, kteří by zde pořádali výstavy krajského a vyššího významu.		
<b>Předpokládaný termín realizace:</b> průběžně	<b>Odpovědná osoba:</b> Městský úřad, neziskové organizace	

**STRATEGIE ROZVOJE MĚSTA**  
**MILEVSKA**

<b>PRIORITNÍ OBLAST 3 – CESTOVNÍ RUCH, PAMÁTKY A KULTURA</b>		
<b>Opatření č. 3.4.2 Podpora přeshraniční a mezinárodní spolupráce</b>		
<b>Název projektu:</b> <b>3.4.2.1 Zapojení města do činnosti euroregionu</b>		<b>Očekávané náklady:</b> <b>25 000 Kč ročně</b>
Město je členem Euroregionu Silva Nortica, který zajišťuje spolupráci Jihočeského kraje s regionem Waldviertel, země Dolní Rakousko. Místostarostka města je členem předsednictva sdružení Jihočeská Silva Nortica, které je českou částí euroregionu. Záměrem je získání rakouského partnera prostřednictvím euroregionu a získání možnosti čerpání prostředků programu EU Cíl 3: Česko-rakouská územní spolupráce. V současné době se jako perspektivní pro město Milevsko i svazek obcí Milevska jeví spolupráce se svazkem obcí Mühlviertler Alm.		
<b>Předpokládaný termín realizace:</b> průběžně	<b>Předkladatel/realizátor:</b> Město Milevsko	
<b>Název projektu:</b> <b>3.4.2.2 Podpora malých projektů vhodných k podpoře z Dispozičního fondu</b>		<b>Očekávané náklady:</b> <b>300 000 Kč ročně</b>
Neziskové subjekty ve městě zatím nečerpaly pro svou činnost příspěvky z fondů EU. V novém období 2007-2013 může být tato přeshraniční spolupráce s Rakouskem a Bavorskem ze strany města systematicky podporována. Město by tak získalo značné prostředky na přeshraniční spolupráci v oblasti kultury, sportu, ochrany ŽP, propagace apod.		
<b>Předpokládaný termín realizace:</b> 2008 – 2014	<b>Předkladatel/realizátor:</b> Město Milevsko, neziskové organizace	
<b>Název projektu:</b> <b>3.4.2.3 Pokračování dosavadní mezinárodní spolupráce</b>		<b>Očekávané náklady:</b> <b>neurčeny</b>
Partnerství na mezinárodní úrovni bylo dosud navázáno s těmito zahraničními partnery – francouzským Canton de Guichen a švýcarským městem Münchenbuchsee. Spolupráce se v současné době rozšířila na sportovce, kulturní spolky, podnikatelskou sféru, studijní pobyty i politické strany. Mezi zdařilé a pravidelně se opakující akce patří koncerty pěveckých sborů, výstavy výtvarníků z Milevska a Münchenbuchsee v obou zemích, návštěvy zastupitelů a členů sociální demokracie obou zemí. Tato spolupráce bude v dalším období nadále rozvíjena za podpory prostředků městského rozpočtu.		
<b>Předpokládaný termín realizace:</b> průběžně	<b>Předkladatel/realizátor:</b> Městský úřad, odbor starosty	

**STRATEGIE ROZVOJE MĚSTA  
MILEVSKA**

<b>PRIORITNÍ OBLAST 4 – KVALITA ŽIVOTA A SPORT</b>		
<b>Cíl č. 4.1 – Zastavení úbytku obyvatel stěhování z města</b>		
<b>Opatření č. 4.1.1 Zajištění podmínek pro kvalitní bydlení obyvatel města</b>		
<b>Název projektu:</b> <b>4.1.1.1 Vytváření podmínek pro výstavbu rodinných domů a novou výstavbou bytů v návaznosti na územní plán města</b>		<b>Očekávané náklady:</b> <b>neurčeny</b>
<p>V územním plánu města jsou vyčleněny pozemky na výstavbu rodinných domů. Město by mělo zajistit zainvestování těchto pozemků energetickými (el.energie, plyn), vodovodními a kanalizačními sítěmi podle požadavků majitelů pozemků a stavebníků, a dále podle možností jednotlivých dotačních titulů (SFRB) nebo možností městského rozpočtu.</p>		
<b>Předpokládaný termín realizace:</b> průběžně	<b>Předkladatel/realizátor:</b> Městský úřad, odbor investic a správy majetku	
<b>Název projektu:</b> <b>4.1.1.2 Obnova a podpora využití stávajícího bytového a domovního fondu</b>		<b>Očekávané náklady:</b> <b>2 910 000 Kč</b>
<p>Město je majitelem řady bytových objektů, u kterých je nutné provádět pravidelnou údržbu a obnovu. Patří k nim:</p> <ul style="list-style-type: none"> <li>- bytový dům č.p. 127 (nám.E.Beneše), č.p. 128, 145, 146, 147 (Riegrova ul.) a 145 – náklady celkem 1 030 tis. Kč</li> <li>- obytný dům č.p. 164 (Masarykova) – náklady celkem 400 tis. Kč</li> <li>- č.p. 206 (Sokolovská) – náklady celkem 100 tis. Kč</li> <li>- č.p. 246 (Havlíčkova) – náklady celkem 200 tis. Kč</li> <li>- č.p. 213 (Riegrova) – náklady celkem 160 tis. Kč</li> <li>- č.p. 413 (Gen. Svobody) – náklady celkem 150 tis. Kč</li> <li>- č.p. 619 (Sokolovská) – náklady celkem 110 tis. Kč</li> <li>- č.p. 737 (Št. Dvořáka) – náklady celkem 760 tis. Kč</li> </ul>		
<b>Předpokládaný termín realizace:</b> Průběžně do r. 2011	<b>Předkladatel/realizátor:</b> Městský úřad, odbor investic a správy majetku	
<b>Název projektu:</b> <b>4.1.1.3 Zajištění podmínek pro sociální bydlení, bydlení v krizových situacích apod.</b>		<b>Očekávané náklady:</b> <b>20 000 000 Kč</b>
<p>Město potřebuje vybudovat sociální bydlení pro méně přizpůsobivé skupiny občanů, pokud možno i s nabídkou pracovních příležitostí (realizace splátek nájmu, výživného apod.).</p> <p>Mladí lidé v krizových životních situacích by měli mít zajištěno bydlení v sociálních bytech, které by město mělo zřídit ve vlastních domovních objektech. Počet těchto bytů je nutné přizpůsobit poptávce a investičním možnostem města.</p>		
<b>Předpokládaný termín realizace:</b> 2008 – 2014	<b>Předkladatel/realizátor:</b> Městský úřad, odbor investic a správy majetku	
<b>Název projektu:</b> <b>4.1.1.4 Vytváření podmínek pro bydlení mladých manželů, rodin s dětmi apod.</b>		<b>Očekávané náklady:</b> <b>neurčeny</b>
<p>Z města odcházejí převážně mladí lidé za prací do velkých městských aglomerací (Praha, Tábor, České Budějovice). Proto je důležité přilákat mladé lidi nejen na pracovní příležitosti, ale také na dobré sociální podmínky, včetně bydlení. Pro mladé lidi a manžele je žádoucí stavět či rekonstruovat malometrážní (startovací) byty, mladé rodiny s dětmi by měly mít přednost při žádostech o přidělení bytu. Dále je nutné zajistit požadované sociální zázemí mladých rodin – mateřské školky, dostupná zdravotní péče, dostupné služby.</p>		
<b>Předpokládaný termín realizace:</b> průběžně	<b>Předkladatel/realizátor:</b> Městský úřad, odbor investic a správy majetku	
<b>Název projektu:</b> <b>4.1.1.5 Regenerace panelových sídlišť</b>		<b>Očekávané náklady:</b> <b>neurčeny</b>
<p>Podstatná část novějších sídlišť města je zastavěna panelovými domy, u většiny z nich končí doba životnosti. Jsou nutné generální opravy, které zajišťují jejich majitelé – v převážné většině vlastníci sdružení do bytových družstev. Město by mělo podpořit jejich žádosti na tyto opravy do národních a EU programů.</p>		
<b>Předpokládaný termín realizace:</b> 2008 – 2014	<b>Předkladatel/realizátor:</b> Bytová družstva majitelů panelových domů	

**STRATEGIE ROZVOJE MĚSTA**  
**MILEVSKA**

<b>PRIORITNÍ OBLAST 4 – KVALITA ŽIVOTA A SPORT</b>		
<b>Cíl č. 4.2 – Zajištění dostupné a kvalitní sociální péče</b>		
<b>Opatření č. 4.2.1 Dostupné sociální a zdravotní služby</b>		
<b>Název projektu:</b> <b>4.2.1.1 Zefektivnění fungující sítě služeb v sociální oblasti</b>		<b>Očekávané náklady:</b> <b>neurčeny</b>
Zefektivnění spolupráce mezi jednotlivými zařízeními poskytujícími sociální služby, např. vzájemná výpomoc při umisťování klientů.		
<b>Předpokládaný termín realizace:</b> 2008 – 2014	<b>Předkladatel/realizátor:</b> Městský úřad, SSMM	
<b>Název projektu:</b> <b>4.2.1.2 Udržení kvalitní zdravotní péče apod.</b>		<b>Očekávané náklady:</b> <b>neurčeny</b>
Cílem je udržení, příp. zlepšení zdravotní péče pro obyvatele Milevska a zajištění její dostupnosti.		
<b>Předpokládaný termín realizace:</b> Průběžně	<b>Předkladatel/realizátor:</b> Městský úřad, JČK, SSMM	
<b>Název projektu:</b> <b>4.2.1.3 Podpora a rozvoj stávajících sociálních služeb</b>		<b>Očekávané náklady:</b> <b>neurčeny</b>
Z důvodu zachování současného poměrně vysokého standardu sociálních služeb je nutná podpora zařízení poskytujících sociální služby, a to především na udržování a zlepšování technického stavu objektů, v nichž jsou sociální služby poskytovány. Dále je nutná podpora rozšiřování spektra těchto služeb a jejich technického zabezpečení (vybavení pro terénní pečovatelskou službu a podobně).		
<b>Předpokládaný termín realizace:</b> Průběžně	<b>Předkladatel/realizátor:</b> Městský úřad, SSMM	
<b>Název projektu:</b> <b>4.2.1.4 Rozvoj dalších typů sociálních služeb v souladu s Plánem rozvoje sociálních služeb města Milevska</b>		<b>Očekávané náklady:</b> <b>neurčeny</b>
Vzhledem k nepříznivému demografickému vývoji bude nutno rozšířit nabídku sociálních služeb o další typy, tak jak bude doporučeno v právě zpracovávaném Plánu rozvoje sociálních služeb města Milevska.		
<b>Předpokládaný termín realizace:</b> 2008 – 2014	<b>Předkladatel/realizátor:</b> Městský úřad, SSMM	
<b>Název projektu:</b> <b>4.2.1.5 Zvýšení kapacit zařízení sociálních služeb</b>		<b>Očekávané náklady:</b> <b>neurčeny</b>
Vzhledem k nepříznivému demografickému vývoji se do budoucna jeví kapacita zařízení sociálních služeb jako nedostačující a bude ji nutno navýšit, a to rozšířením kapacity stávajících zařízení, popř. výstavbou zařízení nových.		
<b>Předpokládaný termín realizace:</b> 2008 – 2014	<b>Předkladatel/realizátor:</b> Městský úřad, SSMM	
<b>Název projektu:</b> <b>4.2.1.6 Spolupráce se sociálními zařízeními z ostatních regionů</b>		<b>Očekávané náklady:</b> <b>neurčeny</b>
Užší spolupráce se sociálními zařízeními v sousedících regionech, např. výpomoc při umisťování klientů, výměna best practice.		
<b>Předpokládaný termín realizace:</b> 2008 – 2014	<b>Předkladatel/realizátor:</b> Městský úřad, SSMM	
<b>Název projektu:</b> <b>4.2.1.7 Rozvoj zdravotnických zařízení</b>		<b>Očekávané náklady:</b> <b>neurčeny</b>
Cílem je udržení a zlepšování technického stavu zdravotnických zařízení a průběžná obnova a modernizace jejich technického a zdravotnického vybavení.		
<b>Předpokládaný termín realizace:</b> Průběžně	<b>Předkladatel/realizátor:</b> Městský úřad, JČK, SSMM	

**STRATEGIE ROZVOJE MĚSTA  
MILEVSKA**

PRIORITNÍ OBLAST 4 – KVALITA ŽIVOTA A SPORT		
Cíl č. 4.3 – Milevsko - centrum zdravého životního stylu		
Opatření č. 4.3.1 Vybudování odpovídající sportovní infrastruktury		
Název projektu: 4.3.1.1 Umělý trávník fotbalového hřiště		Očekávané náklady: 4 000 000 Kč
V současnosti je povrch fotbalového hřiště pokryt nevyhovujících škvárovým povrchem. Je zpracován projekt na výměnu za umělý trávník, který je ve fázi ukončení výběrového řízení na dodavatele umělého trávníku. Zároveň je doporučeno provést nové oplocení se zvýšením za brankami a nové osvětlení. Je možno rozdělit na více projektů.		
Předpokládaný termín realizace: 2008	Předkladatel/realizátor: Městský úřad	
Název projektu: 4.3.1.2 Výstavba šaten a rekondičního centra		Očekávané náklady: 15 000 000 Kč
Jde o náhradu současných šaten určených k demolici. Variantně využitelné i jako půjčovna jízdních kol a zázemí tenisového kurtu.		
Předpokládaný termín realizace: 2008 – 2014	Předkladatel/realizátor: Městský úřad	
Název projektu: 4.3.1.3 Rekonstrukce zimního stadionu		Očekávané náklady: 3 000 000 Kč
Zkvalitnění využití a možnost celoročního využití stávajícího zimního stadionu má přinést jeho rekonstrukce zahrnující: přemístění vstupů, ozvučení, výměna časomíry a informačního panelu, pořízení variabilního umělého povrchu pro letní provoz, přeložku rozvodu tepla a TUV u západní tribuny, zateplení střechy.		
Předpokládaný termín realizace: Průběžně	Předkladatel/realizátor: Městský úřad	
Název projektu: 4.3.1.4 Rekonstrukce tribuny sever		Očekávané náklady: 4 000 000 Kč
V souvislosti s výstavbou šaten a rekondičního centra nutno vyměnit oplocení, osvětlení a ozvučení tribuny.		
Předpokládaný termín realizace: Průběžně	Předkladatel/realizátor: Městský úřad	
Název projektu: 4.3.1.5 Výstavba areálu extrémních sportů		Očekávané náklady: 2 000 000 Kč
Pro doplnění a ucelení sportovní nabídky je vhodný oplocený a uzamykatelný areál o již vymezené ploše 580 m2 pro skateboard, dovednostní cyklistika a in-line bruslení. Nutná bude úprava povrchu.		
Předpokládaný termín realizace: 2008 – 2014	Předkladatel/realizátor: Městský úřad	
Název projektu: 4.3.1.6 Rekonstrukce letního stadionu		Očekávané náklady: 18 000 000 Kč
Zkvalitnění využití stávajícího letního stadionu má přinést jeho rekonstrukce zahrnující: vytvoření umělého povrchu běžeckých drah, osvětlení, ozvučení, zastřešení tribuny, uzavření boků tribuny, opravu sedaček.		
Předpokládaný termín realizace: Průběžně	Předkladatel/realizátor: Městský úřad	
Název projektu: 4.3.1.7 Vytvoření relaxačního parku		Očekávané náklady: 2 000 000 Kč
Stávající lesík v jižní části areálu možno upravit na relaxační park. K tomu je třeba vytvořit cca 300 m nových stezek, instalovat 10 – 15 ks laviček a upravit a dosadit zeleň		
Předpokládaný termín realizace: 2008 – 2014	Předkladatel/realizátor: Městský úřad	
Název projektu: 4.3.1.8 Výstavba venkovního koupaliště a zázemí		Očekávané náklady: 31 000 000 Kč
Město plánuje zbudování venkovního přírodního koupaliště v lokalitě Bažantnice v blízkosti tenisových kurtů. V této lokalitě je zajištěn přírodní přítok vody, objekt je v klidové zóně a projekt se setkal s podporou široké veřejnosti. Bude třeba vybudovat sociální zařízení a technologicky vybavit úpravnu vody, aby byla zajištěna požadovaná kvalita vody.		
Předpokládaný termín realizace: 2009	Předkladatel/realizátor: Městský úřad	



**STRATEGIE ROZVOJE MĚSTA  
MILEVSKA**

PRIORITNÍ OBLAST 4 – KVALITA ŽIVOTA A SPORT		
Název projektu: 4.3.1.9 Výstavba šaten s ubytovnou (Areál tenis. kurtů – Bažantnice)		Očekávané náklady: 5 000 000 Kč
Vybudování dvoupodlažního objektu na místě stávající a nevyhovující dřevostavby		
Předpokládaný termín realizace: 2008 – 2014	Předkladatel/realizátor: Městský úřad	
Název projektu: 4.3.1.10 Oprava kurtů (Areál tenis. kurtů – Bažantnice)		Očekávané náklady: 2 000 000 Kč
Nutná je renovace stávajícího povrchu tenisových kurtů, oprava tribuny a příjezdové komunikace. (Možno rozdělit do více projektů).		
Předpokládaný termín realizace: 2008 – 2014	Předkladatel/realizátor: Městský úřad	
Název projektu: 4.3.1.11 Rekonstrukce a dostavba haly míčových her		Očekávané náklady: 5 000 000 Kč
Pro umožnění provozování nových druhů sportů (floorbal) a rozšíření využití stávajících objektů je třeba provést: zateplení haly, opravu podlahy, zavedení ozvučení, přístavbu kryté horolezecké stěny, objektu šaten a tenisového kurtu. (Možno rozdělit i na více projektů)		
Předpokládaný termín realizace: 2008 – 2014	Předkladatel/realizátor: Městský úřad	
Opatření č. 4.3.2 Podpora sportovních aktivit		
Název projektu: 4.3.2.1 Podpora aktivit volného času dětí a mládeže		Očekávané náklady: neurčeny
Ve městě funguje Dům dětí a mládeže, který podporuje volnočasové aktivity pro děti a mládež (např. skateboard), dalším subjektem aktivním v této sféře je organizace Junák.		
Předpokládaný termín realizace: 2008 – 2014	Předkladatel/realizátor: Městský úřad, Dům dětí	
Název projektu: 4.3.2.2 Podpora činnosti sportovních klubů a zařízení na území města		Očekávané náklady: neurčeny
Pro udržení a rozvoj činnosti sportovních klubů a sportovních zařízení v Milevsku bude město Milevsko nadále podporovat sportovní aktivity a to prostřednictvím plateb za organizované užívání sportovišť města mládeži do 19 let, prostřednictvím podpory pravidelné, organizované tělovýchovné a sportovní činnosti mládeže do 19 let, prostřednictvím úhrady části nákladů na pořízení sportovního vybavení a cestovného, příspěvkem na reprezentaci města Milevsko, prostřednictvím finančního příspěvku na sportovní akce, které se konají pod záštitou starosty		
Předpokládaný termín realizace: Průběžně	Předkladatel/realizátor: Městský úřad	
Název projektu: 4.3.2.3 Zapojení občanů do pravidelné sportovní činnosti		Očekávané náklady: neurčeny
Město podporuje sportovní činnost, a to především finanční podporou akcí, které se konají pod záštitou starosty. O tento příspěvek mohou žádat jak právnické osoby tak osoby, které nejsou organizovány v žádném spolku či uskupení.		
Předpokládaný termín realizace: 2008 – 2014	Předkladatel/realizátor: Městský úřad	



**STRATEGIE ROZVOJE MĚSTA  
MILEVSKA**

PRIORITNÍ OBLAST 5 – MODERNIZACE VEŘEJNÉ SPRÁVY		
Cíl 5.1 Zajištění vysoké kvality služeb veřejné správy		
Opatření č. 5.1.1 Zefektivnění služeb veřejné správy		
Název projektu: 5.1.1.1 Vzdělávání zaměstnanců úřadu (využívání nových systémů a technologií, jazykové vzdělávání, e-learning)		Očekávané náklady: Neurčeny
Podpora dalšího systematického vzdělávání zaměstnanců úřadu.		
Předpokládaný termín realizace: Průběžně	Předkladatel/realizátor: Městský úřad	
Název projektu: 5.1.1.2 Rekonstrukce zasedací místnosti v budově MěÚ, nám. E. Beneše 420		Očekávané náklady: 1 000 000 Kč
Cílem projektu je zkulturnění interiéru. Cíle bude dosaženo rekonstrukcí zařízení místnosti a stavebními úpravami		
Předpokládaný termín realizace: Neurčeno	Předkladatel/realizátor: Městský úřad	
Název projektu: 5.1.1.3 Půdní vestavba v budově MěÚ, nám. E. Beneše 420		Očekávané náklady: 3 000 000 Kč
Cílem projektu je zvýšení kapacity kancelářských prostor. Vybudováním nových kancelářských prostor v podkroví objektu se zvýší jejich kapacita, součástí projektu bude i vybudování bezbariérového přístupu do budovy.		
Předpokládaný termín realizace: Neurčeno	Předkladatel/realizátor: Městský úřad	
Opatření č. 5.1.2 Rozvoj programového a technického vybavení		
Název projektu: 5.1.2.1 Modernizace služeb veřejné administrativy města Milevska - modernizace informačních systémů veřejné správy		Očekávané náklady: 11 000 000 Kč
Cílem projektu je zefektivnění fungování veřejné a místní správy Města Milevska prostřednictvím využití IT technologií při jejím výkonu a na modernizaci služeb občanovi s důrazem na bezpečné transparentní, rychlé, jednoduché poskytování služeb elektronické veřejné správy. Tyto služby budou modernizovány prostřednictvím vybudování metropolitní sítě MAN (Metropolitan Area Network), která představuje moderní integrovaný komunikační systém, který umožní internetové a intranetové propojení jednotlivých odborů městského úřadu, bezpečnostních složek města a dalších městských zařízení a zvýší tak efektivnost, jak běžné interní komunikace, tak řešení bezpečnosti a krizových situací. Hlavní důraz při realizaci projektu však bude kladen na potřeby občana, který prostřednictvím metropolitní sítě a informačních kiosků, instalovaných na veřejně přístupných místech, získá snadný on-line přístup ke službám veřejné správy (e-government) a informacím o sociálních službách, stejně jako on-line přístup k informacím a službám v oblasti volnočasových aktivit.		
Předpokládaný termín realizace: Neurčeno	Předkladatel/realizátor: Městský úřad	

**STRATEGIE ROZVOJE MĚSTA**  
**MILEVSKA**

<b>PRIORITNÍ OBLAST 5 – MODERNIZACE VEŘEJNÉ SPRÁVY</b>		
<b>Cíl 5.2 Čerpání veřejných zdrojů pro rozvoj města</b>		
<b>Opatření č. 5.2.1 Rozvojové dokumenty města</b>		
<b>Název projektu:</b> <b>5.2.1.1 Příprava a zpracování projekt. dokumentace, žádostí a povinných příloh</b>		<b>Očekávané náklady:</b> <b>neurčeny</b>
Pro zabezpečení maximální možnosti čerpání nabízených finančních prostředků je nezbytné dle potřeb města, předpokládaných vyhlášených programů a možností spolufinancování vybírat vhodné projekty, zařazovat je do aktualizovaných akčních plánů a připravovat nezbytné podklady pro jejich přihlašování. Pozn.: termíny mezi výzvou a odevzdáním žádosti mnohdy neumožňují kvalitní přípravu projektu, získání potřebných povolení atd.		
<b>Předpokládaný termín realizace:</b> 2007 - 20013	<b>Předkladatel/realizátor:</b> Městský úřad	
<b>Název projektu:</b> <b>5.2.1.2 Příprava a realizace projektů za podpory regionálních, státních a EU zdrojů</b>		<b>Očekávané náklady:</b> <b>neurčeny</b>
Podpora průběžného sledování vyhlášení výzev jednotlivých operačních programů a včasné zajištění podkladů pro zpracování žádostí a jejich příloh., a to jak vlastními silami, tak s pomocí externích zpracovatelů.		
<b>Předpokládaný termín realizace:</b> 2007 - 2013	<b>Předkladatel/realizátor:</b> Městský úřad, externí firma	
<b>Název projektu:</b> <b>5.2.1.1 Vypracování nového územního plánu města</b>		<b>Očekávané náklady:</b> <b>2 500 000 Kč</b>
S ohledem na změny ve zpracovávaném území, stárí původního dokumentu a legislativní změny je zapotřebí vypracovat nový územní plán města		
<b>Předpokládaný termín realizace:</b> 2009	<b>Předkladatel/realizátor:</b> Městský úřad	

**AKČNÍ PLÁN**  
**STRATEGIE ROZVOJE MĚSTA**  
**MILEVSKA**

# 1 AKČNÍ PLÁN

## 1.1 Popis

Akční plán rozvoje města Milevska obsahuje přehled vybraných projektů nebo projektových námětů, které jsou pro jednotlivé oblasti života a vývoje města v nejbližším časovém období považovány za důležité. Projekty jsou v souladu se zpracovanou strategickou částí plánu zařazeny pod jednotlivá opatření, která svým obsahem naplňují. Akční plán rozvoje města bývá nejméně 1x ročně aktualizován, pokud není upraven již dříve v souvislosti s vypsanými programy a možnostmi financování.

## 1.2 Doporučení pro implementaci (strategie)

Na základě předešlých zkušeností byla vytvořena implementační struktura skládající se ze dvou složek:

- vedoucí složka (politická) – představuje vůli uskutečnit změny, přijímá rozhodnutí a ukládá úkoly
- výkonná složka – plní jednotlivé úkoly

Doporučeny jsou následující kroky pro implementaci Strategického plánu rozvoje Milevska (dále jen plán):

- Předložit plán Radě a Zastupitelstvu ke schválení
- Pověřit řízením a kontrolou plnění plánu Komisi pro realizaci
- Komise bude vykonávat následující činnosti:
  - o Konat pravidelné pracovní schůzky (min. 2x za rok)
  - o Dohlížet nad plněním jednotlivých částí akčního plánu
  - o Aktualizovat akční plán (1x ročně)
  - o Na vyžádání zastupitelstva podávat zprávy o průběhu realizace plánu zastupitelstvu / zastupitelům
- Informovat širokou veřejnost o existenci plánu, důvodu zpracování a očekávaných výsledcích
- Sledovat státní a regionální alokace finančních prostředků na úrovni EU, státu a kraje, vedle investičních i v neinvestičních programech
- V rámci rozpočtového výhledu města na období 2007 – 2013 vypracovat návrh systémového zabezpečení zdrojů pro víceleté financování aktivit plánu

- Podporovat zapojení nestátních neziskových organizací a veřejnosti do realizace strategického plánu

### **1.3 Doporučení pro aktualizaci**

Zpracovatel doporučuje následující kroky pro následnou pravidelnou aktualizaci Strategického plánu rozvoje Milevska (dále jen plán):

- 1x ročně vyhodnotit stav implementace plánu
- 1x ročně aktualizovat akční plán
- 1x za dva roky aktualizovat analytickou část plánu se zpracováním dopadů zrealizovaných projektových záměrů
- Aktualizovat plán v souvislosti se změnami ve všech oblastech socioekonomického rozvoje.

## 2 SEZNAM PROJEKTŮ PRO ROK 2008

Prioritní oblast 1: Infrastruktura a životní prostředí			
Číslo projektu	Název projektu	Předkladatel, realizátor	Odhadovaná částka
<b>Cíl 1.1 Zlepšení stavu dopravní a technické infrastruktury</b>			
<b>Opatření č. 1.1.1 Dopravní infrastruktura</b>			
1.1.1.1	Realizace projektu „Mobilita pro všechny“	město	6 600 000 Kč
1.1.1.2	Řešení bodových závad na silniční síti města	město	39 000 000 Kč
1.1.1.3	Vybudování obchvatu města – silnice II/105	JČK	50 000 000 Kč
1.1.1.4	Zvýšení počtu parkovacích míst pro návštěvníky	město	25 000 000 Kč
1.1.1.5	Zlepšení stavu části místních komunikací a chodníků	město	9 000 000 Kč
<b>Opatření č. 1.1.3 Energetická infrastruktura</b>			
1.1.3.1	Rekonstrukce horkovodu CZT od kotelny ZVVZ a.s.	město	4 500 000 Kč
<b>Opatření č. 1.1.4 Snižování škod působených povodněmi a jinými živelnými pohromami</b>			
1.1.4.1	Rekonstrukce rybníka Kubík	město	600 000 Kč
1.1.4.2	Protipovodňová ochrana města	město	Neurčena
<b>Opatření č. 1.1.5 Vodohospodářská infrastruktura</b>			
1.1.5.1	Obnova a zkapacitnění městské kanalizace	1. JVS, město	75 až 180 mil. Kč
1.1.5.2	Rekonstrukce, modernizace a intenzifikace stávající čistírny odpadních vod	1. JVS, město	12 000 000 Kč
<b>Cíl 1.2 Zvyšování atraktivity města Milevska</b>			
<b>Opatření č. 1.2.1 Zlepšení architektonického vzhledu města</b>			
1.2.1.1	Alternativní využití autobusového nádraží	soukr. inv. a město	200 000 000 Kč
<b>Cíl 1.3 Zlepšení stavu ovzduší a nakládání s odpady na území města, podpora enviromentálního vzdělávání a výchovy</b>			
<b>Opatření č. 1.3.1 Zlepšení stavu ovzduší</b>			
1.3.1.1	Regulace dopravy	město	Neurčena
<b>Opatření č. 1.3.2 Opatření vedoucí k efektivnímu nakládání s odpady</b>			
1.3.2.1	Výstavba III. etapy úložiště skládky komunálního odpadu Jenišovice	město	22 000 000 Kč
1.3.2.2	Odstranění staré ekologické zátěže na území města – obalovna Strabag	město, JČK	100 000 000 Kč
Prioritní oblast 2: Podnikání a rozvoj lidských zdrojů			
Číslo projektu	Název projektu	Předkladatel	Odhadovaná částka
<b>Cíl 2.1 Spolupráce s malými a středními podnikateli, rozvoj inovací</b>			
<b>Opatření č. 2.1.1 Zajištění rozvojových ploch pro další podnikání</b>			
2.1.1.1	Multifunkční centrum Milevsko	město + soukr. inv.	300 000 000 Kč
<b>Opatření č. 2.1.2 Zajištění konkurenceschopnosti výrobních podniků</b>			
2.1.2.1	Podpora inovačních postupů při zajištění výroby	soukr. investor	Neurčena
2.1.2.2	Informační služby a odborné poradenství podnikatelům (JHK ad.)	soukr. investor	Neurčena
<b>Opatření č. 2.1.3 Podpora podnikání ze strany města</b>			
2.1.3.1	Propagace města a jeho rozvojových možností	město	200 000 Kč

**STRATEGIE ROZVOJE MĚSTA  
MILEVSKA**

<b>Cíl 2.2 Rozvoj zemědělství s důrazem na udržení krajiny a čistého prostředí</b>			
<b>Opatření č. 2.2.1 Rozvoj alternativních způsobů zemědělství a udržitelného hospodaření v zemědělství, lesnictví a rybářství</b>			
2.2.1.1	Podpora opatření ke zlepšení kvality povrchových vod	město	Neurčena
<b>Cíl 2.3 Podpora vzdělávání</b>			
<b>Opatření č. 2.3.1 Zvýšení zájmu veřejnosti o učební obory a zajištění spolupráce mezi základními školami, středními školami, úřadem práce a budoucím zaměstnavatelem</b>			
2.3.1.1	Zvýšení informovanosti dětí a jejich rodičů o možnostech uplatnění technicky vzdělaných pracovníků (popularizace odborného vzdělávání)	ředitel SOŠ a SOU	Neurčena
<b>Opatření č. 2.3.2 Zajištění odpovídajícího technického stavu školních zařízení a jejich vybavení</b>			
2.3.2.1	Vybavení MŠ Sluníčko nábytkem	ředitel MŠ	260 000 Kč
2.3.2.2	Ateliér pro předškolní děti – MŠ Pastelka	ředitel MŠ	2 500 000 Kč
2.3.2.3	Zlepšení podmínek pro vzdělávání handicapovaných žáků SOŠ a SOU Milevsko	ředitel SOŠ a SOU	2 000 000 Kč
2.3.2.4	Rekonstrukce a modernizace objektu SOŠ a SOU Milevsko	ředitel SOŠ a SOU	10 000 000 Kč
2.3.2.5	Kompletní výměna oken - 1. ZŠ T.G. Masaryka, Milevsko	ředitel ZŠ	5 000 000 Kč
<b>Opatření č. 2.3.3 Zvyšování kvalifikace, celoživotní vzdělávání</b>			
2.3.3.1	Tvorba školního vzdělávacího programu - SOŠ a SOU Milevsko	ředitel SOŠ a SOU	750 000 Kč
2.3.3.2	Spolupráce se sociálními partnery na trhu práce - SOŠ a SOU Milevsko	ředitel SOŠ a SOU	500 000 Kč
2.3.3.3	Vytvoření e-learningového portálu pro studenty dálkového studia - SOŠ a SOU Milevsko	ředitel SOŠ a SOU	1 000 000 Kč
<b>Prioritní oblast 3: Cestovní ruch, památky a kultura</b>			
<b>Číslo projektu</b>	<b>Název projektu</b>	<b>Předkladatel</b>	<b>Odhadovaná částka</b>
<b>Cíl 3.1 Podpora a rozvoj turistické infrastruktury</b>			
<b>Opatření č. 3.1.1 Podpora vzniku kvalitních ubytovacích a stravovacích zařízení</b>			
3.1.1.1	Milevsko – centrum zdravého životního stylu – zlepšení ubytovacích a stravovacích kapacit	SPOS, s.r.o	50 000 000 Kč
3.1.1.2	Podpora rozšíření kapacity kempu Vášův mlýn	soukr. inv.	3 000 000 Kč
3.1.1.3	Podpora rekonstrukce hotelu „Modrá hvězda“	soukr. inv.	5 000 000 Kč
3.1.1.4	Podpora vzniku rodinných penzionů a ubytování v soukromí na území města	soukr. inv.	Neurčena
<b>Cíl 3.2 Vytvořit společnou marketingovou strategii a nabídku turistických produktů</b>			
<b>Opatření č. 3.2.1 Společná marketingová strategie a propagace</b>			
3.2.1.1	Zpracování marketingové strategie města a regionu	SOM, město Milevský kraj o.p.s.	500 000 Kč
3.2.1.2	Prezentace města a regionu	SOM, město Milevský kraj o.p.s.	Neurčena
<b>Opatření č. 3.2.2 Nabídka turistických produktů</b>			
3.2.2.1	Podpora vzniku zázemí pro koupání - letní koupaliště, aquapark	SOM, město ad.	25 000 000 Kč
3.2.2.2	Zdůraznění historické nabídky města – klášter, židovská komunita	SOM, město Milevský kraj o.p.s.	Neurčena



<b>Cíl 3.4 Vytvářet kvalitní kulturní nabídku pro občany i návštěvníky města, rozvíjet vnější vztahy</b>			
<b>Opatření č. 3.4.1 Rozvoj kulturních aktivit</b>			
3.4.1.1	Podpora a rozšíření činnosti kulturních zařízení – knihovna, galerie, kino, dům kultury ad.	město ad.	2 000 000 Kč ročně
<b>Opatření č. 3.4.2 Podpora přeshraniční a mezinárodní spolupráce</b>			
3.4.2.1	Zapojení města do činnosti euroregionu	město	25 000 Kč ročně
3.4.2.2	Podpora malých projektů vhodných k podpoře z Dispozičního fondu	město ad.	300 000 Kč ročně
3.4.2.3	Pokračování dosavadní mezinárodní spolupráce	město	Neurčena
<b>Prioritní oblast 4: Kvalita života a sport</b>			
<b>Číslo projektu</b>	<b>Název projektu</b>	<b>Předkladatel</b>	<b>Odhadovaná částka</b>
<b>Cíl 4.1 Zastavení úbytku obyvatel stěhováním z města</b>			
<b>Opatření č. 4.1.1 Zajištění podmínek pro kvalitní bydlení obyvatel města</b>			
4.1.1.1	Vytváření podmínek pro výstavbu rodinných a bytových domů v návaznosti na územní plán města	město	Neurčena
4.1.1.2	Obnova a podpora využití stávajícího bytového a domovního fondu	město	2 910 000 Kč
4.1.1.3	Zajištění podmínek pro sociální bydlení, bydlení v krizových situacích apod.	město	20 000 000 Kč
4.1.1.4	Vytváření podmínek pro bydlení mladých manželů, rodin s dětmi apod.	město	Neurčena
<b>Cíl 4.2 Zajištění kvalitní a dostupné sociální péče</b>			
<b>Opatření č. 4.2.1 Dostupné sociální a zdravotní služby</b>			
4.2.1.1	Zefektivnění fungující sítě služeb v sociální oblasti	město, SSMM	Neurčena
4.2.1.2	Udržení kvalitní zdravotní péče apod.	město, SSMM	Neurčena
4.2.1.3	Podpora a rozvoj stávajících sociálních služeb	město, SSMM	Neurčena
4.2.1.4	Rozvoj dalších typů sociálních služeb v souladu s Plánem rozvoje sociálních služeb města Milevska	město, SSMM	Neurčena
4.2.1.5	Zvýšení kapacit zařízení sociálních služeb	město, SSMM	Neurčena
<b>Cíl 4.3 Milevsko - centrum zdravého životního stylu</b>			
<b>Opatření č. 4.3.1 Vybudování odpovídající sportovní infrastruktury</b>			
4.3.1.1	Umělý trávník fotbalového hřiště	město	4 000 000 Kč
4.3.1.2	Výstavba šaten a rekondičního centra	město	15 000 000 Kč
4.3.1.3	Rekonstrukce zimního stadionu	město	3 000 000 Kč
4.3.1.4	Rekonstrukce tribuny sever	město	4 000 000 Kč
4.3.1.5	Výstavba areálu extrémních sportů	město	2 000 000 Kč
<b>Opatření č. 4.3.2 Podpora sportovních aktivit</b>			
4.3.2.1	Podpora aktivit volného času dětí a mládeže	město	Neurčena
4.3.2.2	Podpora činnosti sportovních klubů a zařízení na území města	město	Neurčena

**STRATEGIE ROZVOJE MĚSTA  
MILEVSKA**

Prioritní oblast 5: Modernizace veřejné správy			
Číslo projektu	Název projektu	Předkladatel	Odhadovaná částka
<b>Cíl 5.1 Zajištění vysoké kvality služeb veřejné správy</b>			
<b>Opatření č. 5.1.1 Zefektivnění služeb veřejné správy</b>			
5.1.1.1	Vzdělávání zaměstnanců úřadu (využívání nových systémů a technologií, jazykové vzdělávání, e-learning)	město	Neurčena
<b>Opatření č. 5.1.2 Rozvoj programového a technického vybavení</b>			
5.1.2.1	Modernizace služeb veřejné administrativy města Milevska – modernizace informačních systémů veřejné správy	město	11 000 000 Kč
<b>Cíl 5.2 Čerpání veřejných zdrojů pro rozvoj města</b>			
<b>Opatření č. 5.2.1 Rozvojové dokumenty města</b>			
5.2.1.1	Příprava a zpracování projektové dokumentace, žádostí a povinných příloh	město	Neurčena
5.2.1.2	Příprava a realizace projektů za podpory regionálních, státních a EU zdrojů	město	Neurčena
5.2.1.3	Vypracování nového územního plánu města	město	2 500 000 Kč

### 3 KATALOG PROJEKTŮ PRO ROK 2008

#### PRIORITNÍ OBLAST 1: INFRASTRUKTURA A ŽIVOTNÍ PROSTŘEDÍ

##### Cíl 1.1 Zlepšení stavu dopravní a technické infrastruktury

##### Opatření č. 1.1.1 Dopravní infrastruktura

###### Název projektu:

###### 1.1.1.1 Realizace projektu „Mobilita pro všechny“

###### Očekávané náklady:

6 600 000 Kč

Zpřístupnění chodníků a veřejných budov postiženým občanům a vozíčkářům. Vybudování bezbariérového přístupu do veřejných budov, snížení profilu chodníků na přechodech pro pěší v centru města, označení přechodů pro nevidomé a další opatření ke zlepšení pohybu postižených občanů. Projekt je v současné době ve stadiu zpracování projektové dokumentace, pak ho lze předložit k financování z ERDF.

V souladu s komunitním plánem sociálního rozvoje byl zpracován projekt, který v etapách řeší odstraňování bariér pro osoby se sníženou mobilitou:

- bezbariérové přechody – v roce 2007 – 0,1 mil. Kč, v roce 2008 – 0,13 mil. Kč
- přechody v r. 2009 - 0,081 mil Kč
- bezbariérová úprava budovy II. ZŠ – v roce 2008 - 3,5 mil Kč
- spojovací chodník – Písecké předměstí – v roce 2008 – 1,6 mil. Kč
- nový chodník Petrovická – rok 2009 - 3,5 mil Kč
- spojení mezi městem a okrajovou částí – ul. Petrovická – v roce 2009 – 3,624 mil. Kč.

###### Předpokládaný termín realizace:

2007 – 2010

###### Předkladatel/realizátor:

Městský úřad, odbor dopravy

###### Název projektu:

###### 1.1.1.2 Řešení bodových závad na silniční síti města

###### Očekávané náklady:

39 000 000 Kč

Silniční síť města vykazuje řadu bodových závad, jejichž odstranění je značně nákladné. Za nejzávažnější byly označeny tyto závady:

- Křižovatka I/19 "U MADETY" – studie, náklady 8,3 mil. Kč
- Křižovatka Dukelská x Sokolovská - studie součástí návrhu křižovatky I/19
- přístup k pozemku Města Milevska ("Polata"), náklady 15,6 mil. Kč
- Přístup k tenisovým kurtům-studie, náklady 3,7 mil. Kč
- Křižovatka Blanická x Blechova – studie, náklady 9,2 mil. Kč
- Přístup do ul. Sladkovská – studie, náklady 2 mil. Kč

###### Předpokládaný termín realizace:

2007 – 2010

###### Předkladatel/realizátor:

Městský úřad, odbor dopravy

###### Název projektu:

###### 1.1.1.3 Vybudování obchvatu města – silnice II/105

###### Očekávané náklady:

50 000 000 Kč

Vedení obchvatu města je po JV okraji zastavěné zóny města v souladu s územním plánem. Jedná se o spojnicu silnic II/105 a I/19 v délce cca 5 km. Investorem musí být Jihočeský kraj, neboť se bude jednat o silnici II. třídy. Obchvat pomůže řešit neúnosné dopravní zatížení centra města, kde denní intenzita provozu přesahuje 15000 vozidel, včetně nákladních kamionů apod. Nutnost vypracování studie a projektové dokumentace.

###### Předpokládaný termín realizace:

2010-2015

###### Předkladatel/realizátor:

Krajský úřad Jihočeského kraje, odbor dopravy

###### Název projektu:

###### 1.1.1.4 Zvýšení počtu parkovacích míst pro návštěvníky

###### Očekávané náklady:

25 000 000 Kč

Nízká kapacita parkovacích míst vyžaduje koncepční řešení dopravy v klidu. Město by mělo zadat zpracování Generelu rozvoje dopravy ve městě, který by řešil i dopravu v klidu. Dosud jsou navržena následující parkoviště:

- Parkoviště Písecké předměstí – studie, 12,5 mil. Kč
- Parkoviště v ul. J. A. Komenského (u výměníku) - studie
- Parkoviště ul. L. Janáčka – projekt
- Parkoviště u letního stadionu – projekt, 2 mil. Kč
- Parkoviště "U Vzoru": Nádražní ul. – zpracovává se projekt, J.A. Komenského - studie
- Umístění parkovišť je projednáno v Radě města, dosud nebyla zařazena k financování z rozpočtu města.

###### Předpokládaný termín realizace:

###### Předkladatel/realizátor:

**STRATEGIE ROZVOJE MĚSTA**  
**MILEVSKA**

<b>PRIORITNÍ OBLAST 1: INFRASTRUKTURA A ŽIVOTNÍ PROSTŘEDÍ</b>		
2008 – 2013	Městský úřad, odbor dopravy	
<b>Název projektu:</b> <b>1.1.1.5 Zlepšení stavu části místních komunikací a chodníků ve městě i místních částech pro zvýšení bezpečnosti chodců a bezbariérového přístupu</b>		<b>Očekávané náklady:</b> <b>9 000 000 Kč</b>
Doplnění sítě komunikací vyžaduje vybudovat alespoň tyto nové chodníky: Chodník ul. Petrovická – studie, náklady 2,6 mil. Kč Chodník Písecké předměstí – projekt, náklady 1,1 mil. Kč Dosud nerealizované opravy stávajících komunikací - pro nedostatek financí vyřazeny z návrhu rozpočtu: Nádražní ul. - od ul. Karlova k ul. Dukelská, 750 tis. Kč Sokolovská I. etapa, 575 tis. Kč Sokolovská II. etapa, 540 tis. Kč Jeřábkova ul., 1.400 tis. Kč R. Svobodové - od ul. Jeřábkova k poště, 120 tis. Kč Blechova ul. (levá strana), 240 tis. Kč Plocha u Suchanova rybníka, 150 tis. Kč Pod Stadionem, 350 tis. Kč Družstevní ul., 350 tis. Kč Přístup na letní stadion, 300 tis. Kč Chodník k MŠ "Pastelka", ul. J. Mařánka, 600 tis. Kč		
<b>Předpokládaný termín realizace:</b> 2008 – 2013		<b>Předkladatel/realizátor:</b> Městský úřad, odbor dopravy
<b>Opatření č. 1.1.3 Energetická infrastruktura</b>		
<b>Název projektu:</b> <b>1.1.3.1 Rekonstrukce horkovodu CZT od kotelny ZVVZ a.s.</b>		<b>Očekávané náklady:</b> <b>4 500 000 Kč</b>
Postupná rekonstrukce horkovodu v úseku od železniční tratě k výměňkové stanici I. ul. Sažinova v délce cca 260 m.		
<b>Předpokládaný termín realizace:</b> 2009 – 2001		<b>Předkladatel/realizátor:</b> Městský úřad, odbor investic a správy majetku
<b>Opatření č. 1.1.4 Snižování škod působených povodněmi a jinými živelnými pohromami</b>		
<b>Název projektu:</b> <b>1.1.4.1 Rekonstrukce rybníka Kubík</b>		<b>Očekávané náklady:</b> <b>600 000 Kč</b>
Rekonstrukce hráze rybníka v zájmu zlepšení protipovodňové ochrany.		
<b>Předpokládaný termín realizace:</b> 2010-2015		<b>Předkladatel/realizátor:</b> Městský úřad
<b>Název projektu:</b> <b>1.1.4.2 Protipovodňová ochrana města</b>		<b>Očekávané náklady:</b> <b>neurčeny</b>
<b>I. část:</b> Nová retenční nádrž (č.2) nad rybníkem Kubík – plocha 6 900 m <sup>2</sup> , retenční objem 9 780 m <sup>3</sup> . <b>II. část:</b> Nová retenční nádrž (č.3) v údolnici mezi ul. Švermova a Dolním Reichnerovým rybníkem - plocha 2 800 m <sup>2</sup> , retenční objem 2 450 m <sup>3</sup> . <b>III. část:</b> Rekonstrukce stoky v povodí č. IV (dle Generelu), případně nová retenční nádrž (č.4) v údolnici tohoto povodí - plocha 1 300 m <sup>2</sup> , retenční objem 1 100 m <sup>3</sup> . <b>IV. část:</b> Zkapacitnění bezpečnostních přelivů Horního a Dolního Reichnerova rybníka a jejich odbahnění - plocha celkem 3 200 m <sup>2</sup> .		
<b>Předpokládaný termín realizace:</b> 2010-2015		<b>Předkladatel/realizátor:</b> Městský úřad
<b>Opatření č. 1.1.5 Vodohospodářská infrastruktura</b>		
Je nutná postupná realizace uvedených akcí z důvodu zahlcování kanalizační sítě města dešťovými vodami, nevyhovujícími kapacitními poměry na kanalizaci, potrubí je za hranicí doby životnosti. V nezařazených investicích nejsou zahrnuty náklady na vybudování nových inženýrských sítí do lokalit určených územním plánem k výstavbě. Jedná se pouze o rekonstrukce stávajících sítí.		
<b>Název projektu:</b> <b>1.1.5.1 Obnova a zkapacitnění městské kanalizace</b>		<b>Očekávané náklady:</b> <b>75 - 180 mil. Kč</b>
Postupná rekonstrukce městské kanalizace bude provedena ve 4 etapách.		

**STRATEGIE ROZVOJE MĚSTA  
MILEVSKA**

**PRIORITNÍ OBLAST 1: INFRASTRUKTURA A ŽIVOTNÍ PROSTŘEDÍ**

**I. část: Rekonstrukce ul. Riegrova a Sokolovská**

Rekonstrukce kanalizace mezi šachtami Š174 na nám. E.Beneše a Š32 v křižovatce ul. Sokolovská a Jarlochova (značení dle Generelu) - sběrač "A" DN 1200 ŽB délky 479 m, šachty, vpusti, přepojení přípojek, odlehčovací komora do zatrubněných odpadů ze Stříbrného rybníka a z ryb. Kubík, výměna vodovodu DN 100 v celé délce rek. kanalizace a vyvolané přeložky, obnova povrchu komunikace

**II. část: Sanace sběrače v ul. Sokolovská**

Úsek kanalizace mezi šachtami Š32 až Š53 v ul. Sokolovská (značení dle Generelu) - sběrač "A" DN 600 ŽB délky 263 m - sanace pomocí bežešvého vyztuženého a vytvrzeného rukávce.

**III. část: Rekonstrukce ul. Nádražní**

Úsek kanalizace mezi šachtami Š443 až Š638 v ul. Nádražní (značení dle Generelu):

- sběrač "D" DN 800 ŽB délky celkem 320 m
- sběrač "D" DN 600 ŽB délky 255 m
- sběrač "D" DN 400 PP délky 38 m
- šachty, vpusti, přepojení přípojek, obnova povrchu komunikace

**IV. část: Rekonstrukce sběrače "D" - úsek v extravilánu**

Úsek kanalizace mezi šachtami Š638 až Š837 (=OK7) v extravilánu (značení dle Generelu):

- sběrač "D" DN 1000 ŽB délky 235 m
- sběrač "D" DN 800-1000 ŽB délky celkem 474 m
- šachty, odlehčovací komora OK7
- odlehčovací potrubí DN 300 délky 120 m do Milevského potoka

**Předpokládaný termín realizace:**  
2009-2013

**Předkladatel/realizátor:**  
1. JVS, Městský úřad

**Název projektu:**

**1.1.5.2 Rekonstrukce, modernizace a intenzifikace stávající čistírny odpadních vod**

**Očekávané náklady:**  
**12 000 000 Kč**

Zlepšení provozu ČOV je plánováno ve 2 etapách. V 1.etapě dojde k rekonstrukci technologické části ČOV tak, aby splňovala všechny limity stanovené pro čistotu vypouštěných vod, ve 2.etapě dojde k intenzifikaci, částečnému rozšíření kapacity ČOV. Současná technologie ČOV je až na plnění emisního limitu celkového dusíku ( $N_{\text{celk}} \phi 15 \text{ mg/l}$ ) vyhovující, pro případ dosažení kategorie zatížení ČOV nad 10 000 EO (nyní cca 9 100 EO) je nutná intenzifikace, neboť pro tuto velikost byla ČOV projektována a stavěna.

**Předpokládaný termín realizace:**  
2009-2013

**Předkladatel/realizátor:**  
1. JVS, Městský úřad

**Cíl 1.2 Zvyšování atraktivity města Milevska**

**Opatření č. 1.2.1 Zlepšení architektonického vzhledu města**

**Název projektu:**

**1.2.1.1 Alternativní využití autobusového nádraží v centru města – smíšená obytná a obchodní zóna**

**Očekávané náklady:**  
**200 000 000 Kč**

Komerční využití části nebo celého autobusového nádraží v centru města, včetně zaplnění stavební proluky na JV okraji náměstí E.Beneše. Na nevyužitě ploše by měla být vystavěna smíšená obytná a obchodní zóna, tj. 1-2 patrové obytné domy s přízemními obchody a nebytovými prostory, propojené uličkami, pasážemi a průchody. Zóna by měla optimálně navazovat na současnou zástavbu, architektonické řešení by podléhalo schválení Radou či Zastupitelstvem města. Zajištění investice formou PPP nebo soukromým investorem.

**Předpokládaný termín realizace:**  
2008-2012

**Předkladatel/realizátor:**  
Soukromý investor

**STRATEGIE ROZVOJE MĚSTA  
MILEVSKA**

PRIORITNÍ OBLAST 1: INFRASTRUKTURA A ŽIVOTNÍ PROSTŘEDÍ		
Cíl 1.3 Zlepšení stavu ovzduší a nakládání s odpady na území města, podpora enviromentálního vzdělávání a výchovy		
Opatření č. 1.3.1 Zlepšení stavu ovzduší		
Název projektu: 1.3.1.1 Regulace dopravy		Očekávané náklady: neurčeny
Regulace dopravy v centru města úzce souvisí s vybudováním obchvatu města. V případě jeho realizace bude možné odklonit nákladní a další tranzitní dopravu po silnici I/19 a II/105 mimo město, což významně přispěje ke snížení emisí výfukových plynů, hluku a prachu. V současné době je možné regulovat dopravu pouze dopravními značkami, které znemožní vjezd těžkých nákladních vozidel do některých částí města. Průjezd městem po silnici II/105 však musí zůstat až do vybudování obchvatu zachován.		
Předpokládaný termín realizace: 2008 – 2013	Předkladatel/realizátor: Městský úřad, odbor dopravy	
Opatření č. 1.3.2 Opatření vedoucí k efektivnímu nakládání s odpady		
Název projektu: 1.3.2.1 Výstavba III. etapy úložiště skládky komunálního odpadu Jenišovice		Očekávané náklady: 22 000 000 Kč
Město Milevsko bude z kapacitních důvodů realizovat v r. 2008 výstavbu III. etapy úložiště skládky komunálního odpadu Jenišovice. Na tuto investiční akci je zpracována projektová dokumentace.		
Předpokládaný termín realizace: 2008	Předkladatel/realizátor: MěÚ Milevsko, Odbor životního prostředí	
Název projektu: 1.3.2.2 Odstranění staré ekologické zátěže na území města – obalovna Strabag		Očekávané náklady: 100 000 000 Kč
Obalovna živičných směsí v severním extravilánu města, jejímž nabyvatelem je Strabag Bohemia, a.s., je jednou z nejvýznamnějších starých ekologických zátěží v Jihočeském kraji. U této zátěže je v Plánu odpad. hospodářství Jihočeského kraje stanovena jedna z nejvyšších priorit na odstranění. V současné době je skládka zakonzervována a vyřizuje se žádost o dotace ze SFŽP.		
Předpokládaný termín realizace: 2010 – 2013	Předkladatel/realizátor: Městský úřad, realizátor Jihočeský kraj	
PRIORITNÍ OBLAST 2 - PODNIKÁNÍ A ROZVOJ LIDSKÝCH ZDROJŮ		
Cíl č. 2.1 – Spolupráce s malými a středními podnikateli, rozvoj inovací		
Opatření č. 2.1.1 Zajištění rozvojových ploch pro další podnikání		
Název projektu: 2.1.1.1 Multifunkční centrum Milevsko		Očekávané náklady: 300 000 000 Kč
Výstavba moderního a funkčního komplexu, ve kterém se budou nacházet obchody, konferenční místnosti, ubytování, vodní svět (25 m bazén), služby, kina, restaurace a další speciální atrakce.		
Předpokládaný termín realizace: 2008 - 2010	Předkladatel/realizátor: Městský úřad, soukromý investor	
Opatření č. 2.1.2 Zajištění konkurenceschopnosti výrobních podniků		
Název projektu: 2.1.2.1 Podpora inovačních postupů při zajištění výroby		Očekávané náklady: neurčeny
Dalším prvkem udržení konkurenceschopnosti je inovace výroby, zavádění nových technologií, nových výrobků apod. Tyto inovace je možné provádět pouze zajištěním dalších investic do výrobní sféry, opět s výraznou podporou města. Podpora by měla spočívat kromě slovních deklarací i v poskytnutí této strategie rozvoje pro účely podání žádostí podnikatelů do OP podpora podnikání apod.		
Předpokládaný termín realizace: průběžně	Předkladatel/realizátor: Soukromí investoři	



**STRATEGIE ROZVOJE MĚSTA  
MILEVSKA**

**PRIORITNÍ OBLAST 1: INFRASTRUKTURA A ŽIVOTNÍ PROSTŘEDÍ**

<b>Název projektu:</b> <b>2.1.2.2 Informační služby a odborné poradenství podnikatelům (JHK ad.)</b>		<b>Očekávané náklady:</b> <b>neurčeny</b>
Ve městě funguje pobočka Jihočeské hospodářské komory, která by měla zajišťovat pro podnikatele informační služby a odborné poradenství o jednotlivých možnostech podpory. Mělo by se tak dít formou seminářů, konzultačních hodin a vydávání propagačních materiálů, na tyto činnosti může JHK získat podporu z grantových programů EU, státu či kraje.		
<b>Předpokládaný termín realizace:</b> průběžně	<b>Předkladatel/realizátor:</b> JHK – pobočka Milevsko	
<b>Opatření č. 2.1.3 Podpora podnikání ze strany města</b>		
<b>Název projektu:</b> <b>2.1.3.1 Propagace města a jeho rozvojových možností</b>		<b>Očekávané náklady:</b> <b>200 000 Kč</b>
Město by mělo podpořit rozvoj podnikání pozitivní propagací svých rozvojových možností, vytvářením příznivého prostředí pro usidlování podniků, dobrou komunikací s podnikateli apod. K tomu by měly být vydávány kvalitní brožury, propagační materiály, prezentace na internetu apod.		
<b>Předpokládaný termín realizace:</b> 2008 – 2010	<b>Předkladatel/realizátor:</b> Městský úřad	
<b>Cíl č. 2.2 – Rozvoj zemědělství s důrazem na udržení krajiny a čistého prostředí</b>		
<b>Opatření č. 2.2.1 Rozvoj alternativních způsobů zemědělství, a udržitelného hospodaření v zemědělství, lesnictví a rybářství</b>		
<b>Název projektu:</b> <b>2.2.1.1 Podpora opatření na zlepšení kvality povrchové vody</b>		<b>Očekávané náklady:</b> <b>nelze zatím určit</b>
<b>Předpokládaný termín realizace:</b> Neurčeno	<b>Předkladatel/realizátor:</b> Městský úřad	
<b>Cíl č. 2.3 - Podpora vzdělávání</b>		
<b>Opatření č. 2.3.1 Zvýšení zájmu veřejnosti o učební obory a zajištění spolupráce mezi základními školami, středními školami, úřadem práce a budoucím zaměstnavatelem</b>		
<b>Název projektu:</b> <b>2.3.1.1 Zvýšení informovanosti dětí a jejich rodičů o možnostech uplatnění technicky vzdělaných pracovníků (popularizace odborného vzdělávání)</b>		<b>Očekávané náklady:</b> <b>neurčeny</b>
Cílem projektu je zvýšit počet technicky vzdělaných absolventů, po kterých je poptávka na trhu práce. Toho je možno docílit větší informovaností dětí a jejich rodičů o možnostech uplatnění absolventů technických oborů. Projekt se zaměřuje především na pořádání dnů otevřených dveří v podnicích a středních odborných školách, na vydávání informačních brožur a pomoci při plánování profesního zaměření pro žáky základních, popř. středních škol.		
<b>Předpokládaný termín realizace:</b> Neurčeno	<b>Předkladatel/realizátor:</b> Ředitel SOŠ a SOU	
<b>Opatření č. 2.3.2 Zajištění odpovídajícího technického stavu školních zařízení a jejich vybavení</b>		
<b>Název projektu:</b> <b>2.3.2.1 Vybavení MŠ Sluníčko nábytkem</b>		<b>Očekávané náklady:</b> <b>260 000 Kč</b>
Mateřská škola bude vybavena novým nábytkem, který vyhovuje z hlediska bezpečnostního i estetického.		
<b>Předpokládaný termín realizace:</b> Neurčeno	<b>Předkladatel/realizátor:</b> Ředitel MŠ	
<b>Název projektu:</b> <b>2.3.2.2 Ateliér pro předškolní děti – MŠ Pastelka</b>		<b>Očekávané náklady:</b> <b>2 500 000 Kč</b>
Cílem projektu je vybudování ateliéru pro předškolní děti, čímž by došlo ke zlepšení možností výuky výtvarné výchovy a dalších zájmových aktivit dětí předškolního věku. Projekt počítá se nástavbou dalšího nadzemního podlaží na stávající budovu školy, výměnou střechy a zateplením objektu.		
<b>Předpokládaný termín realizace:</b> 2009	<b>Předkladatel/realizátor:</b> Ředitel MŠ	



**STRATEGIE ROZVOJE MĚSTA**  
**MILEVSKA**

PRIORITNÍ OBLAST 1: INFRASTRUKTURA A ŽIVOTNÍ PROSTŘEDÍ		
<b>Název projektu:</b> <b>2.3.2.3 Zlepšení podmínek pro vzdělávání handicapovaných žáků SOŠ a SOU Milevsko</b>		<b>Očekávané náklady:</b> <b>2 000 000 Kč</b>
Cílem projektu je zpřístupnění budovy tělesně handicapovaným žákům. Projekt předpokládá vybudování bezbariérového přístupu do 1. NP a 2. NP, včetně výtahové plošiny a bezbariérového vstupu do budovy a výměnu některého školního nábytku.		
<b>Předpokládaný termín realizace:</b> Školní rok 2007/2008	<b>Předkladatel/realizátor:</b> Ředitel SOŠ a SOU	
<b>Název projektu:</b> <b>2.3.2.4 Rekonstrukce a modernizace objektu SOŠ a SOU Milevsko</b>		<b>Očekávané náklady:</b> <b>10 000 000 Kč</b>
Cílem projektu je vybudování nových speciálních učeben s kabinety a sociálním zázemím pro žáky i vyučující. Projekt počítá se nástavbou dalšího nadzemního podlaží na stávající budovu školy, výměnou střechy a zateplením objektu		
<b>Předpokládaný termín realizace:</b> 2008	<b>Předkladatel/realizátor:</b> Ředitel SOŠ a SOU	
<b>Název projektu:</b> <b>2.3.2.5 Kompletní výměna oken - 1. ZŠ T.G. Masaryka, Milevsko</b>		<b>Očekávané náklady:</b> <b>5 000 000 Kč</b>
Cílem projektu je snížení tepelných ztrát objektu. Opatření bylo navrženo v energetickém auditu pro tento objekt		
<b>Předpokládaný termín realizace:</b> Neurčeno	<b>Předkladatel/realizátor:</b> Ředitel ZŠ	
Opatření č. 2.3.3 Zvyšování kvalifikace, celoživotní vzdělávání		
<b>Název projektu:</b> <b>2.3.3.1 Tvorba školního vzdělávacího programu - SOŠ a SOU Milevsko</b>		<b>Očekávané náklady:</b> <b>750 000 Kč</b>
Cílem projektu je vytvoření školních vzdělávacích programů pro maturitní obory a učební obory SOU a OU. Zapojení učitelů do tvorby těchto programů.		
<b>Předpokládaný termín realizace:</b> Školní rok 2007/2008, případně 2008/2009	<b>Předkladatel/realizátor:</b> Ředitel SOŠ a SOU	
<b>Název projektu:</b> <b>2.3.3.2 Spolupráce se sociálními partnery na trhu práce - SOŠ a SOU Milevsko</b>		<b>Očekávané náklady:</b> <b>500 000 Kč</b>
Cílem projektu je rozvoj spolupráce mezi školou a sociálními partnery – úřadem práce a zaměstnavateli. Projekt je zaměřen na vzdělávání zaměřeném na uplatnitelnost žáků na trhu práce, spolupráci se zaměstnavateli už v průběhu vzdělávacího procesu – stáže, praxe – a na rekvalifikace a celoživotní vzdělávání.		
<b>Předpokládaný termín realizace:</b> rok 2007, případně roky 2009 a 2010	<b>Předkladatel/realizátor:</b> Ředitel SOŠ a SOU	
<b>Název projektu:</b> <b>2.3.3.3 Vytvoření e-learningového portálu pro studenty dálkového studia - SOŠ a SOU Milevsko</b>		<b>Očekávané náklady:</b> <b>1 000 000 Kč</b>
Cílem projektu je zlepšení přístupu ke vzdělání pracovně vytíženým studentům, nebo studentům ze vzdálenějších míst. Projekt bude začleněn do systému celoživotního vzdělávání. Projekt zlepší i možnosti využití ICT pro žáky i učitele mimo vyučování.		
<b>Předpokládaný termín realizace:</b> rok 2007, případně roky 2009 a 2010	<b>Předkladatel/realizátor:</b> Ředitel SOŠ a SOU	
PRIORITNÍ OBLAST 3 – CESTOVNÍ RUCH, PAMÁTKY A KULTURA		
Cíl č. 3.1 - Podpora rozvoje turistické infrastruktury		
Opatření č. 3.1.1 Podpora vzniku kvalitních ubytovacích a stravovacích zařízení		
<b>Název projektu:</b> <b>3.1.1.1 Milevsko – centrum zdravého životního stylu – zlepšení ubytovacích a stravovacích kapacit</b>		<b>Očekávané náklady:</b> <b>50 000 000 Kč</b>
Rekonstrukce hotelové části sportovního areálu, propojení budov hotelů, zřízení bezbariérového přístupu, zkvalitnění ubytovacích kapacit. V současné době se jedná o jediné dostupné ubytovací zařízení ve městě s kapacitou 160 lůžek, kde		

**PRIORITNÍ OBLAST 1: INFRASTRUKTURA A ŽIVOTNÍ PROSTŘEDÍ**

jsou dnes ubytováni především děti ze sportovních soustředění, sezónní dělníci a pod. Zahraničním návštěvníkům kvalita ubytování nevyhovuje. Záměrem je přestavět část hotelu na ubytovací zařízení typu solidního hotelu, část na turistickou ubytovnu. Nabídka ubytování bude zaměřena především na turisty zahraniční i domácí, účastníky sportovních soustředění a ostatní návštěvníky města a regionu.

**Předpokládaný termín realizace:**  
2008-2012

**Předkladatel/realizátor:**  
SPOS, s.r.o., Milevsko

**Název projektu:**

**3.1.1.2 Podpora rozšíření kapacity kempu Vášův mlýn**

**Očekávané náklady:**

**3 000 000 Kč**

Kemp Vášův mlýn je jediným zařízením turistického typu ve městě. V současné době má kapacitu 24 lůžek v chatkách a několik míst pro karavany a stany. Projekt by podpořil jeho rozšíření, výstavbu dalších chatek a doprovodných sportovních služeb – půjčovna kol, minigolf, sportovní rybolov, bowling a restaurace, případně další vybavení podle záměru majitele. V případě, že by nebyl zájem na rozšíření kempu, je možná podpora podobných aktivit jinde na území města.

**Předpokládaný termín realizace:**  
2008 – 2010

**Předkladatel/realizátor:**  
Soukromý investor

**Název projektu:**

**3.1.1.3 Podpora rekonstrukce hotelu „Modrá hvězda“**

**Očekávané náklady:**

**5 000 000 Kč**

Záměrem je rekonstrukce hotelu na kvalitní ubytovací zařízení, které ve městě zcela chybí. Výhodná poloha objektu u křižovatky silnic I/19 a II/105, v blízkosti kláštera, dává zařízení významnou příležitost pro využití v cestovním ruchu. Město může záměr pouze podpořit, hotel je soukromým majetkem a je v současné době uzavřen.

**Předpokládaný termín realizace:**  
2008 – 2010

**Předkladatel/realizátor:**  
Soukromý investor

**Název projektu:**

**3.1.1.4 Podpora vzniku rodinných penzionů a ubytování v soukromí na území města**

**Očekávané náklady:**

**neurčeny**

Vzhledem k neuspokojivé situaci v turistickém ubytování ve městě je nutná podpora menších rodinných penzionů a ubytování v soukromí. Tato nabídka ubytovacích služeb by byla centrálně propagována a vytěžována turistickou informační službou – tím může být pověřena např. o.p.s. Milevský kraj, případně incomingová agentura. Společná nabídka může být prezentována formou katalogu a internetových stránek.

**Předpokládaný termín realizace:**  
2008 – 2013

**Předkladatel/realizátor:**  
Soukromí majitelé, cestovní agentura

### **Cíl 3.2 Vytvořit společnou marketingovou strategii a nabídku turistických produktů**

#### **Opatření č. 3.2.1 Společná marketingová strategie a propagace**

**Název projektu:**

**3.2.1.1 Zpracování marketingové strategie města a regionu**

**Očekávané náklady:**

**500 000 Kč**

Záměrem je zpracovat marketingovou strategii města zaměřenou na nabídku turistických produktů, společný marketingový region Střední Povltaví a možnosti podnikání včetně využití rozvojových ploch. Strategie by určila cíle, úkoly, podrobný postup a zodpovědnost organizací při založení a prezentaci společného regionu, vazby na Jihočeský a Středočeský kraj, provázání nabídky s okolními regiony (Čertovo břemeno, Sedlčansko, Orlická přehrada ad.), vývoj nových produktů (hippoturistika, cykloturistika, pěší a naučné stezky, zimní turistika, koupání, golf aj.). Její součástí by byla náplň a úkoly návštěvnického centra, ale i např. ochrana vod Orlické přehrady před eutrofizací apod.

**Předpokládaný termín realizace:**  
2008

**Předkladatel/realizátor:**  
Městský úřad, Svazek obcí Milevska, Milevský kraj o.p.s.

**Název projektu:**

**3.2.1.2 Prezentace města a regionu**

**Očekávané náklady:**

**neurčeny**

Záměrem marketingové strategie města by mělo být prezentovat město a region jako klidný, zdravý, příjemný k odpočinku a rekreaci rodin s dětmi, se sportovní a kulturní nabídkou. Tato jednotná prezentace by měla být zveřejněna na www stránkách, propagačních tiskovinách, publikacích, místních novinách a plakátovacích plochách. Nutností je zejména zlepšení kvality prezentace města na internetu a kvality plakátovacích ploch ve městě.

**Předpokládaný termín realizace:**  
Průběžně

**Předkladatel/realizátor:**  
Městský úřad, Svazek obcí Milevska, Milevský kraj o.p.s.

**STRATEGIE ROZVOJE MĚSTA  
MILEVSKA**

PRIORITY OBLAST 1: INFRASTRUKTURA A ŽIVOTNÍ PROSTŘEDÍ		
Opatření č. 3.2.2 Nabídka turistických produktů		
Název projektu: 3.2.2.1 Podpora vzniku zázemí pro koupání - letní koupaliště, aquapark		Očekávané náklady: 25 000 000 Kč
Městu chybí letní koupaliště či aquapark podporující rekreaci rodin s dětmi a dlouhodobější pobyty turistů. Pro vybudování koupaliště je nutné vytipovat vhodnou lokalitu v souladu s územním plánem města a získat příspěvek z EU programů.		
Předpokládaný termín realizace: 2010 – 2013	Předkladatel/realizátor: Městský úřad, odbor investic a správy majetku, SPOS s.r.o.	
Název projektu: 3.2.2.2 Zdůraznění historické nabídky města – klášter, židovská komunita		Očekávané náklady: neurčeny
V souladu s konceptem města jako „centra duchovní kultury“ by měla být prosazena orientace na historické památky města, jako jsou klášter Premonstrátů a židovská synagoga. Výsledkem by mělo být začlenění této nabídky do propagace regionu Střední Povltaví.		
Předpokládaný termín realizace: Průběžně	Předkladatel/realizátor: Městský úřad, Svazek obcí Milevska, Milevský kraj o.p.s.	
Cíl 3.4 Vytvářet kvalitní kulturní nabídku pro občany i návštěvníky města, rozvíjet vnější vztahy		
Opatření č. 3.4.1 Rozvoj kulturních aktivit		
Název projektu: 3.4.1.1 Podpora a rozšíření činnosti kulturních zařízení – knihovna, galerie, kino, dům kultury ad.		Očekávané náklady: 2 000 000 Kč ročně
Město zřizuje řadu příspěvkových organizací, které pořádají kulturní život ve městě - knihovna, galerie M, kino, Dům kultury. Záměrem je zvýšení kvality jejich práce a zvýšení návštěvnosti kulturních akcí ve městě.		
Předpokládaný termín realizace: průběžně	Předkladatel/realizátor: Rada města, příspěvkové organizace	
Opatření č. 3.4.2 Podpora přeshraniční a mezinárodní spolupráce		
Název projektu: 3.4.2.1 Zapojení města do činnosti euroregionu		Očekávané náklady: 25 000 Kč ročně
Město je členem Euroregionu Silva Nortica, který zajišťuje spolupráci Jihočeského kraje s regionem Waldviertel, země Dolní Rakousko. Místostarostka města je členem předsednictva sdružení Jihočeská Silva Nortica, které je českou částí euroregionu. Záměrem je získání rakouského partnera prostřednictvím euroregionu a získání možnosti čerpání prostředků programu EU Cíl 3: Česko-rakouská územní spolupráce. V současné době se jako perspektivní pro město Milevsko i svazek obcí Milevska jeví spolupráce se svazkem obcí Mühlviertler Alm.		
Předpokládaný termín realizace: průběžně	Předkladatel/realizátor: Město Milevsko	
Název projektu: 3.4.2.2 Podpora malých projektů vhodných k podpoře z Dispozičního fondu		Očekávané náklady: 300 000 Kč ročně
Neziskové subjekty ve městě zatím nečerpaly pro svou činnost příspěvky z fondů EU. V novém období 2007-2013 může být tato přeshraniční spolupráce s Rakouskem a Bavorskem ze strany města systematicky podporována. Město by tak získalo značné prostředky na přeshraniční spolupráci v oblasti kultury, sportu, ochrany ŽP, propagace apod.		
Předpokládaný termín realizace: 2008 – 2014	Předkladatel/realizátor: Město Milevsko, neziskové organizace	
Název projektu: 3.4.2.3 Pokračování dosavadní mezinárodní spolupráce		Očekávané náklady: neurčeny
Partnerství na mezinárodní úrovni bylo dosud navázáno s těmito zahraničními partnery – francouzským Canton de Guichen a švýcarským městem Münchenbuchsee. Spolupráce se v současné době rozšířila na sportovce, kulturní spolky		

**STRATEGIE ROZVOJE MĚSTA  
MILEVSKA**

PRIORITNÍ OBLAST 1: INFRASTRUKTURA A ŽIVOTNÍ PROSTŘEDÍ		
podnikatelskou sféru, studijní pobyty i politické strany. Mezi zdařilé a pravidelně se opakující akce patří koncerty pěveckých sborů, výstavy výtvarníků z Milevska a Münchenbuchsee v obou zemích, návštěvy zastupitelů a členů sociální demokracie obou zemí. Tato spolupráce bude v dalším období nadále rozvíjena za podpory prostředků městského rozpočtu.		
<b>Předpokládaný termín realizace:</b> průběžně	<b>Předkladatel/realizátor:</b> Městský úřad, odbor starosty	
PRIORITNÍ OBLAST 4 – KVALITA ŽIVOTA A SPORT		
Cíl č. 4.1 – Zastavení úbytku obyvatel stěhováním z města		
Opatření č. 4.1.1 Zajištění podmínek pro kvalitní bydlení obyvatel města		
<b>Název projektu:</b> <b>4.1.1.1 Vytváření podmínek pro výstavbu rodinných domů a novou výstavbou bytů v návaznosti na územní plán města</b>		<b>Očekávané náklady:</b> <b>neurčeny</b>
V územním plánu města jsou vyčleněny pozemky na výstavbu rodinných domů. Město by mělo zajistit zainvestování těchto pozemků energetickými (el.energie, plyn), vodovodními a kanalizačními sítěmi podle požadavků majitelů pozemků a stavebníků, a dále podle možností jednotlivých dotačních titulů (SFRB) nebo možností městského rozpočtu.		
<b>Předpokládaný termín realizace:</b> průběžně	<b>Předkladatel/realizátor:</b> Městský úřad, odbor investic a správy majetku	
<b>Název projektu:</b> <b>4.1.1.2 Obnova a podpora využití stávajícího bytového a domovního fondu</b>		<b>Očekávané náklady:</b> <b>2 910 000 Kč</b>
Město je majitelem řady bytových objektů, u kterých je nutné provádět pravidelnou údržbu a obnovu. Patří k nim: <ul style="list-style-type: none"><li>- bytový dům č.p. 127 (nám.E.Beneše), č.p. 128, 145, 146, 147 (Riegrova ul.) a 145 – náklady celkem 1 030 tis. Kč</li><li>- obytný dům č.p. 164 (Masarykova) – náklady celkem 400 tis. Kč</li><li>- č.p. 206 (Sokolovská) – náklady celkem 100 tis. Kč</li><li>- č.p. 246 (Havlíčková) – náklady celkem 200 tis. Kč</li><li>- č.p. 213 (Riegrova) – náklady celkem 160 tis. Kč</li><li>- č.p. 413 (Gen. Svobody) – náklady celkem 150 tis. Kč</li><li>- č.p. 619 (Sokolovská) – náklady celkem 110 tis. Kč</li><li>- č.p. 737 (Št. Dvořáka) – náklady celkem 760 tis. Kč</li></ul>		
<b>Předpokládaný termín realizace:</b> Průběžně do r. 2011	<b>Předkladatel/realizátor:</b> Městský úřad, odbor investic a správy majetku	
<b>Název projektu:</b> <b>4.1.1.3 Zajištění podmínek pro sociální bydlení, bydlení v krizových situacích apod.</b>		<b>Očekávané náklady:</b> <b>20 000 000 Kč</b>
Město potřebuje vybudovat sociální bydlení pro méně přizpůsobivé skupiny občanů, pokud možno i s nabídkou pracovních příležitostí (realizace splátek nájmu, výživného apod.). Mladí lidé v krizových životních situacích by měli mít zajištěno bydlení v sociálních bytech, které by město mělo zřídit ve vlastních domovních objektech. Počet těchto bytů je nutné přizpůsobit poptávce a investičním možnostem města.		
<b>Předpokládaný termín realizace:</b> 2008 – 2014	<b>Předkladatel/realizátor:</b> Městský úřad, odbor investic a správy majetku	
<b>Název projektu:</b> <b>4.1.1.4 Vytváření podmínek pro bydlení mladých manželů, rodin s dětmi apod.</b>		<b>Očekávané náklady:</b> <b>neurčeny</b>
Z města odcházejí převážně mladí lidé za prací do velkých městských aglomerací (Praha, Tábor, České Budějovice). Proto je důležité přilákat mladé lidi nejen na pracovní příležitosti, ale také na dobré sociální podmínky, včetně bydlení. Pro mladé lidi a manžele je žádoucí stavět či rekonstruovat malometrážní (startovací) byty, mladé rodiny s dětmi by měly mít přednost při žádostech o přidělení bytu. Dále je nutné zajistit požadované sociální zázemí mladých rodin – mateřské školky, dostupná zdravotní péče, dostupné služby.		
<b>Předpokládaný termín realizace:</b> průběžně	<b>Předkladatel/realizátor:</b> Městský úřad, odbor investic a správy majetku	
Cíl č. 4.2 – Zajištění dostupné a kvalitní sociální péče		
Opatření č. 4.2.1 Dostupné sociální a zdravotní služby		
<b>Název projektu:</b> <b>4.2.1.1 Zefektivnění fungující sítě služeb v sociální oblasti</b>		<b>Očekávané náklady:</b> <b>neurčeny</b>
Zefektivnění spolupráce mezi jednotlivými zařízeními poskytujícími sociální služby, např. vzájemná výpomoc při		

**STRATEGIE ROZVOJE MĚSTA  
MILEVSKA**

PRIORITNÍ OBLAST 1: INFRASTRUKTURA A ŽIVOTNÍ PROSTŘEDÍ		
umísťování klientů.		
<b>Předpokládaný termín realizace:</b> 2008 – 2014	<b>Předkladatel/realizátor:</b> Městský úřad, SSMM	
<b>Název projektu:</b> <b>4.2.1.2 Udržení kvalitní zdravotní péče apod.</b>		<b>Očekávané náklady:</b> <b>neurčeny</b>
Cílem je udržení, příp. zlepšení zdravotní péče pro obyvatele Milevska a zajištění její dostupnosti.		
<b>Předpokládaný termín realizace:</b> Průběžně	<b>Předkladatel/realizátor:</b> Městský úřad, JČK	
<b>Název projektu:</b> <b>4.2.1.3 Podpora a rozvoj stávajících sociálních služeb</b>		<b>Očekávané náklady:</b> <b>neurčeny</b>
Z důvodu zachování současného poměrně vysokého standardu sociálních služeb je nutná podpora zařízení poskytujících sociální služby, a to především na udržování a zlepšování technického stavu objektů, v nichž jsou sociální služby poskytovány. Dále je nutná podpora rozšiřování spektra těchto služeb a jejich technického zabezpečení (vybavení pro terénní pečovatelskou službu a podobně).		
<b>Předpokládaný termín realizace:</b> Průběžně	<b>Předkladatel/realizátor:</b> Městský úřad, SSMM	
<b>Název projektu:</b> <b>4.2.1.4 Rozvoj dalších typů sociálních služeb v souladu s Plánem rozvoje sociálních služeb města Milevska</b>		<b>Očekávané náklady:</b> <b>neurčeny</b>
Vzhledem k nepříznivému demografickému vývoji bude nutno rozšířit nabídku sociálních služeb o další typy, tak jak bude doporučeno v právě zpracovávaném Plánu rozvoje sociálních služeb města Milevska.		
<b>Předpokládaný termín realizace:</b> 2008 – 2014	<b>Předkladatel/realizátor:</b> Městský úřad, SSMM	
<b>Název projektu:</b> <b>4.2.1.5 Zvýšení kapacit zařízení sociálních služeb</b>		<b>Očekávané náklady:</b> <b>neurčeny</b>
Vzhledem k nepříznivému demografickému vývoji se do budoucna jeví kapacita zařízení sociálních služeb jako nedostačující a bude ji nutno navýšit, a to rozšířením kapacity stávajících zařízení, popř. výstavbou zařízení nových.		
<b>Předpokládaný termín realizace:</b> 2008 – 2014	<b>Předkladatel/realizátor:</b> Městský úřad, SSMM	
<b>Cíl č. 4.3 – Milevsko - centrum zdravého životního stylu</b>		
<b>Opatření č. 4.3.1 Vybudování odpovídající sportovní infrastruktury</b>		
<b>Název projektu:</b> <b>4.3.1.1 Umělý trávník fotbalového hřiště</b>		<b>Očekávané náklady:</b> <b>4 000 000 Kč</b>
V současnosti je povrch fotbalového hřiště pokryt nevyhovujících škvárovým povrchem. Je zpracován projekt na výměnu za umělý trávník, který je ve fázi ukončení výběrového řízení na dodavatele umělého trávníku. Zároveň je doporučeno provést nové oplocení se zvýšením za brankami a nové osvětlení. Je možno rozdělit na více projektů.		
<b>Předpokládaný termín realizace:</b> 2008	<b>Předkladatel/realizátor:</b> Městský úřad	
<b>Název projektu:</b> <b>4.3.1.2 Výstavba šaten a rekondičního centra</b>		<b>Očekávané náklady:</b> <b>15 000 000 Kč</b>
Jde o náhradu současných šaten určených k demolici. Variantně využitelné i jako půjčovna jízdních kol a zázemí tenisového kurtu.		
<b>Předpokládaný termín realizace:</b> 2008 – 2014	<b>Předkladatel/realizátor:</b> Městský úřad	
<b>Název projektu:</b> <b>4.3.1.3 Rekonstrukce zimního stadionu</b>		<b>Očekávané náklady:</b> <b>3 000 000 Kč</b>
Zkvalitnění využití a možnost celoročního využití stávajícího zimního stadionu má přinést jeho rekonstrukce zahrnující: přemístění vstupů, ozvučení, výměna časomíry a informačního panelu, pořízení variabilního umělého povrchu pro letní provoz, přeložku rozvodu tepla a TUV u západní tribuny, zateplení střechy.		



**STRATEGIE ROZVOJE MĚSTA  
MILEVSKA**

PRIORITNÍ OBLAST 1: INFRASTRUKTURA A ŽIVOTNÍ PROSTŘEDÍ		
<b>Předpokládaný termín realizace:</b> Průběžně	<b>Předkladatel/realizátor:</b> Městský úřad	
<b>Název projektu:</b> <b>4.3.1.4 Rekonstrukce tribuny sever</b>		<b>Očekávané náklady:</b> <b>4 000 000 Kč</b>
V souvislosti s výstavbou šaten a rekondičního centra nutno vyměnit oplocení, osvětlení a ozvučení tribuny.		
<b>Předpokládaný termín realizace:</b> Průběžně	<b>Odpovědná osoba:</b> Městský úřad	
<b>Název projektu:</b> <b>4.3.1.5 Výstavba areálu extrémních sportů</b>		<b>Očekávané náklady:</b> <b>2 000 000 Kč</b>
Pro doplnění a ucelení sportovní nabídky je vhodný oplocený a uzamykatelný areál o již vymezené ploše 580 m <sup>2</sup> pro skateboard, dovednostní cyklistika a in-line bruslení. Nutná bude úprava povrchu.		
<b>Předpokládaný termín realizace:</b> 2008 – 2014	<b>Předkladatel/realizátor:</b> Městský úřad	
<b>Opatření č. 4.3.2 Podpora sportovních aktivit</b>		
<b>Název projektu:</b> <b>4.3.2.1 Podpora aktivit volného času dětí a mládeže</b>		<b>Očekávané náklady:</b> <b>neurčeny</b>
Ve městě funguje Dům dětí a mládeže, který podporuje volnočasové aktivity pro děti a mládež (např. skateboard), dalším subjektem aktivním v této sféře je organizace Junák.		
<b>Předpokládaný termín realizace:</b> 2008 – 2014	<b>Předkladatel/realizátor:</b> Městský úřad	
<b>Název projektu:</b> <b>4.3.2.2 Podpora činnosti sportovních klubů a zařízení na území města</b>		<b>Očekávané náklady:</b> <b>neurčeny</b>
Pro udržení a rozvoj činnosti sportovních klubů a sportovních zařízení v Milevsku bude město Milevsko nadále podporovat sportovní aktivity a to prostřednictvím plateb za organizované užívání sportovišť města mládeži do 19 let, prostřednictvím podpory pravidelné, organizované tělovýchovné a sportovní činnosti mládeže do 19 let, prostřednictvím úhrady části nákladů na pořízení sportovního vybavení a cestovního, příspěvkem na reprezentaci města Milevska, prostřednictvím finančního příspěvku na sportovní akce, které se konají pod záštitou starosty.		
<b>Předpokládaný termín realizace:</b> Průběžně	<b>Předkladatel/realizátor:</b> Městský úřad	
PRIORITNÍ OBLAST 5 – MODERNIZACE VEŘEJNÉ SPRÁVY		
Cíl 5.1 Zajištění vysoké kvality služeb veřejné správy		
Opatření č. 5.1.1 Zefektivnění služeb veřejné správy		
<b>Název projektu:</b> <b>5.1.1.1 Vzdělávání zaměstnanců úřadu (využívání nových systémů a technologií, jazykové vzdělávání, e-learning)</b>		<b>Očekávané náklady:</b> <b>neurčeny</b>
Podpora systematického vzdělávání zaměstnanců.		
<b>Předpokládaný termín realizace:</b>	<b>Předkladatel/realizátor:</b> Městský úřad	
Opatření č. 5.1.2 Rozvoj programového a technického vybavení		
<b>Název projektu:</b> <b>5.1.2.1 Modernizace služeb veřejné administrativy Města Milevska - modernizace informačních systémů veřejné správy</b>		<b>Očekávané náklady:</b> <b>11 000 000 Kč</b>
Cílem projektu je zefektivnění fungování veřejné a místní správy Města Milevska prostřednictvím využití IT technologií při jejím výkonu a na modernizaci služeb občanovi s důrazem na bezpečné transparentní, rychlé, jednoduché poskytování služeb elektronické veřejné správy. Tyto služby budou modernizovány prostřednictvím vybudování metropolitní sítě MAN (Metropolitan Area Network), která představuje moderní integrovaný komunikační systém, který umožní internetové a intranetové propojení jednotlivých odborů městského úřadu, bezpečnostních složek města a dalších městských zařízení a zvýší tak efektivnost, jak běžné interní komunikace, tak řešení bezpečnosti a krizových situací. Hlavní důraz při realizaci projektu však bude kladen na potřeby občana, který prostřednictvím metropolitní sítě a informačních kiosků, instalovaných na veřejně přístupných místech, získá snadný on-line přístup ke službám veřejné správy (e-government) a informacím o sociálních službách, stejně jako on-line přístup k informacím a službám v oblasti volnočasových aktivit.		

**STRATEGIE ROZVOJE MĚSTA  
MILEVSKA**

PRIORITNÍ OBLAST 1: INFRASTRUKTURA A ŽIVOTNÍ PROSTŘEDÍ		
<b>Předpokládaný termín realizace:</b> Neurčeno		<b>Předkladatel/realizátor:</b> Městský úřad
<b>Cíl 5.2 Čerpání veřejných zdrojů pro rozvoj města</b>		
<b>Opatření č. 5.2.1 Rozvojové dokumenty města</b>		
<b>Název projektu:</b> <b>5.2.1.1 Příprava a zpracování projekt. dokumentace, žádostí a povinných příloh</b>		<b>Očekávané náklady:</b> <b>neurčeny</b>
Pro zabezpečení maximální možnosti čerpání nabízených finančních prostředků je nezbytné dle potřeb města, předpokládaných vyhlášených programů a možností spolufinancování vybírat vhodné projekty, zařazovat je do aktualizovaných akčních plánů a připravovat nezbytné podklady pro jejich přihlašování. Pozn.: termíny mezi výzvou a odevzdáním žádosti mnohdy neumožňují kvalitní přípravu projektu, získání potřebných povolení atd.		
<b>Předpokládaný termín realizace:</b> 2007 - 20013		<b>Předkladatel/realizátor:</b> Městský úřad
<b>Název projektu:</b> <b>5.2.1.2 Příprava a realizace projektů za podpory regionálních, státních a EU zdrojů</b>		<b>Očekávané náklady:</b> <b>neurčeny</b>
Podpora průběžného sledování vyhlášení výzev jednotlivých operačních programů a včasné zajištění podkladů pro zpracování žádostí a jejich příloh a to jak vlastními silami tak s pomocí externích zpracovatelů.		
<b>Předpokládaný termín realizace:</b> 2007 - 2013		<b>Předkladatel/realizátor:</b> Městský úřad, externí firma
<b>Název projektu:</b> <b>5.2.1.1 Vypracování nového územního plánu města</b>		<b>Očekávané náklady:</b> <b>2 500 000 Kč</b>
S ohledem na změny ve zpracovávaném území, stáří původního dokumentu a legislativní změny je zapotřebí vypracovat nový územní plán města		
<b>Předpokládaný termín realizace:</b> 2009		<b>Předkladatel/realizátor:</b> Městský úřad



**PŘÍLOHY**  
**STRATEGIE ROZVOJE MĚSTA**  
**MILEVSKA**

# STRATEGIE ROZVOJE MĚSTA MILEVSKA

Příloha č. 1

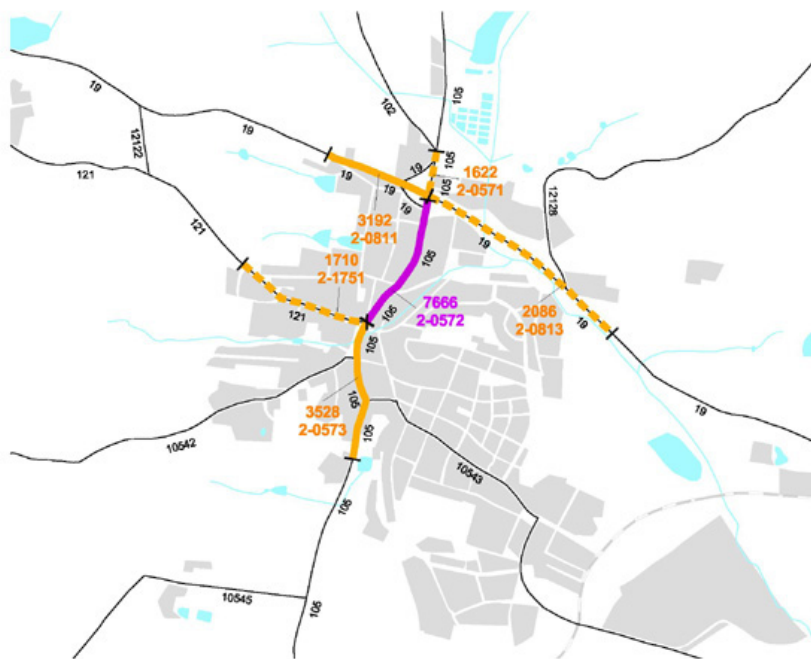
## Milevsko

CZ0314-PL-2

31-14




Podporová síť a síťové C1



Výsledky sčítání dopravy na dálniční a silniční síti  
v roce 2000



Témačkové vrstvy - zástavba, řeky a vodní toky, železnice - vyrobeny s využitím informací VTOPÚ Dobruška © MO ČR/HÚVG, 2001




# Milevsko

CZ0314-PI-2



Výsledky sčítání dopravy na dálniční a silniční síti ČR  
v roce 2005



## STRATEGIE ROZVOJE MĚSTA MILEVSKA

### Příloha č. 3

#### Seznam zařízení zdravotní péče

Sdružené ambulantní zařízení	Adresa
Poliklinika Milevsko s.r.o.	Jeřábkova 158, 39918 Milevsko
Poliklinika Milevsko s.r.o. Pečovatelské služby	Libušina 1401, 39901 Milevsko
Poliklinika Milevsko s.r.o.	Jeřábkova 158, 39918 Milevsko
3 ordinace praktického lékaře pro dospělé	Jeřábkova 158, 39918 Milevsko
2 ordinace praktického lékaře pro děti a dorost	Jeřábkova 158, 39918 Milevsko
3 ordinace stomatologa	Jeřábkova 158, 39918 Milevsko
Ordinace internisty a kardiologa	Jeřábkova 158, 39918 Milevsko
Ordinace lékaře specialisty oční	Jeřábkova 158, 39918 Milevsko
Ordinace lékaře specialisty psychiatra	Jeřábkova 158, 39918 Milevsko
Ortodoncie	Jeřábkova 158, 39918 Milevsko
Ordinace ortopedie a traumatologie	Jeřábkova 158, 39918 Milevsko
Ordinace gynekologicko-porodnická	Jeřábkova 158, 39918 Milevsko
Ordinace lékaře specialisty - chirurga	Jeřábkova 158, 39918 Milevsko
Ordinace lékaře specialisty - nefrologa	Jeřábkova 158, 39918 Milevsko
Ordinace lékaře specialisty - urologa	Jeřábkova 158, 39918 Milevsko
Ordinace lékaře specialisty - diabetologa	Jeřábkova 158, 39918 Milevsko
Ordinace lékaře rtc specializace	Jeřábkova 158, 39918 Milevsko
Ordinace lékaře - kožního specialisty	Jeřábkova 158, 39918 Milevsko
Ordinace lékaře specialisty - alergologa pro děti a dosp.	Jeřábkova 158, 39918 Milevsko
Ordinace ORL	Jeřábkova 158, 39918 Milevsko
3 ordinace stomatologa	Jeřábkova 158, 39918 Milevsko
Lékařská služba první pomoci - pohotovost	Jeřábkova 158, 39918 Milevsko
Lékařská služba první pomoci - dětská pohotovost	Jeřábkova 158, 39918 Milevsko
Lékařská služba první pomoci - zubní pohotovost	Jeřábkova 158, 39918 Milevsko
Samostatné ordinace	Adresa
Ordinace praktického lékaře pro dospělé	Gen. Svobody 413, 39901 Milevsko
Ordinace praktického lékaře pro děti a dorost	Komenského 1219, 39901 Milevsko
Humanika, ordinace prakt. lékaře, internisty a geriatra	Jarlochova 1371, 39901 Milevsko
Ordinace praktického lékaře pro dospělé	Nádražní 1383, 39901 Milevsko
Ordinace praktického lékaře pro dospělé	ZVVZ, Sažinova 888, 39901 Milevsko
Ordinace gynekologicko-porodnická	B. Němcové 1126, 39901 Milevsko
Ordinace stomatologa	B. Němcové 1126, 39901 Milevsko
Ordinace stomatologa	ZVVZ, Sažinova 888, 39901 Milevsko
Ordinace stomatologa	Za Krejčárkem 150, 39901 Milevsko
Samostatná ordinace lékaře specialisty	Adresa
Ordinace lékaře specialisty psychiatra	Za Krejčárkem 150, 39901 Milevsko
Ordinace ORL + ORL na poliklinice	ZVVZ Sažinova 888, 39901 Milevsko
Domácí zdravotní péče	Adresa
Domácí ošetrovatelská péče	Švermova 614, 39901 Milevsko
Domácí ošetrovatelská péče	Humanika, Jarlochova 1371, 39901 Milevsko
Domácí ošetrovatelská péče, diabetologie	Jeřábkova 158, 39918 Milevsko
Samostatná zařízení - rehabilitační odb. pracoviště	Adresa
Rehabilitace	5. května 1510, 39901 Milevsko (Domov pro seniory)
Rehabilitační centrum	Nádražní 496, 39901 Milevsko
Rehabilitace	Libušina 1401, 39901 Milevsko
Rehabilitace	ZVVZ, Sažinova 888, 39901 Milevsko
Samostatná stomatologická laboratoř	Adresa
Zubní laboratoř	Kpt. Jaroše 1225, 39901 Milevsko
Zubní laboratoř	Jeřábkova 158, 39901 Milevsko
Stacionář	Adresa
Humanika stacionář pro dospělé	Jarlochova 1371, 39901 Milevsko
Zdravotnická záchranná služba	Adresa
Výjezdové stanoviště ZZS i s lékařem	Kpt. Nálepky 332, 39901 Milevsko
Lékárna	Adresa
Lékárna ASPASIA	Nádražní 1383, 39901 Milevsko
Lékárna pod Synagou	Sokolovská 193, 39901 Milevsko
Lékárna U polikliniky	Za Krejčárkem 150, 39901 Milevsko

Zdroj: [www.uzis.cz](http://www.uzis.cz)



**STRATEGIE ROZVOJE MĚSTA**

**Příloha č. 4**

**MILEVSKA**

**Rozdělení obyvatelstva 15-letého a staršího dle věku, nejvyš. ukonč. vzdělání a oboru vzdělání**

Vzdělání	věk											Obyvatelstvo celkem	z toho ekonom. aktivní
	15 - 19	20 - 24	25 - 29	30 - 34	35 - 39	40 - 44	45 - 49	50 - 54	55 - 59	60 - 64	65+		
Zákl. vzděl. (vč. neukonč.)	539	19	18	18	29	52	89	90	125	128	452	1 559	299
Střední vzdělání celkem	63	270	351	264	301	313	379	345	255	202	513	3 256	2 261
v tom:													
učňovské	29	126	134	74	115	194	245	210	158	111	301	1 697	1 129
odborné	34	144	217	190	186	119	134	135	97	91	212	1 559	1 132
technické vědy a nauky	16	88	157	130	130	73	92	82	59	46	59	932	758
zemědělsko-lesnické vědy	1	5	13	20	19	16	9	17	9	8	15	132	99
ekonomické obory	2	7	-	1	1	5	8	12	19	26	66	147	40
ostatní společenské vědy	14	39	41	31	28	20	21	17	5	1	35	252	193
ostatní obory vč. nezjištěno	1	5	6	8	8	5	4	7	5	10	37	96	42
Úplné střední celkem	46	396	282	200	215	170	202	229	147	140	179	2 206	1 637
v tom:													
učňovské	2	34	35	22	10	7	3	5	4	2	4	128	113
odborné	28	251	203	130	164	141	169	178	119	126	144	1 653	1 253
technické vědy a nauky	7	91	99	51	70	58	82	86	72	63	58	737	576
zemědělsko-lesnické vědy	1	11	25	14	21	12	18	29	13	7	15	166	135
zdravotnické obory	4	21	19	14	13	17	10	10	5	16	16	145	100
ekonomické obory	11	72	38	28	40	42	48	39	14	26	33	391	293
pedagogické obory	-	5	11	15	9	4	6	6	8	11	9	84	53
ostatní obory vč. nezjištěno	5	51	11	8	11	8	5	8	7	3	13	130	96
všeobecné	16	111	44	48	41	22	30	46	24	12	31	425	271
Nástavbové studium	1	40	22	12	21	23	21	10	11	6	18	185	143
Vyšší odborné vzdělání	-	33	13	3	2	2	7	8	9	12	18	107	75
Vysokošk. vzdělání celkem	-	33	80	54	89	93	70	49	48	20	45	581	488
v tom:													
přírodní vědy a nauky	-	1	4	2	2	5	4	1	2	-	-	21	19
technické vědy a nauky	-	6	22	10	32	31	18	14	11	4	12	160	145
z toho:													
strojírenství a strojn. výroba	-	2	10	6	17	15	14	12	11	3	10	100	88
elektrotechn., telek. a výpoč. techn.	-	1	2	2	5	10	3	1	-	1	1	26	25
stavebnictví, architektura	-	1	7	1	8	4	1	-	-	-	1	23	22
zemědělsko-lesnické vědy	-	1	6	4	13	8	3	4	4	4	8	55	42
zdravotnictví, lékařské vědy	-	-	6	4	6	6	9	2	4	1	4	42	40
společenské vědy a nauky	-	24	39	32	35	40	34	26	26	11	20	287	231
z toho:													
filozofie, teologie	-	1	2	1	1	2	1	2	-	-	3	13	8
ekonomie	-	10	15	9	8	10	9	6	2	1	2	72	61
politologie, právo	-	3	7	1	3	2	5	1	-	1	4	27	22
pedagogika	-	9	10	21	23	23	18	16	22	9	9	160	131
vědy a nauky o kultuře a umění	-	-	-	1	1	1	1	1	-	-	-	5	3
vojenské vědy a nauky	-	-	-	-	-	-	-	-	-	-	1	1	-
ostatní obory vč. nezjištěno	-	1	3	1	-	2	1	1	1	-	-	10	8
z vysokoškolského vzdělání													
bakalářské	-	14	12	2	1	1	3	-	-	1	2	36	23
Vědecká příprava	-	-	-	-	1	-	-	1	2	-	-	4	4
Osoby bez vzdělání	1	-	4	1	-	-	-	4	-	-	3	13	4
Osoby s nezjištěným vzděláním	8	13	14	8	9	7	9	7	3	5	12	95	11
Úhrn obyvatel 15letých a starších	658	804	784	560	667	660	777	743	600	513	240	8 006	4 922

Zdroj: SLDB 2001



**STRATEGIE ROZVOJE MĚSTA  
MILEVSKA**

**Příloha č. 5**

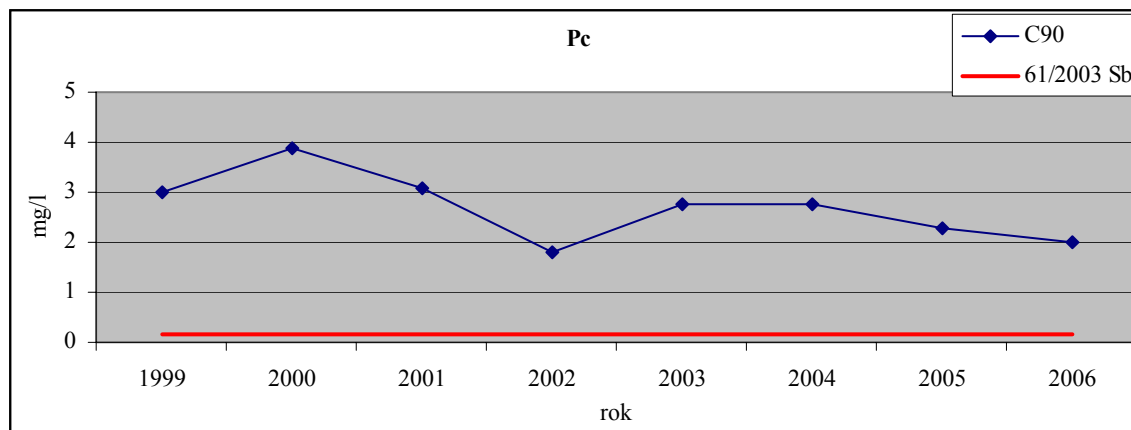
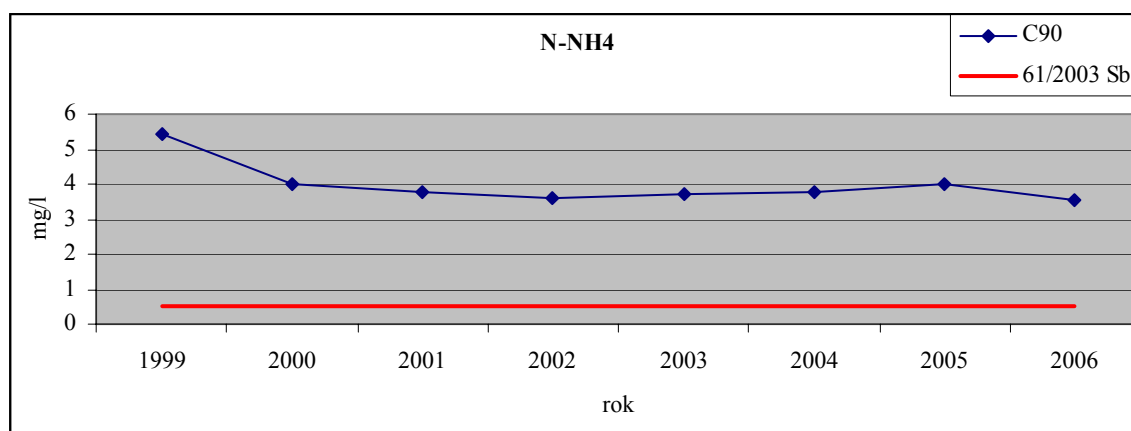
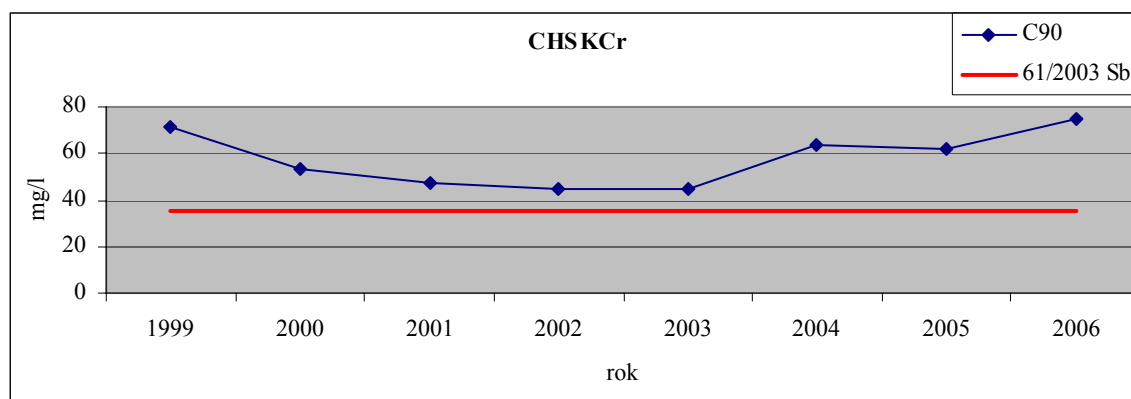
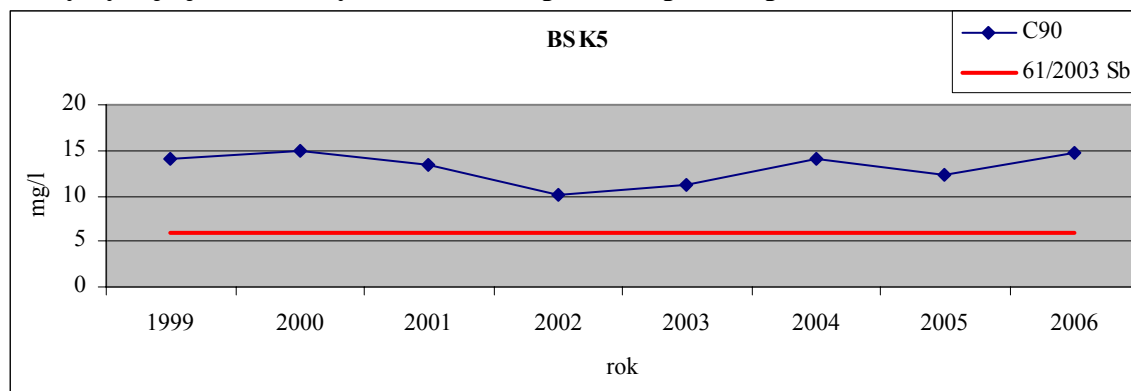
**Zařazení vybraných ukazatelů do tříd jakosti podle ČSN 75 7221**

DBC	Název vodního toku	BSK <sub>5</sub> [mg/l]				CHSK <sub>Cr</sub> [mg/l]				N-NO <sub>3</sub> [mg/l]			
		aritmetický průměr	medián	charakt. hodnota	třída jakosti	aritmetický průměr	medián	charakt. hodnota	třída jakosti	aritmetický průměr	medián	charakt. hodnota	třída jakosti
1	2	5	6	7	8	10	11	12	13	15	16	17	18
	<b>Milevský p.</b>												
2720	Milevsko nad	3,3	2,5	<b>5,5</b>	III	31,3	26,5	<b>57,0</b>	IV	3,6	2,8	<b>8,3</b>	III
2723	Milevsko pod	9,5	6,0	<b>14,7</b>	IV	46,2	36,4	<b>74,7</b>	V	4,2	3,7	<b>8,4</b>	III
	<b>Smutná</b>												
2725	U Krajců	3,7	3,3	<b>7,1</b>	III	27,7	26,5	<b>38,3</b>	III	1,8	1,3	<b>3,8</b>	II
2726	Srlín	4,4	3,9	<b>6,3</b>	III	30,5	29,8	<b>41,0</b>	III	2,5	1,6	<b>5,2</b>	II
	<b>Název vodního toku</b>	<b>N-NH<sub>4</sub> [mg/l]</b>				<b>P<sub>c</sub> [mg/l]</b>				<b>Výsledná třída jakosti</b>			
DBC	<b>Název profilu</b>	aritmetický průměr	medián	charakt. hodnota	třída jakosti	aritmetický průměr	medián	charakt. hodnota	třída jakosti				
1	2	20	21	22	23	25	26	27	28	29			
	<b>Milevský p.</b>												
2720	Milevsko nad	0,17	0,12	<b>0,39</b>	II	0,26	0,22	<b>0,49</b>	IV	<b>IV</b>			
2723	Milevsko pod	1,95	1,68	<b>3,55</b>	IV	1,16	0,99	<b>2,00</b>	V	<b>V</b>			
	<b>Smutná</b>												
2725	U Krajců	0,16	0,12	<b>0,39</b>	II	0,25	0,20	<b>0,47</b>	IV	<b>IV</b>			
2726	Srlín	0,31	0,19	<b>0,72</b>	III	0,36	0,34	<b>0,59</b>	IV	<b>IV</b>			

**STRATEGIE ROZVOJE MĚSTA  
MILEVSKA**

**Příloha č. 6**

**Grafy vývoje jakosti vody v Milevském potoce v profilu pod Milevskem:**





**STRATEGIE ROZVOJE MĚSTA  
MILEVSKA**

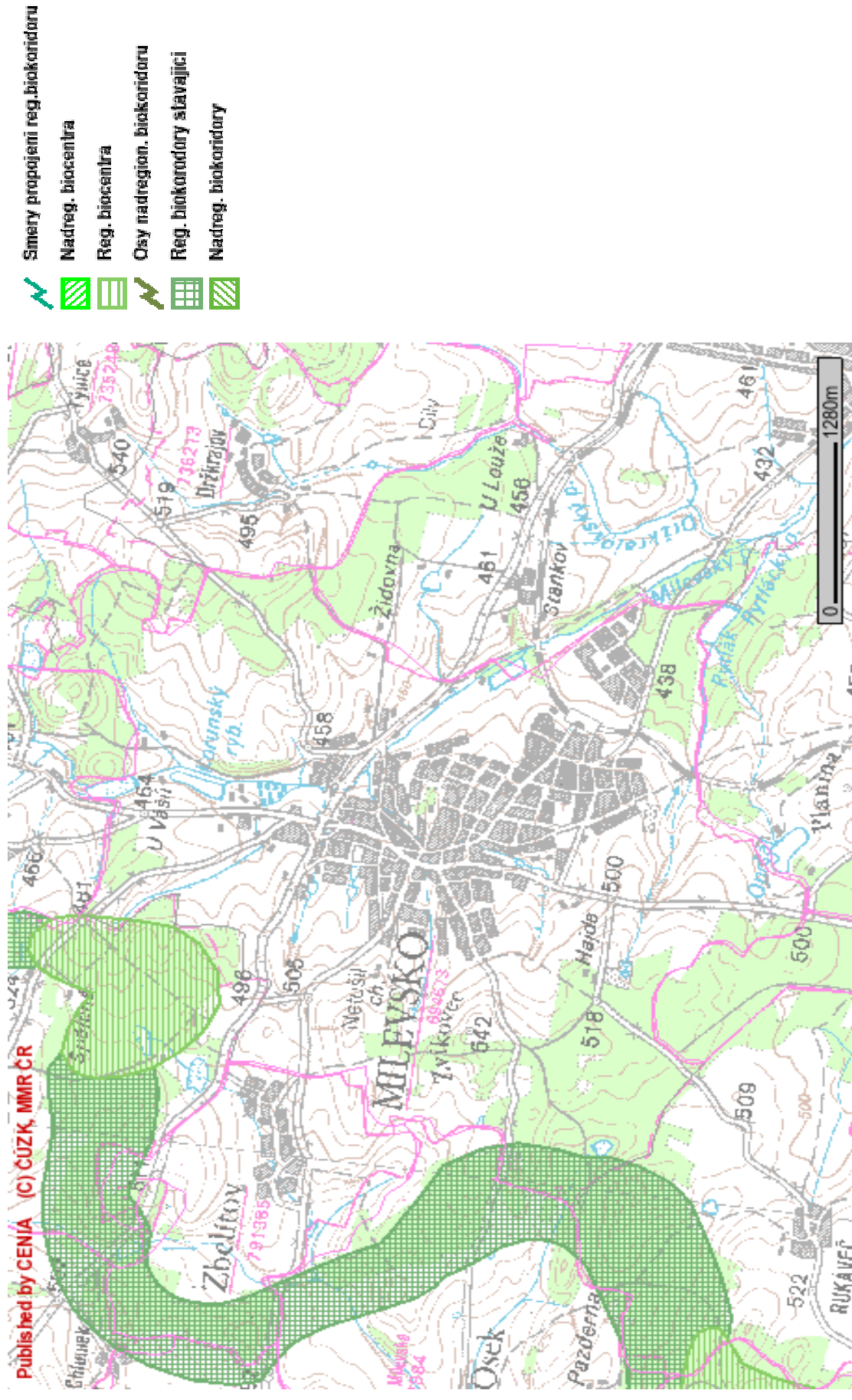
**Příloha č. 7**  
**Měrné místo Paseky**  
**PASEKY**

<b>Informace o kvalitě ovzduší v ČR</b>		
<b>Tabulka lokality</b>		
Aktualizováno: 14.12.2006 07:47:25		
<b>Základní údaje</b>		
Kód lokality:	CPAS	
Název:	Paseky	
Stát:	Česká republika	
Vlastník:	EKOTOXA	
Kraj:	Jihočeský	
Okres:	Písek	
Obec (ZÚJ):	Paseky	
<b>Klasifikace</b>		
EOI - typ stanice:	pozaďová	
EOI - typ zóny:	venkovská	
EOI - charakteristika zóny:	přírodní	
EOI B/R - podkategorie:	příměstská	
EOI - zkratka:	B/R/N-NCI	
<b>Adresa lokality (nepovinné)</b>		
<b>Správce lokality, adresa</b>		
	EKOTOXA Opava, s.r.o.	
	Ing. Jiří Hon	Tel: 553696228
	Horní nám. 2	Fax: 553628512
	74601 Opava	<a href="mailto:emc@ekotoxa.cz">E-mail: emc@ekotoxa.cz</a>
<b>Lokalizace</b>		
Zeměpisné souřadnice:	49° 14' 58.00" sš ; 14° 16' 12.00" vd	
Nadmořská výška:	480 m	
<b>Doplňující údaje</b>		
Terén:	horní nebo střední část povlov. svahu (do 8%)	
Krajina:	zemědělská půda, trvalý travní porost	
Reprezentativnost:	oblastní měřítko (desítky až stovky km)	
<b>Umístění</b>		
Samostatně instalovaná měřicí skříň v oplocené zahradě u hájovny (samota) lokalita je na západním svahu Píseckých hor, cca 1,5 km za obcí Paseky.		
<b>Seznam měřicích programů:</b>		
Kód	Typ	
<a href="#">CPASM</a>	Manuální měřicí program	
<b>Vznik a zánik měřicího místa</b>		
Datum vzniku: 07.08.1993		Datum zániku: 31.03.2004

# STRATEGIE ROZVOJE MĚSTA MILEVSKA

## Příloha č. 8

### Ekologická stabilita



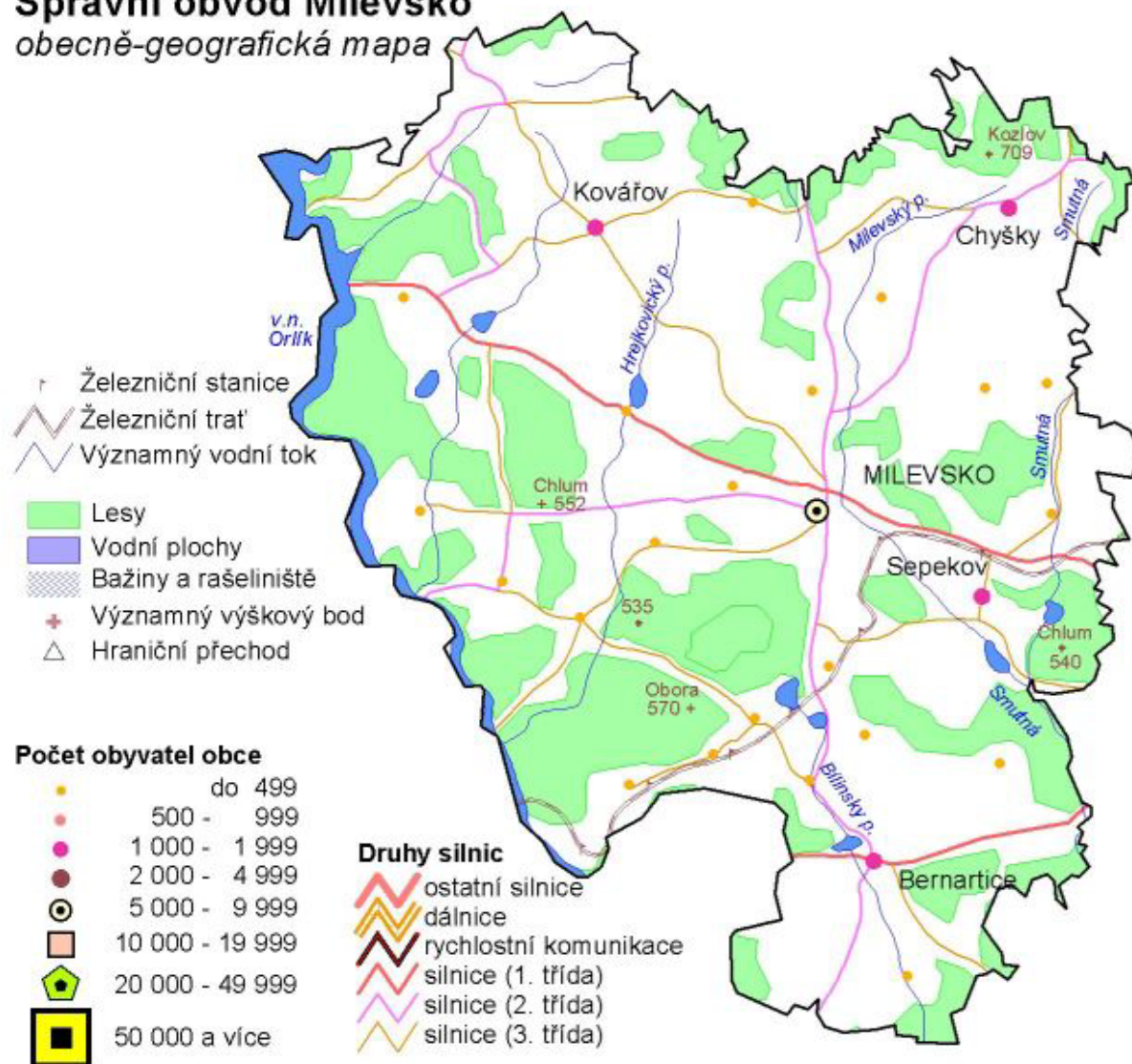
## PŘÍLOHY

**STRATEGIE ROZVOJE MĚSTA  
MILEVSKA**

**Příloha č. 9**

**Správní obvod Milevsko**

*obecně-geografická mapa*



# STRATEGIE ROZVOJE MĚSTA MILEVSKA

## Příloha č. 10 Obce správního obvodu Milevsko

