

SCHÉMA PROBLÉMŮ - URBANISTICKÉ, DOPRAVNÍ A HYGIENICKÉ ZÁVADY

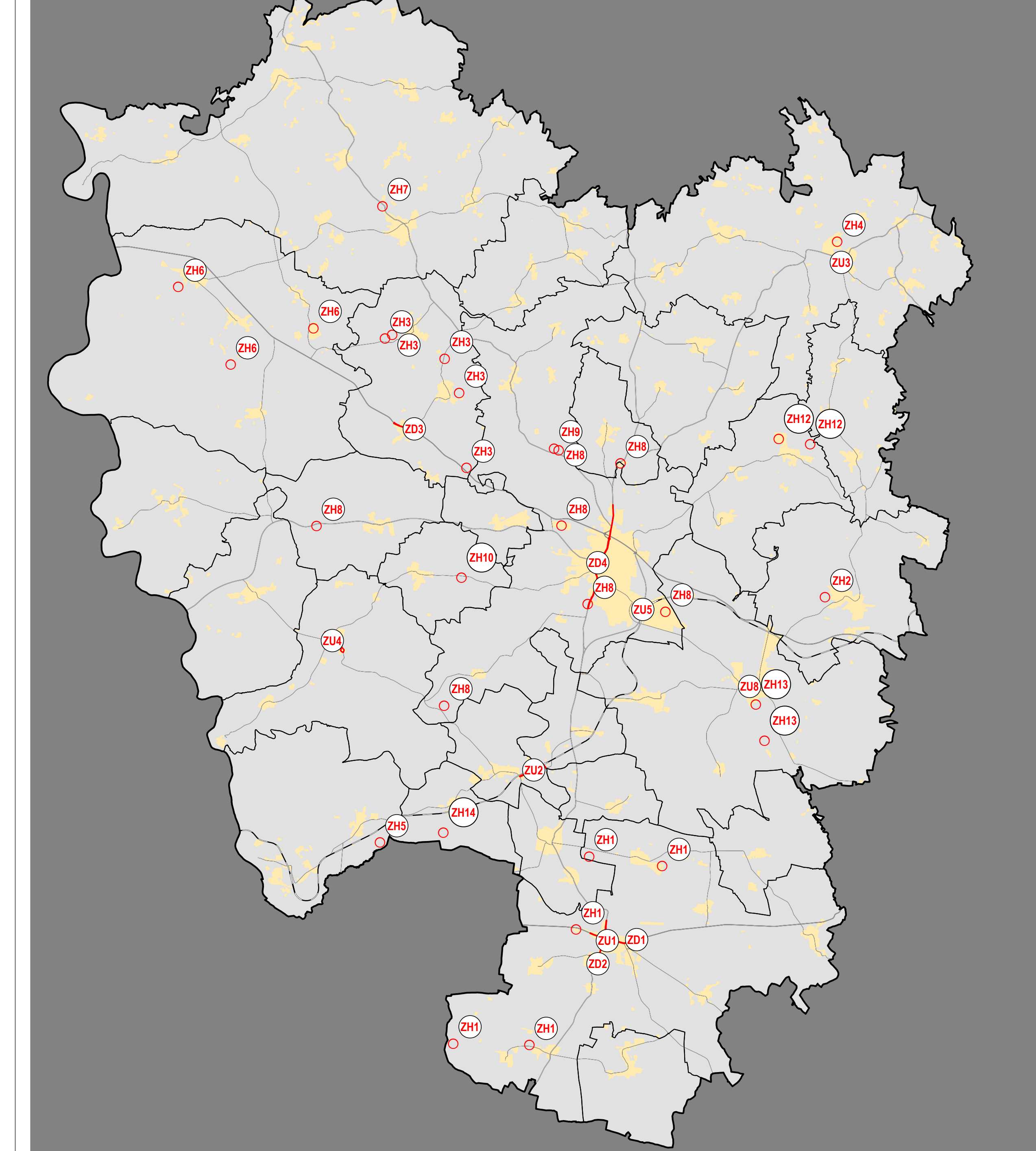


SCHÉMA PROBLÉMŮ - VZÁJEMNÉ STŘETY ZÁMĚRŮ NA PROVEDENÍ ZMĚN V ÚZEMÍ

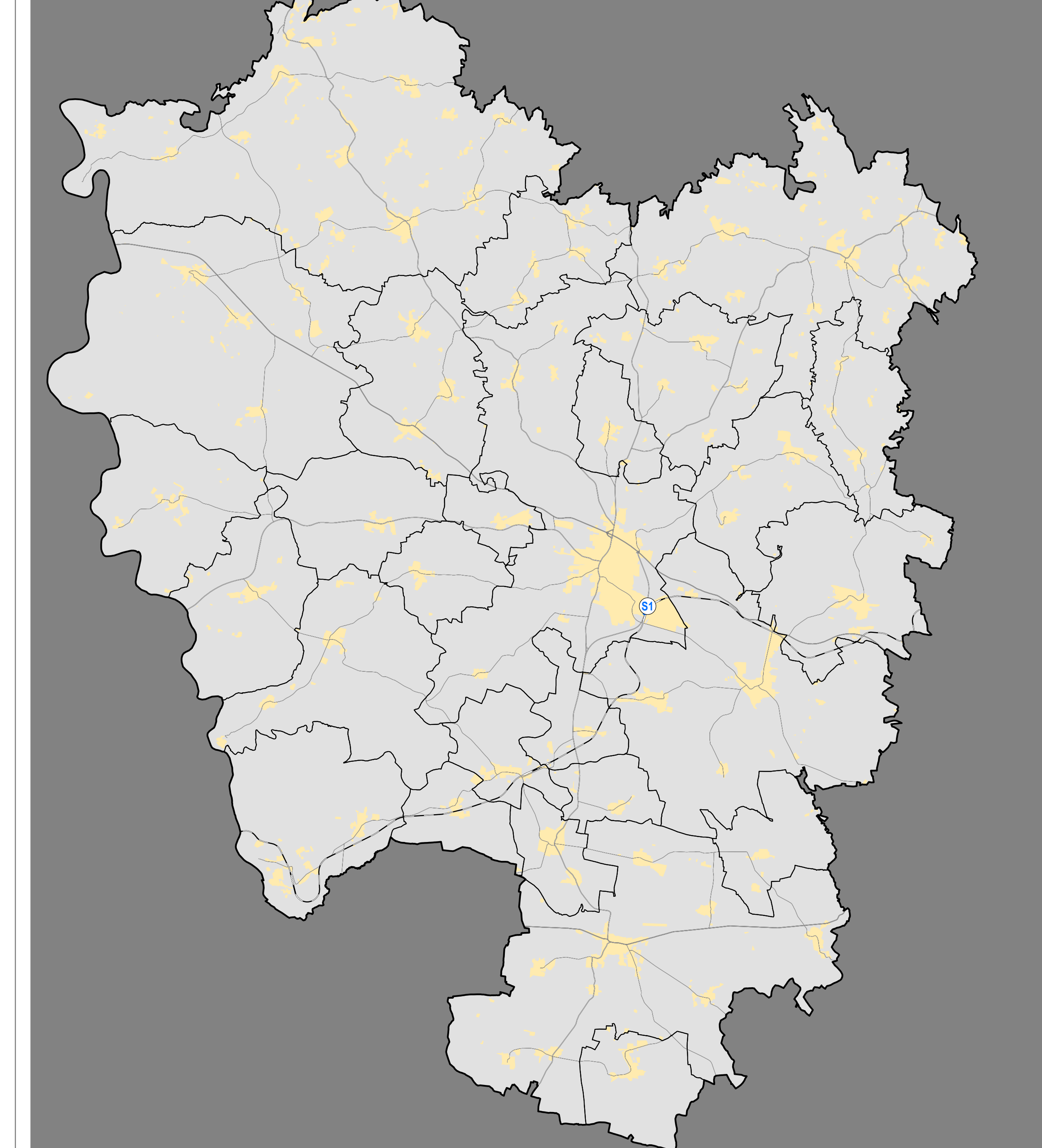
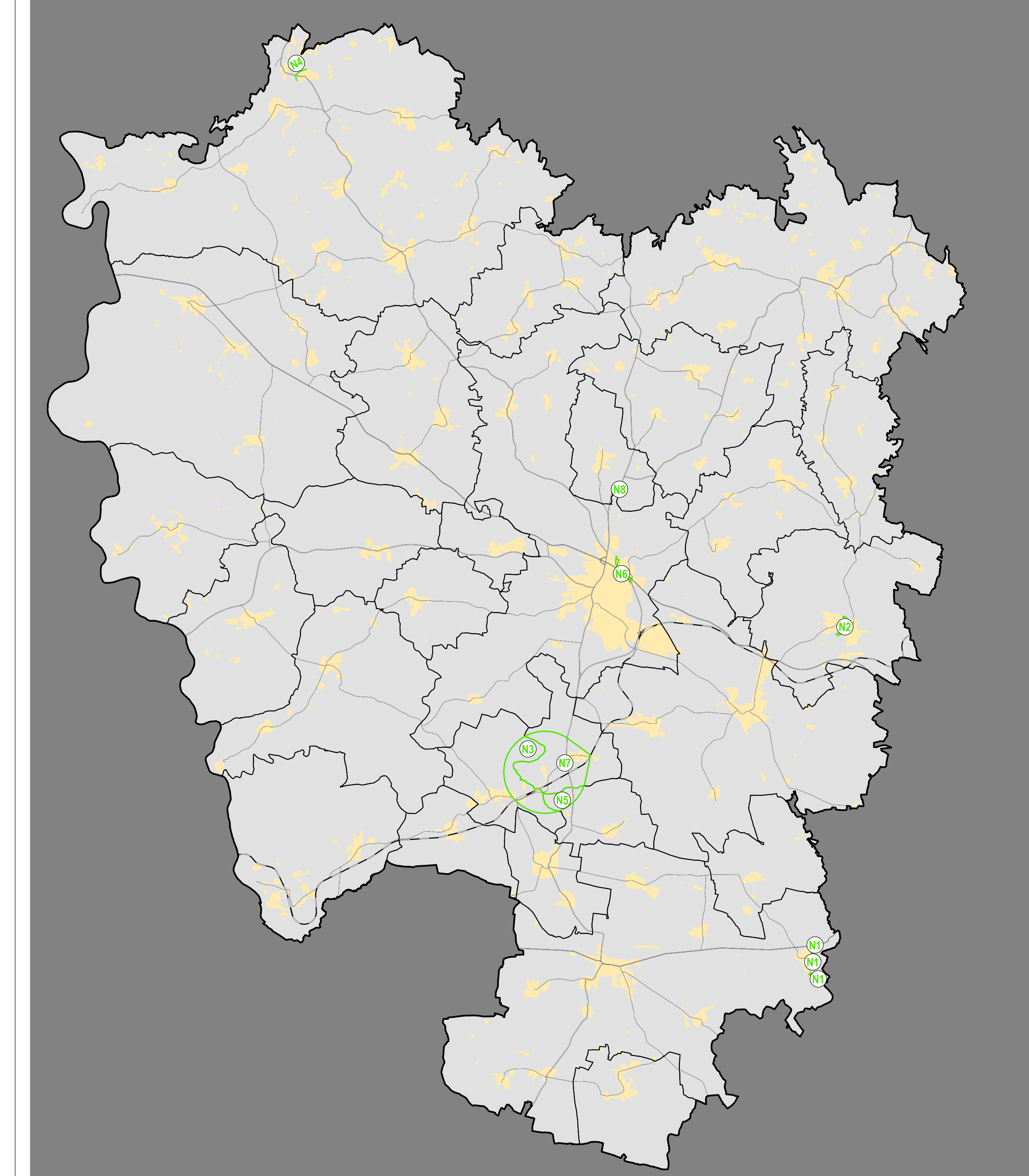


SCHÉMA PROBLÉMŮ - VLIVY NEGATIV V ÚZEMÍ



**URČENÉ PROBLÉMY K ŘEŠENÍ**

**URBANISTICKÉ, DOPRAVNÍ A HYGIENICKÉ ZÁVADY**

- Urbanistické závady
- Utopenské závady
- Hygienické závady

**VZÁJEMNÉ STŘETY ZÁMĚRŮ NA PROVEDENÍ ZMĚN V ÚZEMÍ**

- Vzájemné střety záměrů na provedení změn v území

**VLIVY NEGATIV V ÚZEMÍ**

- Vliv negativ v území

**VÝHODNÝ POTENCIÁL PROVOZU ÚZEMÍ, SMĚRNÍ NEUVYŽÍVANÉHO VZTAHU PODMINEK PRO PŘÍZNIVÉ ŽIVOTNÍ PŘÍSTŘEŠÍ PRO HOSPODÁŘSKÝ ROZVOJ A PRO SOUDRŽNOST SPOLEČENSTVÍ OBYVATEL**

Problémy v Měs. území jsou zobrazeny v grafu, jako celkové zobrazení pozemků podle Územního úřadu Milevsko, s. 4.

**OSTATNÍ ZOBRAZENÉ JEVI**

**ADMINISTRATIVNÍ ČLENĚNÍ**

- Hranice OP Milevsko
- Hranice obcí
- Hranice zastavěného území

**MAPOVÝ PODKLAD**

- Silnice I. třídy
- Silnice II. a III. třídy
- Místní a silniční komunikace, užitkové cesty
- Zastavěná území
- Vodní plochy
- Vodní toky
- Podzemní