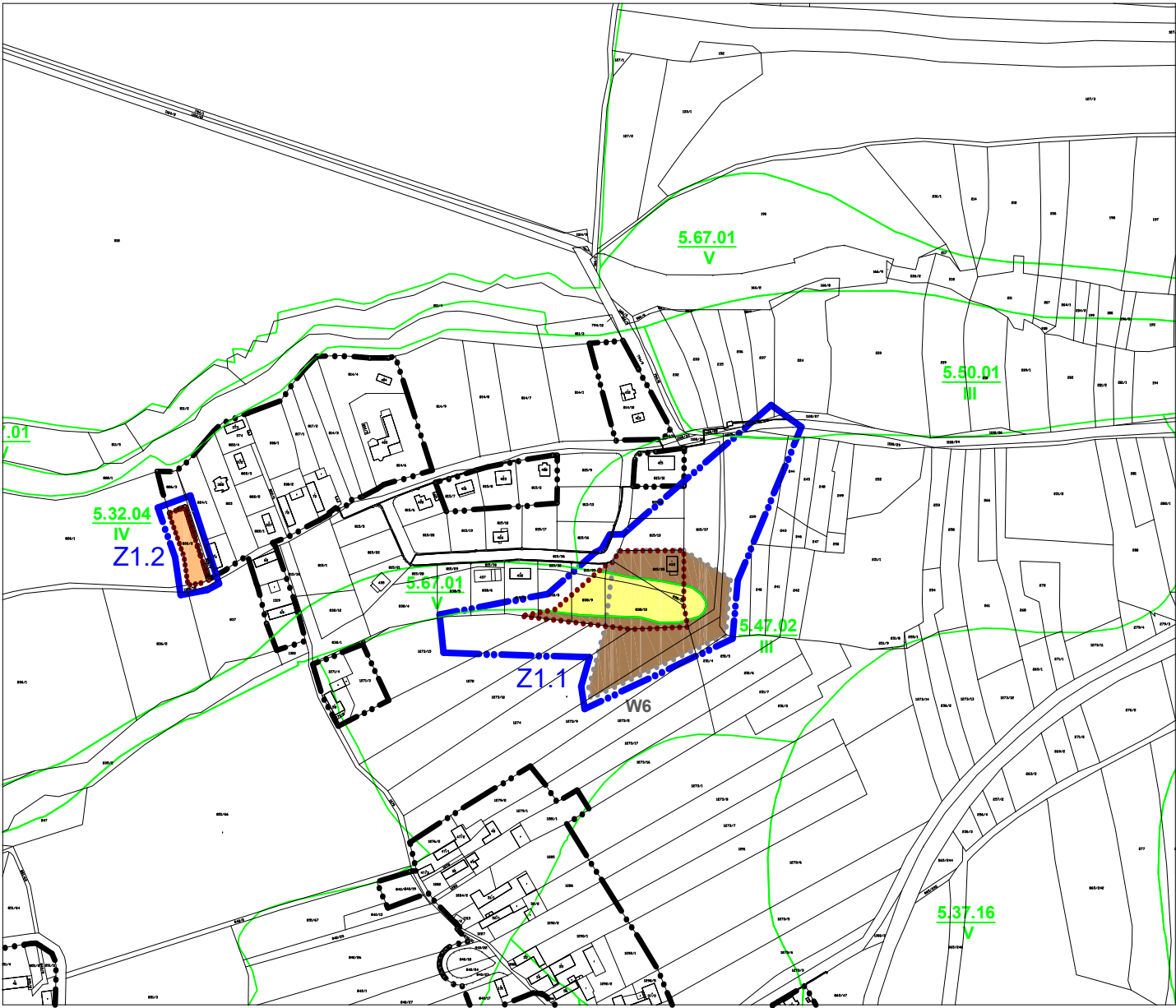
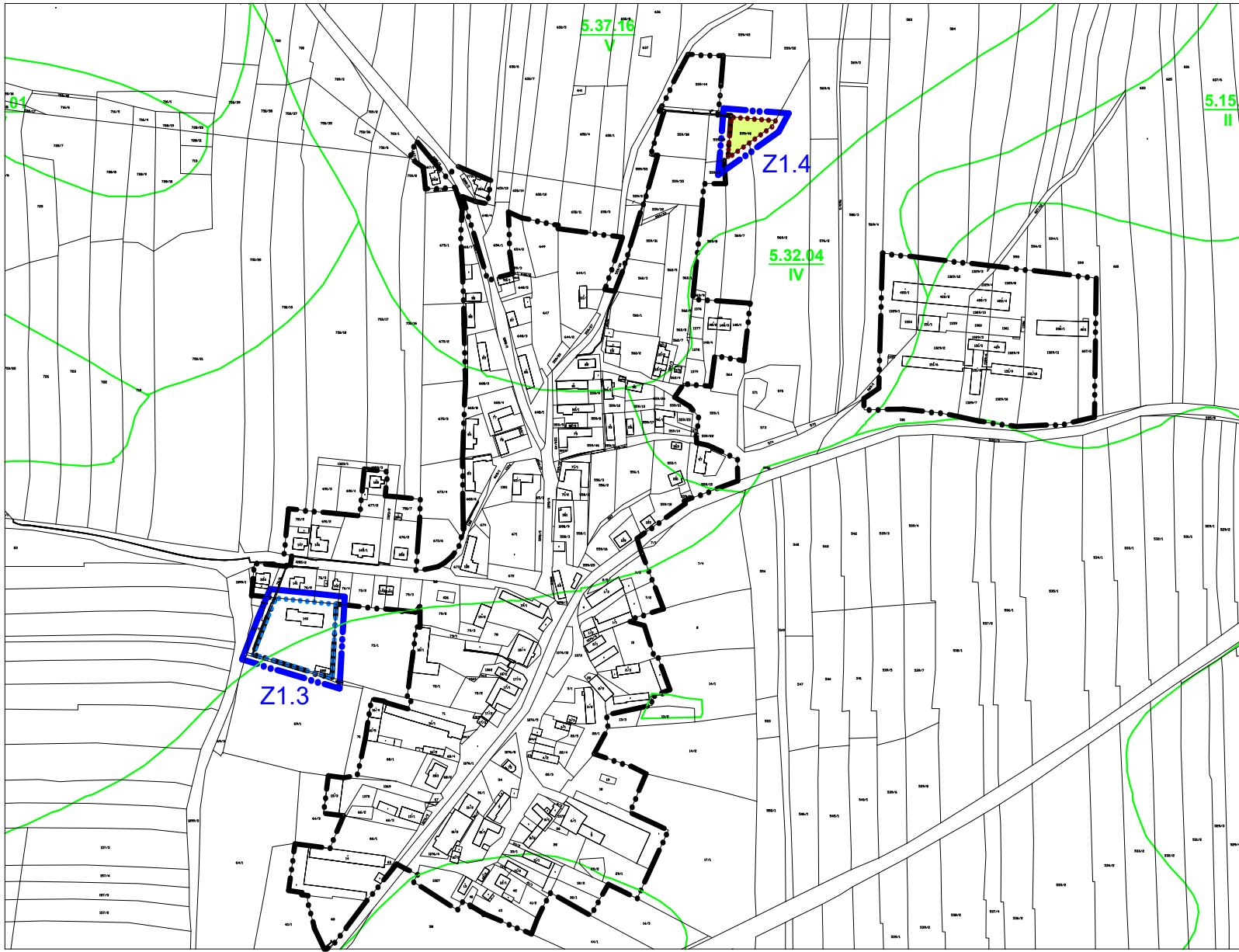


LOKALITA 1 , 2

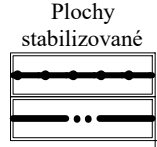


LOKALITA 3 , 4



LEGENDA:

HRANICE



Plochy změn

SPRÁVNÍ ÚZEMÍ  
= hranice katastrálního území  
ZASTAVĚNÉ ÚZEMÍ

ZASTAVITELNÉ PLOCHY

ŘEŠENÉ ÚZEMÍ ZMĚNOU Č. 1

PLOCHY PŘESTAVEB

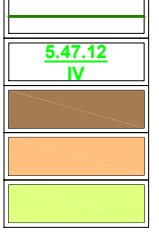
PLOCHY A TRASY RUŠENÉ ZMĚNOU Č. 1



PLOCHY VODNÍ A VODOHOSPODÁŘSKÉ

HRANICE, ZNAČENÍ BPEJ

Plochy a hranice BPEJ stav



HRANICE BPEJ  
KÓD BPEJ  
TŘÍDA OCHRANY  
ZEMĚDĚLSKÁ PŮDA S TŘÍDOU OCHRANY III.  
ZEMĚDĚLSKÁ PŮDA S TŘÍDOU OCHRANY IV.  
ZEMĚDĚLSKÁ PŮDA S TŘÍDOU OCHRANY V.



ZÁZNAM O ÚČINNOSTI		Razítka	
ZASTUPITELSTVO OBCE JETĚTICE			
Datum nabytí účinnosti			
Jméno a příjmení, funkce a podpis oprávněné úřední osoby pořizovatele, otisk úředního razítka	..... referent úřadu územního plánování MěÚ Milevsko odbor regionálního rozvoje, úřad ÚP		
Zakázka	ZMĚNA č.1 ÚZEMNÍHO PLÁNU JETĚTICE	Razítko zpracovatele	
Stupeň			
Výkres	VÝKRES ZÁBORU ZPF		
Měřítko	1 : 5 000		
Datum vyhotovení	říjen 2020		
	Hlavní projektant	Ing. arch. Václav Štěpán	Podpis
	Zodpovědný projektant	Ing. arch. Václav Štěpán	
	Kreslil	Petr Heřman DiT.	Číslo výkresu Číslo paré
	IČO/ DIČ	10276661/ CZ 430908117	
Telefon		387718439, 387718450	6