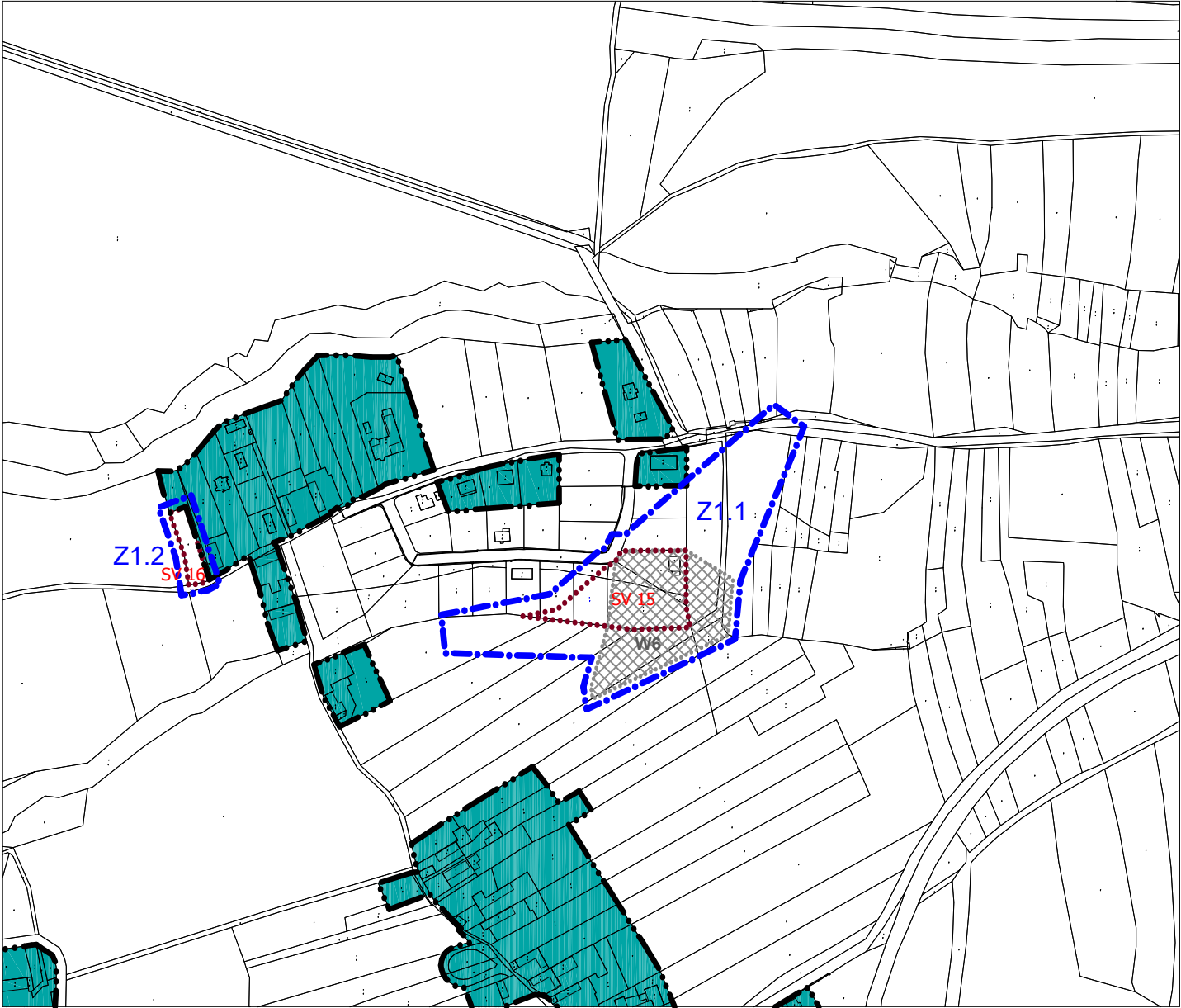
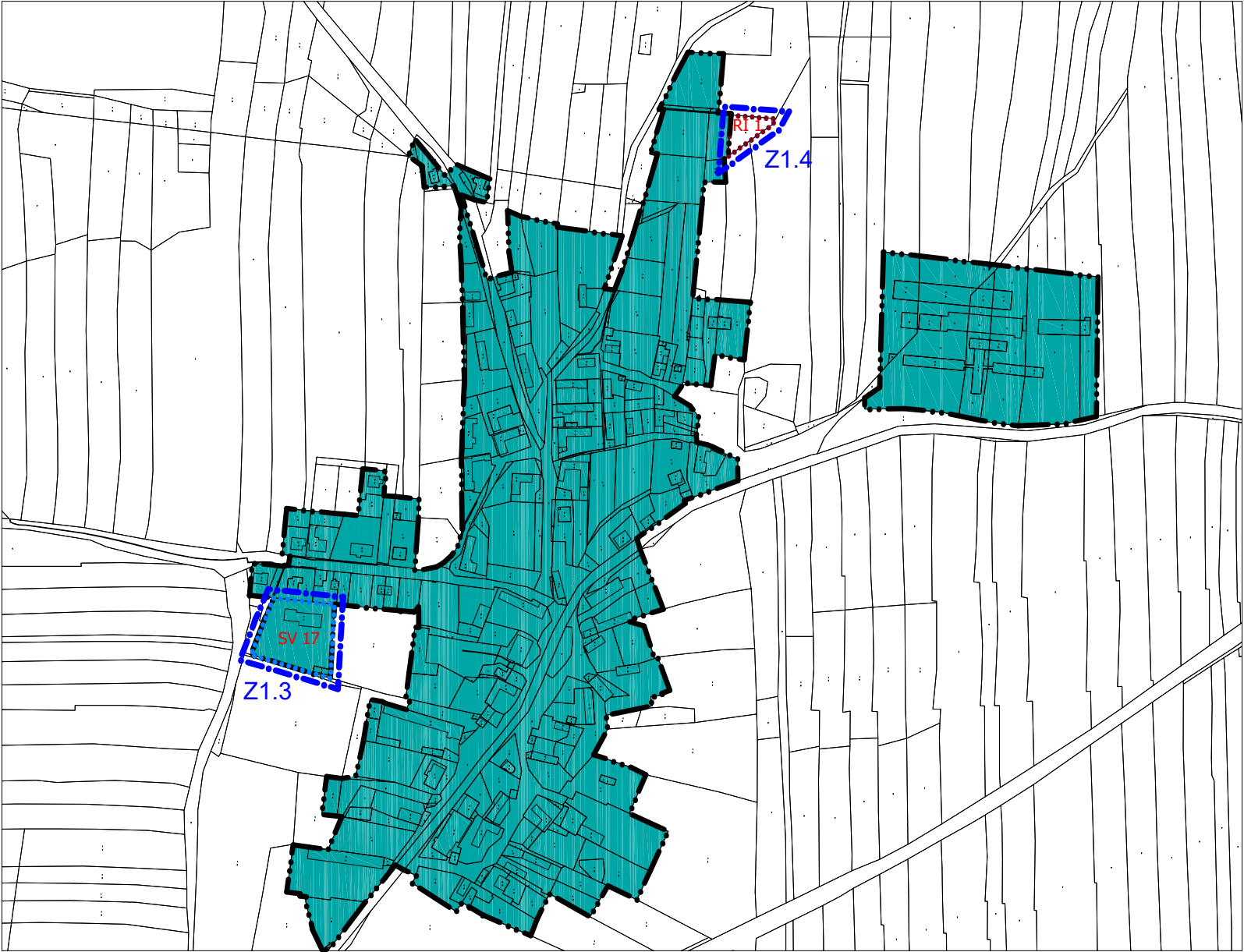


LOKALITA 1 , 2



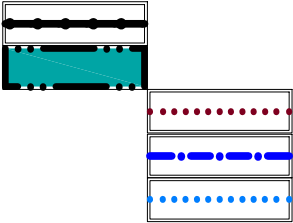
LOKALITA 3 , 4



LEGENDA:

HRANICE

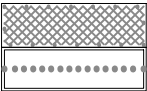
Plochy stabilizované
Plochy změn



SPRÁVNÍ ÚZEMÍ OBCE
= hranice katastrálního území
ZASTAVĚNÉ ÚZEMÍ


ZASTAVITELNÉ PLOCHY
ŘEŠENÉ ÚZEMÍ ZMĚNOU Č. 1
PLOCHY PŘESTAVEB

PLOCHY RUŠENÉ ZMĚNOU Č. 1



PLOCHY VODNÍ A VODOHOSPODÁŘSKÉ
ZRUŠENÁ HRANICE PLOCH



ZÁZNAM O ÚČINNOSTI		Razítka		
	ZASTUPITELSTVO OBCE JETĚTICE			
Datum nabytí účinnosti				
Jméno a příjmení, funkce a podpis oprávněné úřední osoby pořizovatele, otisk úředního razítka referent úřadu územního plánování MěÚ Milevsko odbor regionálního rozvoje, úřad ÚP			
Zakázka	ZMĚNA č.1 ÚZEMNÍHO PLÁNU JETĚTICE	Razítko zpracovatele		
Stupeň				
Výkres	VÝKRES ZÁKLADNÍHO ČLENĚNÍ ÚZEMÍ			
Měřítko	1 : 5 000			
Datum vyhotovení	říjen 2020			
<div><div>architektonický atelier</div><div></div><div>ŠTĚPÁN</div></div> <div>Žižkova tř. č. 12 371 22 Č. Budějovice</div>	Hlavní projektant	Ing. arch. Václav Štěpán	Podpis	
	Zodpovědný projektant	Ing. arch. Václav Štěpán		
	Kreslil	Ing. Aneta Mikešová	Číslo výkresu	Číslo paré
	IČO/ DIČ	10276661/ CZ 430908117		
	Telefon	387718439, 387718450		
		1		