





















PLOCHY S ROZDÍLNÝM ZPŮSOBEM VYUŽITÍ		PLOCHY S ROZDÍLNÝM ZPŮSOBEM VYUŽITÍ		TECHNICKÁ INFRASTRUKTURA		PŘÍRODA A KRAJINA		ZÁKLADNÍ ČLENĚNÍ	
	plochy smíšené obytné	SO		plochy vodní a vodohospodářské	VV		územní systém ekologické stability		hranice správního území obce
	plochy občanského vybavení	OB		plochy zemědělské	ZE		lokální biocentrum		hranice zastavěného území
	plochy občanského vybavení pro jezdecký sport	OVs		plochy lesní	LE		lokální biokoridor		plochy přestavby
	plochy veřejných prostranství	VP		plochy přírodní	PR				územní rezerva
	plochy výroby a skladování	VB		plochy smíšené nezastavěného území	SNÚ				
	plochy dopravní infrastruktury	DI							
	plochy technické infrastruktury	TI							

ZÁZNAM O ÚČINNOSTI  
vydávající správní orgán: Zastupitelstvo obce Přestěnice  
datum nabytí účinnosti:  
pořizovatel: Městský úřad Město  
oprávněná osoba pořizovatele: Petr Goro

ZMĚNA Č. 2 ÚZEMNÍHO PLÁNU PŘEŠTĚNICE  
NÁVRH PRO OPAKOVANÉ VEŘEJNÉ PROJEDNÁNÍ  
02. HLAVNÍ VÝKRES