

P1

Město Milevsko  
Městský úřad Milevsko, Odbor investic a správy majetku  
Čj: MM 47532/2022  
V Milevsku.8.7.2022

**Město Milevsko**

v souladu s usnesením Zastupitelstva města Milevska č. 305/22 ze dne 22.6.2022 zveřejňuje

**záměr směnít**

pozemkovou parcelu č. 2852/1 o výměře 42 m<sup>2</sup>, a pozemkovou parcelu č. 2852/2 o výměře 42 m<sup>2</sup>, která je zapsána na LV č. 1 u Katastrálního úřadu pro Jihočeský kraj, katastrální pracoviště Písek za část pozemkové parcely č. 1972 o výměře cca 501 m<sup>2</sup> ve vl. fyzické osoby, všechny nemovitosti se nacházejí v k. ú. Něžovice.

Směna proběhne bez doplatku. Pozemek parc. č. 2852/1 se nachází v ochranném pásmu vedení elektriny.

Specifikace pozemkových parcel je součástí záměru.

Záměr se vyhlašuje zveřejněním na úřední desce Městskému úřadu Milevsko.

K tomuto záměru se lze vyjádřit (připomínky možné i elektronickou formou) nebo podat jiné nabídky písemně v zalepené obálce označené heslem „VR – Směna poz. parc. č. 2852/1 a parc. č. 2852/2 za část pozemku parc. č. 1972 k. ú. Něžovice“ (a přesnou adresou odesílatele), které musejí být doručeny na adresu: Městský úřad Milevsko, nám. E. Beneše 420, 399 01 Milevsko, nebo osobně na podatelnu úřadu nejpozději do dne 25.7.2022 do 10 hod.


Zájemce bere dále na vědomí tu skutečnost, že vyhlášovatel ve smyslu čl. 6 Nařízení Evropského parlamentu a Rady (EU) 2016/679 o ochraně fyzických osob v souvislosti se zpracováním osobních údajů a o volném pohybu těchto údajů a změně některých zákonů v platném znění zpracovává a shromažďuje osobní údaje uchazeče za účelem předmětného výběrového řízení a případně vyhotovení smlouvy.

Kontaktní osoba vyhlášovatele ve věcech záměru: Kateřina Schorníková, 382 504 230, [katerina.schornikova@milevsko-mesto.cz](mailto:katerina.schornikova@milevsko-mesto.cz)

Ing. Ivan Radosta v. r.  
starosta města  
*razítko města*

Vyvěšeno na úřední desce: 8.7.2022

Sejmuto z úřední desky: 25.7.2022




Výkaz údajů o bonitovaných půdně ekologických jednotkách (BPEJ) k parcelám nového stavu											
Parcelní číslo podle		Kód BPEJ	Vyměra		BPEJ na dílu parcely	Parcelní číslo podle		Kód BPEJ	Vyměra		BPEJ na dílu parcely
katastru nemovitosti	zjednodušené evidence		ha	m²		katastru nemovitosti	zjednodušené evidence		ha	m²	
1972/1		73241		24 12							
1972/2		73241		5 01							

k.ú. Něžovice (626759)				
78-333	757796.11	1108192.37	8	kolík
78-383	757784.48	1108174.94	8	kolík
78-556	757710.10	1108242.64	8	nástřel.hřeb
1	757714.76	1108251.00	3	plast.mezník
2	757722.57	1108236.94	3	plast.mezník
3	757732.61	1108227.45	3	plast.mezník
4	757760.95	1108204.51	3	plast.mezník
5	757789.28	1108182.14	8	plast.mezník

<b>GEOMETRICKÝ PLÁN</b>  pro rozdělení pozemku	Geometrický plán ověřil ředitel oprávněný zeměměřický inženýr:	Stejnopis ověřil ředitel oprávněný zeměměřický inženýr:
	Jméno, příjmení: [REDACTED]	Jméno, příjmení: [REDACTED]
	Číslo položky seznamu úředně oprávněných zeměměřických inženýrů: 1021/1995	Číslo položky seznamu úředně oprávněných zeměměřických inženýrů: [REDACTED]
	Dne: 30.8.2022 Účet: 96/2022	Dne: 1.9.2022 Účet: [REDACTED]
	Něležitostní a přesnost odpovídá právní předpisům.	Tento stejnopis obsahuje stejnopisní výtah z dokumentace katastrálního úřadu.
Vyhotovitel: [REDACTED]	Katastrální úřad souhlasí s obslovením parcel	Ověření stejnopisu geometrického plánu v listinné podobě.
Číslo plánu: 103-5/7/2022	[REDACTED]	[REDACTED]
Okres: Prsek		
Obec: Milevsko		
Kat. území: Něžovice		
Mapový list: Milevsko 3-4/22		
Dosavadním vlastníkům pozemků byla poskytnuta možnost seznámit se v terénu s průběhem navrhovaných nových hranic, které byly označeny předepsaným způsobem: viz seznam souřadnic		





# P4

Milevsko

cs

1 Nová plocha  
504.362 m<sup>2</sup>

Celková plocha: 504.362 m<sup>2</sup>

Export

Nápopěda • Nahlásit chybu • O aplikaci • © TopGis



P5

Parc. čís.	Druh pozemku	Výměra (m <sup>2</sup> )	Základní cena (Kč/m <sup>2</sup> )
2852/1	Ostatní plocha (ostatní komunikace)	42	828
Úprava základní ceny pozemku			
Znak		Kvalitativní pásma	
P1	Název znaku	Číslo	Hodnota
1	Kategorie a charakter komunikace	III.	Místní komunikace
2	Charakter a zastavěnost území	II.	V katastrálním území Něžovice mimo sídelní části obce v zastavěném území
3	Povrchy	II.	Nezpevněný
4	Vlivy ostatní neuvedené	II.	Bez dalších vlivů
5	Komerční využití	I.	Bez možnosti komerčního využití
Index: $I = 0,30 \times (1 - 0,33)$			0,201
Základní cena upravená (zaokrouhleno)		ZCU	Kč/m <sup>2</sup>
Cena poz. parc. čís. 2852/1, k.ú. Něžovice		ZCU x L	Kč
			167
			7014

**From:** Kateřina Schorníková [mailto:katerina.schornikova@milevsko-mesto.cz]

**Sent:** Monday, April 25, 2022 2:30

**To:** I

**Subject:** MěÚ Milevsko

Dobrý den paní Hrochová, obracím se na Vás s prosbou ohledně ceny pozemku parc. č. 2852/1, k. ú. Něžovice, pokud by šlo sdělit cenu v čase a místě obvyklou (bez posudku).  
Předem velmi děkuji a přeji příjemný pracovní týden.

S pozdravem

Kateřina Schorníková  
správa pozemků



Odbor investic a správy majetku

Sažínova 843

399 01 MILEVSKO

ID DS: 8kabvcx

Telefon: 382 504 230

E-mail: [katerina.schornikova@milevsko-mesto.cz](mailto:katerina.schornikova@milevsko-mesto.cz)

Web: [www.milevsko-mesto.cz](http://www.milevsko-mesto.cz)



**Kateřina Schorníková**

---

**Od:**  
**Odesláno:**  
**Komu:**  
**Předmět:**

RE: MěÚ Milevsko

Upozornění administrátora milevsko-mesto.cz: Tato zpráva byla odeslána z jiné, než CZ domény. Prověřte důvěryhodnost odesílatele a buďte obezřetní při otevírání příloh a obsažených odkazů!

Pani Schorníková,

obvyklá cena za poz. parc. čís. 1972 k. ú. Něžovice a parc. č. 2095/1 Něžovice je cca 28 Kč/m<sup>2</sup>.

Pěkný den

---

**From:** Kateřina Schorníková [mailto:katerina.schornikova@milevsko-mesto.cz]

**Sent:** Monday, May 16, 2022 12:24 PM

**To:** Ir

**Subject:** RE: MeU Milevsko

Moc děkuji a zdravím.

S pozdravem

Kateřina Schorníková  
správa pozemků



**Městský úřad  
Milevsko**

Odbor investic a správy majetku

Sažínova 843


399 01 MILEVSKO

ID DS: 8kabvcx

Telefon: 382 504 230

E-mail: [katerina.schornikova@milevsko-mesto.cz](mailto:katerina.schornikova@milevsko-mesto.cz)

Web: [www.milevsko-mesto.cz](http://www.milevsko-mesto.cz)



předpokládané oddělení části pozemku parc. č. 1972 k. ú. Něžovice





