



### VEŘEJNĚ PROSPĚŠNÉ STAVBY S MOŽNOSTÍ VYVLASTNĚNÍ


označení	kód	popis VPS	k. ú.
	T2	Trafostanice	Stehlovice
	T3	Vodojem	Stehlovice

### VEŘEJNĚ PROSPĚŠNÉ STAVBY S MOŽNOSTÍ UPLATNĚNÍ PŘEDKUPNÍHO PRÁVA

označení	kód	popis VPS	k. ú.
	Os2	Plochy občanského vybavení - sport	Stehlovice

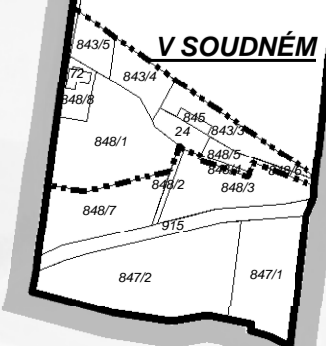
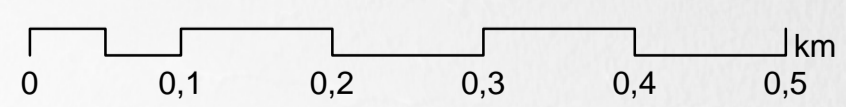
### LEGENDA

stav	návrh	popis
		hranice správního území obce
		zastavěné území (vymezeno k 1.6.2011)



### ZÁZNAM O ÚČINNOSTI

správní orgán vydávající územní plán: zastupitelstvo obce Stehlovice	
číslo jednací:	
datum vydání:	
datum nabytí účinnosti:	
pořizovatel: úřad územního plánování MěÚ Milevsko	
oprávněná osoba pořizovatele: Ing. Petr Švára vedoucí odboru regionálního rozvoje	



### ÚZEMNÍ PLÁN STEHLOVICE VÝKRES VPS, VPO A ASANACÍ

schvalující orgán Obec Stehlovice	priloha č. <b>1</b>
pořizovatel MěÚ Milevsko - odbor regionálního rozvoje	měřítko 1: 5 000
zodpovědný projektant Ing. arch. Petr Šíma	datum 7.2012
vypracoval Ing. Lenka Samcová	č. výkresu <b>3</b>

