



Městský úřad Milevsko

odbor vnitřních věcí

nám. E. Beneše 420, 399 01 Milevsko

tel. 382 504 113, e-mail: hana.kozakova@milevsko-mesto.cz

UID: mumies8c1262a6

Č. j: MM 17108/2023

Sp. značka: OVV/KH



Milevsko 30.03.2023

Poskytnutí informace dle zákona č. 106/1999 Sb., o svobodném přístupu k informacím, ve znění pozdějších předpisů

Dne 17.03.2023 obdržel Městský úřad Milevsko žádost o informaci podle zákona č. 106/1999 Sb., o svobodném přístupu k informacím, ve znění pozdějších předpisů, od žadatele [redacted] resp. o kopie platných povolení k nakládání s vodami a platných manipulačních radů vodní děl Marvan, Hrůzský, Korunský a Tovaryš na Milevském potoce.

V souladu s § 14 odst. 5 písm. d) zákona č. 106/1999 Sb., o svobodném přístupu k informacím, ve znění pozdějších předpisů Vám Městský úřad Milevsko, odbor vnitřních věcí poskytuje v příloze požadované informace. Dle sdělení Městského úřadu Milevsko, odboru životního prostředí je aktualizace dokumentů ke Korunskému rybníku v řešení.

S pozdravem

Ing. Hana Kozáková
referent odboru vnitřních věcí

Okresní úřad Písek, referát životního prostředí
Budovcova 207, 397 21 Písek
tel. 382 763 111

Čj. ŽP-Vod/5562/2002-Ha
231/2 - A/20

V Písku dne 27.12.2002

RYBÁŘSTVÍ TÁBOR, a.s.
Zavadilská 2485
390 02 Tábor

Věc: uvedení do právního stavu a výjimka dle § 25 vodního zákona – rybník
Hrůzák v k.ú. Březí u Milevska – rozhodnutí
č.h.p. 1-07-04-102

ROZHODNUTÍ

podle § 8, 9 a 25 zák. č. 138/1973 Sb., o vodách (vodní zákon), ve znění pozdějších předpisů.

Okresní úřad Písek, referát životního prostředí, jako vodohospodářský orgán příslušný dle § 2 zák. č. 130/1974 Sb., o státní správě ve vodním hospodářství, ve znění pozdějších předpisů a speciální stavební úřad podle § 120 odst. 1 zák.č. 50/1976 Sb., o územním plánování a stavebním řádu (stavební zákon), ve znění pozdějších předpisů,

k o n s t a t u j e,

že rybník Hrůzák p.č. 1399/1 v k.ú. Březí u Milevska byl založen před rokem 1955 a jako tzv. starý stav **existuje po právu.**

Dále vodohospodářský orgán na základě žádosti ze dne 21.12.2001, po jejím doplnění a výsledku vodoprávního řízení **RYBÁŘSTVÍ TÁBOR, a.s., Zavadilská 2485, 390 02 Tábor,**

a) uděluje povolení k nakládání s vodami dle § 8 odst. 1 písm. a) zák. č. 138/1973 Sb., o vodách (vodní zákon), ve znění pozdějších předpisů, a to k akumulaci povrchových vod pro rybochovné využití na rybníku Hrůzák p.č. 1399/1 v k.ú. Březí u Milevska v množství 86 000 m³.

Povolení se uděluje na dobu trvání vodohospodářského díla.

b) uděluje výjimku dle § 25 odst. 2 vodního zákona a podle § 5 písm. b) vyhl. č. 6/1977 Sb., o ochraně jakosti povrchových a podzemních vod, z obecné povinnosti uvedené v § 25 odst. 1 vodního zákona pro aplikaci závadných látek (ve smyslu vyhl. č. 6/1977 Sb.) do akumulčního prostoru rybníku Hrůzák kategorie II/1 za účelem polointenzifikačního chovu ryb dle plánu rybářského hospodaření.

Výjimka se uděluje na dobu 3 let, tj. do 31.12. 2005.

c) **schvaluje manipulační řád** dle § 9 odst. 2 vodního zákona. (Manipulační řád zpracoval Ing. Vilém Šedivý v květnu 2002 a bylo k němu vydáno stanovisko PV-IIV zn. 7423/02/142 ze dne 30.9.2002.)

Povolení se uděluje za těchto podmínek:

1. Dílo bude udržováno v řádném technickém stavu.

2. Vypouštěné vody musí odpovídat NV č. 82/1999 Sb., ze dne 22.3.1999, kterým se stanoví ukazatele a hodnoty přípustného stupně znečištění vod, popřípadě jakost vody na odtoku z rybníka nebude horší, než na přítoku.

Jakost vody bude sledována zejména v ukazatelích ChSK_{Cr} , celkový fosfor, amoniakální dusík. Nejméně 2x ročně budou prováděny rozbory vody odtékající z rybníka ve stanovených ukazatelích a výsledky budou zasílány vodoprávnímu úřadu na vědomí.

3. Manipulace na výpustném zařízení bude prováděna tak, aby byl v max. možné míře omezen odtok oživené trofické vrstvy v letních měsících.

4. Chemické preparáty pro optimalizaci vodního prostředí budou použity pouze po předchozím projednání s vodoprávním úřadem a orgánem hygienické služby.

5. Krmiva a hnojiva mohou být do rybníka aplikována pouze v rozsahu a období podle předloženého hospodářsko-provozního plánu a zásad pro použití závadných látek uvedených ve směrnici MZVž ČSR ze dne 27.6.1988 pod č.j. 1716/88-110.

6. Ve vodním toku pod rybníkem bude zachován sanační průtok, který bude zajištěn v souladu s vyjádřením Povodí Vltavy s.p., zn. 7423/02/142 ze dne 30.9.2002.

ODŮVODNĚNÍ

Rybářství Tábor, a.s., Zavadilská 2485, 390 02 Tábor, podalo na Okresní úřad Písek, referát životního prostředí, žádost o povolení k nakládání s vodami pro rybník Hrůžák p.č. 1399/1 v k.ú. Březí u Milevska. Protože žádost neobsahovala všechny potřebné podklady pro posouzení věci, přerušil OkÚ Písek řízení svým rozhodnutím č.j. ŽP-Vod/352/2002-Ha ze dne 6.2.2002 a vyzval žadatele, aby svou žádost doplnil. Po doplnění požadovaných podkladů oznámil OkÚ Písek, RŽP všem účastníkům a dotčeným orgánům státní správy zahájení řízení svým opatřením č.j. ŽP-Vod/3424/2002-IIa ze dne 10.12.2002 s tím, že případné námitky mohou účastníci řízení uplatnit nejpozději osmý den ode dne doručení, jinak na ně nebude možno vzít zřetel.

V uvedené lhůtě nebyly žádné námitky uplatněny. Při posouzení průběhu řízení a předložených dokladů dospěl vodohospodářský orgán k závěru, že při dodržení shora uvedených podmínek a předpisů o ochraně vod, věc negativně neovlivní vodohospodářské ani jiné právní chráněné zájmy, a proto rozhodl, jak je uvedeno ve výroku tohoto rozhodnutí.

Poučení o odvolání:

Proti tomuto rozhodnutí mohou účastníci řízení do 15 dnů ode dne jeho obdržení podat odvolání ke Krajskému úřadu Jihočeského kraje podáním učiněným u OkÚ Písek, RŽP.

Vyřizuje: Zdeněk Havrda DiS.
tel. 382 763 355

Ing. Ant.
vedoucí referátu ZP OkÚ Písek

**Obdrží:****účastníci řízení:**

- adresát
- PF ČR - ÚP Písek
- Povodí Vltavy s.p., Holečkova 8, Praha 5 - Smíchov
- Obec Zhoř, 399 01 Milevsko

DOSS:

- OkÚ Písek - SOP
- OkÚ Písek - okresní hygienik

na vědomí:

- PV - HV, Č. Budějovice
- evidence (PV - HV)
- koncept

M a n i p u l a č n í ř á d

pro rybník Korunský - Mílovesko, č. kat. 1001

Státní rybářství, OP, odštěpný závod v Táboře na základě své žádosti podle § 35 zák.č. 12/1959 Sb., a rozhodnutí odboru VLAZ a ZL Ústředního národního výboru v Písku č.j. 1317/70 ze dne 17.července 1970 o přezkoušení vodního oprávnění a stanovení normální hladiny rybníka Korunský v kat.pzení Mílovesko č.kat. 1001 vypracovalo pro výše uvedený rybník následující povodňový a manipulační řád:

1/ Hydrologické údaje rybníka Korunský

plocha povodí rybníka	- 35,50 km ²
veliké vody opakující se prům. za 10 let-	9,54 m ³ /sec.
20 let-	12,72 m ³ /sec.
50 let-	17,49 m ³ /sec.
100 let-	22,79 m ³ /sec.
charakter rybníka	- rybník boční
hospodářské využití	- rybochovný a rotněční
bezpečnostní přeliv	- pohyblivý-stavidlový
počet stavidel	- 9 ks
délka přelivné hrany stavidel	- 11 m
průtoč.profil přelivu -	
plně vyhrazená stavidla	- 11 m ²
průtočná kapacita přelivu při plném	
vyhrazení stavidel - dle nosogramů	- 24,60 m ³ /sec.
příslušnost do povodí	- Míloveský potok-Lužnice

2/ Výškové kóty noraace

normální hladina rybníka	- 445,50 m n.n.
maximální hladina rybníka	- 445,64 m n.n.
beton.hrana přelivu pod staviščí	- 444,55 m n.n.
horní hrana stavidel	- 445,50 m n.n.
nejnižší místo hráze	- 446,24 m n.n.
výška rotněčního prostoru	- 0,14 m
pevný bod - nivelační, značka	
na domě č.p. 565	- 447,212 m n.n.

3/ Manipulační řád

Bezpečnostní přeliv

Manipulace stavidly na bezpečnostním přelivu v případě ohrožení povodňovou vlnou bude prováděna zásadně takto:

a/ S manipulací bude započato, jakmile výška vodního paprsku přepadajícího přes horní hrana stavidel dosáhne výšky 10 cm, t.j. kóty 445,60 m n.n.

b/ V případě ohrožení budou stavidla přelivu vyhrazena v tomto pořadí:

1. střední stavidlo ve středním poli současně
2. obě střední stavidla krajních polí současně
3. obě krajní stavidla středního polo současně
4. krajní stavidla krajních polí současně tak, aby kontrolou přelivu byla dosažena rovnoměrnost.

- c/ V případě nutnosti vyhrazení druhého a dalších stavidel musí být předem upozorněn na tuto skutečnost pracovník zajišťující povodňovou službu na níže položené rybníce Toverýš, aby provedl pečlivou manipulaci na stavidlovém přítoku tohoto rybníka.
- d/ Pracovník odpovědný za manipulaci stavidly při nutnosti vyhrazení druhého a dalších stavidel je povinen ohlásit tuto skutečnost na MŠNV v Mílovsku a Státnímu rybářství, OZ v Táboře.
- e/ Manipulace se stavidly musí být provedena včas, v době denní i noční tak, aby hladina vody v rybníce nepřesáhla maximální dovolenou výšku na kótě 445,64 n.n.
- f/ Za stavu ohrožení bude soustavě sloužebn vzestup a pokles přítoku do rybníka, aby mohla být provedena včas manipulace v přítoku.

Výpust

Výpust bude vyhrazena pouze pro odlehčení v době katastrofálních průtoků a při výlovu.

4/ Odpovědnost za manipulaci

Manipulaci a povodňovou službou na rybníce Korunský je pověřen:

a. Josef P e j š a , vedoucí střediska Mílovsko

V nepřítomnosti zastupuje:

a. František V o n d r k a , technik střediska Mílovsko

5/ Upozornění

Při manipulaci je nutno dbát na předpisy o ochraně zdraví a bezpečnosti práce a povinnosti související se zákonem o vodním hospodářství č. 12/1959 Sb.

6.9.1962

Antonín V o
ředitel OZ
STATNÍ RY

zastupitel
T A B O R

KOPIE

I 2 -

05/8

Odbor vodního a lesního hospodářství a zemědělství ONV v Písku

Čj. Vod/953 / 89-Č

V Písku dne 20.7.1989

Státní rybářství
státní podnik

České Budějovice

Státní rybářství, s. p. České Budějovice	
odštěpný závod v Táboře	
Došlo: 24. VII.	
Či. 9998	Pril. —
Vyřizeno:	

Věc: Odběr vody pro sádky Milevsko.

R o z h o d n u t í

- povolení k nakládání s vodami dle § 8 odst. 1 písm. a zák.č. 138/73 Sb. o vodách.

Odbor vodního a lesního hospodářství a zemědělství ONV v Písku jako příslušný vodohospodářský orgán dle § 2 zák. č. 130/74 Sb. o státní správě ve vodním hospodářství uděluje

p o v o l e n í

Státnímu rybářství s.p. České Budějovice

k nakládání s vodami podle § 8 odst. 1 písm. a zák.č. 138/73 sb. o vodách, a to k:

odběru povrchové vody z rybníku Korunský pro napájení sádek v Milevsku.

v množství: max: 87 l/s
max: 233 tis m3/měsíc
max: 1573 tis m3/rok

O d ů v o d ě n í

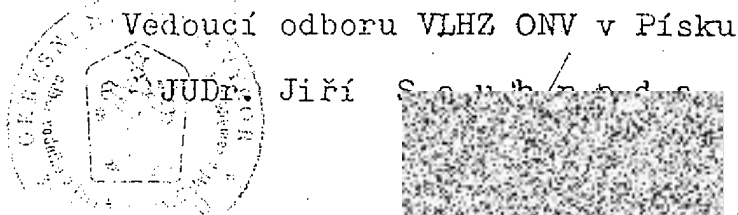
Odbor VLHZ ONV v Písku posoudil návrh žadatele, doložený potřebnými přílohami a obsahující údaje, které jsou směrodatné pro vydání rozhodnutí o povolení k nakládání s vodami. Protože návrh žadatele neodporuje vodohospodářským zájmům, rozhodl odbor VLHZ ONV v Písku jak je uvedeno ve výroku.

Poučení o odvolání:

Proti tomuto rozhodnutí lze podat odvolání do 15 dnů ode dne jeho obdržení k odboru VLHZ JČKNV v C. Budějovicích, podáním učiněným u zdejšího odboru.

Vyřizuje: **ing. Černická**

Vedoucí odboru VLHZ ONV v Písku
JUDr. Jiří Šoubr



Toto rozhodnutí obdrží:

a/ účastníci řízení:

b/ na vědomí:

- Státní rybářství s.p.
České Budějovice
- SR OZ Tábor

- SR OZ Tábor - středisko Milevsko
- MěNV Milevsko
- evidence
- koncept

Odbor: Vod. hosp. ZL

KOPIE

V Písku

17. července 197

Č. j.: 1317/70

Korunský

Věc: Přezkoušení vodního oprávnění rybníka

ROZHODNUTÍ

o přezkoušení vodního oprávnění dle zákona o vodním hospodářství

Státní (51632) rybářství podalo podle ustanovení § 35 zák. č. 12/1959 Sb. přihlášku k přezkoušení vodního oprávnění k rybníku Korunský. Podle cit. zákona předložilo základní dokumentaci pro normaci a evidenci rybníků s hlavními technickými údaji.

Vodohospodářské projednání bylo provedeno dne 9. dubna 1970 za účasti zájemců, kterých se dotýká hospodaření na rybníce. Rybník je v povodí toku Milevský potok v zájmové rybníční soustavě hospodářství Milevsko

Z předložených podkladů ověřených místním šetřením a zjištěním jsou základní technické údaje rybníka tyto:

Stavba vodního díla byla provedena - stará stavba bez dokumentace

Dílo slouží těmto účelům: rybochovným

Stručný popis: jedná se o rybník ~~okružní~~, průtočný, ~~okružní~~, o katastrální výměře 7,6662 ha, vodní 6,2630 ha a objemu nadržené vody normální 67640 m³, povodňové 76409 m³. Číslo parc. 1891 v katastrálním území Milevsko

Hráz sypaná, lichoběžníková, profilu, zpevněna kamenou rovinaninou o délce 198,5 m, výšce 2,80 m, šířce koruny 5,5 m a šířce v patě 11,6 m. Plocha povodí 30 km². Sklon svahu návodního 1:1, vzdušného 1:1,4. Normální hladina je dána kótou 445,50 m, normál (445,50) m, hrana bezpečnostního přelivu 444,55 m, koruna hráze 446,24 m, maximální dovolený stav vody 445,64 m, a vrch tarasu m, pevný bod (fix) 445,50 m. Normál (cech) je vyznačen vršek stavidel vysokých 95 cm

Stanovená normální hladina vody nepůsobí škody na pozemcích okolních uživatelů.

Přeliv stavidlový šířka 3,8; 3,5; 3,7 m, ve dně dtto m, výška 0,95 m, délka 11,0 m. Odpadní stoka z přelivu teče do Milevského potoka

Odběrné a výpustné zařízení: Rybník je napájen z Milevského potoka

Vypouštěcí zařízení pozůstává dřevěná roura s betonovým kbelem která vyústí do potrubní jámy o délce 1,8 m, šířce 1,3 m a hloubce m. Uzávěr proveden betonový kbel Způsob vypouštění rybníka za mimořádných okolností výpustí a stav. na přelivu

Údaje pro provoz a bezpečnost vodního díla: podle povodňového řádu

území pod vodním dílem:

vypouštění rybníka nutno hlásit: pouze výlov - odboru VHŽL ONV Písek

Zabezpečení nároků na vodu v době vypouštění rybníka nejsou

napouštění rybníka dle plánu st. rybnářství

a to jak z vlastního rybníka, tak odpadního koryta

K rybníku náleží pro udržování náhon m, odpadní stoka z přelivu 50,0 m,
odpadní stoka od výpustě až po zaústění do Mil. potoka

Podrobnosti jsou obsaženy v připojené technické dokumentaci rybníka s přehlednou situací. Další zjištěné údaje, které byly podkladem pro vydání výměru, jsou obsaženy v Záznamu o rybníce, který je uložen u odboru VHŽL ONV v Písku

Současný technický stav rybníka: dobrý

Závady, které nutno odstranit: urovnat skládky vyhrnutého mat.kolem rybníka

Požadavky ostatních resp. sousedních uživatelů pozemků, či vody: požadavek na snížení hladiny rybníka

Vyjádření MNV, JZD, SS, SL apod.: není připomínek

Výsledek revize vodního oprávnění odůvodňuje tento

V Ý R O K

Odbor vodního hospodářství a ŽL ONV v Písku
jako oprávněný vodohospodářský orgán uděluje Státnímu ~~hospodářství~~ rybnářství n. p. v Táboře
po přezkoušení vodního oprávnění podle § 35 zák. č. 12/59 Sb.
povolení ke zvláštnímu užívání vody pro účely rybochovné
na rybníku č. kat. 1891 v katastrálním území obce Milevsko
za těchto podmínek:

1. Správce rybníka se postará o řádné udržování všech vodohospodářských částí rybníka v bezpečném a provozuschopném stavu.
2. Hospodaření s vodou na rybníce bude prováděno v rámci normální, resp. hospodářského stavu hladin.
3. Povinností provozovatele je dodržovat dovolené meze vzdutí. Porušením těchto mezí vzniká správci rybníka povinnost k úhradě případných škod podle příslušného ustanovení o náhradě škody.
4. Každé poškození, posunutí nebo odstranění vodní značky je povinen vlastník - správce rybníka - jakmile to zjistí ihned oznámit vodohospodářskému orgánu.
5. Schvaluje se způsob manipulace s vodou podle návrhu dokumentace, t. j. povodňového stavu.
6. Správce rybníka přísluší udržovat v řádném stavu přívodní a odpadní stoky, a to jak z přelivu, tak od výpustě, v délkách výše uvedených.
7. Zajišťují se práva druhých organizací (odběry, vypouštění odpadních vod, zaústění melioračních odpadů apod.).
8. Při hospodaření na rybníce je správce rybníka povinen dodržovat zákon o rybnářství a ustanovení o ochraně vod podle zákona č. 12/1959 Sb.
9. Veškeré změny nebo úpravy na rybníce nutno doplnit v základní technické dokumentaci rybníka, uložené u správce rybníka a dotýká-li se vodohospodářských zájmů, oznámit vodohospodářským orgánům.

hospodářský orgán vycívá rozhodnutí s výhradou možnosti upravit rozhodnutí s ohledem na
svoje zájmy.

11. Správní rybníka se dále ukládá:

Provést uložené opatření dle rozhodnutí komise zem. lovního a
vod. hospodářství ONV v Písku čj. Vod 1065/67 ze dne 5.5.1967.
Termín: do 30.11.1970

12. Provést snížení stavidel na přelivu, aby byla zabezpečena nor-
mální hladina vody jak vpředu uvedeno na kotě 445,50 mm, t.j.
stávající výšku stavidla 112 cm snížit na 95 cm. Tímto snížením
budou řešeny připomínky Bohuslava Smrta, Milevsko čp. 594, nebo
za tohoto stavu hladiny rybníka (445,50 m.n.m.) nemůže dochá-
zet ke škodám na jeho objektech. Dle měření Střediska geodézie
Písek je dno sklepa ve stodole B. Smrta na kotě 445,86 m.n.m.,
t.j. 36 cm nad normální hladinou rybníka.

Termín: do 15.8.1970

13. Státní rybníkářství Tábor dohodne s Povodím Vltavy Č. Budějovice
majetkové hranice mezi rybníkem a Milevským potokem a toto za-
měření předá 1 x odboru VHŽL ONV Písek.

Termín: do 15.8.1970

14. Státní rybníkářství Tábor zpracuje pro rybník Korunský povodňový
řád a předloží 1 x odboru VHŽL ONV v Písku.

Termín: do 30.11.1970

Podání s opravným prostředkem:


Proti tomuto rozhodnutí můžete se odvolat do 15ti dnů ode dne
jeho doručení k odboru VHŽL JČKNV v Č. Budějovicích podáním
učiněným u našeho odboru.

Rozdělovník:

1. Státní ~~rybníkářství~~ rybníkářství Tábor
2. ~~Místní národní výbor~~ Milevsko
3. ~~Státní rybníkářství~~ Státní statek Milevsko
4. ~~Státní rybníkářství~~
5. Evidenční
6. K o n c e p t

Odeslat na návratku 1

Vedoucí odboru



VHŽL

Písek

K. S. J. e. c. Kan.



Městský úřad Milevsko
odbor životního prostředí
nám. E. Beneše 420, pracoviště Sažinova 843, 399 01 Milevsko
tel. 382 504111, email: korejs@milevsko-mesto.cz

vypraveno dne:

12 -10- 2010

Naše značka:
čj: MM 25881/2010
SZ MM 25881/2010/4
231 A20 OŽP/So

Vaše značka: *Oprávněná úřední osoba*
Bc. Petr Soulek/referent vodního hospodářství
382504208/soulek@milevsko-mesto.cz

V Milevsku dne:
11. 10. 2010

Český rybářský svaz
MO Milevsko
U Stříbrného 1373
399 01 Milevsko

rozhodnutí nabylo právní moci
dne 30. 10. 2010
je vykonatelné 30. 10. 2010
Městský úřad Milevsko
dne 30. 10. 2010



Rozhodnutí

Výroková část.

Městský úřad Milevsko, odbor životního prostředí, jako vodoprávní úřad příslušný dle § 7 odst. 2) a 61 odst. 1) zákona č. 128/2000 Sb., o obcích, ve znění pozdějších předpisů a podle § 106 a § 115 zákona č. 254/2001 Sb., o vodách a o změně některých zákonů (vodní zákon), ve znění pozdějších předpisů, na základě žádosti Českého rybářského svazu MO Milevsko ze dne 2.9.2010,

Výrok I.

Vydává stavební povolení

podle § 15 zákona č. 254/2001 Sb., o vodách a o změně některých zákonů ve znění pozdějších předpisů a § 115 zák.č. 183/2006 Sb., o územním plánování a stavebním řádu (stavební zákon) ve znění pozdějších předpisů k provedení opravy a změny stavby – rybníka Marván na pozemku parc.č. 214/1 a 2054/1 v k.ú. Branišovice u Ratiboře, č.h.p.1-07-04-102, HGR 632.
Vodní tok: Milevský potok
Profil: ř. km 15,2

Celkové údaje o vodním dílu a povolených změnách a opravách:

1. Bezpečnostní přeliv.

Je navržen v levém zavázání hráze na místě původního přelivu.

Přelivná hrana kašnového typu: délka 14,5m

Nad přelivnou hranu přelivu budou ukotvena ocelová česla o výšce 0,35m.

Od přelivné hrany bude vybudováno opevněné koryto (kamenná dlažba tl. 300 mm do betonu) zaústěné do stávajícího koryta pod bezpečnostním přelivem.

Kapacita přelivu: Q_{100} 18,0 m³/s

Výška přepadového paprsku vody Q_{100} = 1,00 m

Výška přelivné hrany: 535,40 m n.m. 535,29

Výška hladiny při $Q_{norm.}$ (normální hladina rybníka): 535,05 m n.m. 534,94

Výška hladiny při Q_{100} (max. hladina rybníka): 536,40 m n.m. 535,29

Plocha povodí: 9,72 km²

2. Odbahnění.

Bude odstraněn sediment o celkovém množství 11 871 m³. Sediment bude trvale uložen na pozemku obce Chyšky p.č. 1273 v k.ú. Branišovice u Ratiboře o celkové výměře 6,2 ha.

Po dobu odbahňování bude zajištěno neškodné převedení povrchových vod protékajících rybníkem. Budou provedena vhodná opatření proti splavování bahna do koryta potoka pod rybník (např. pomalé odpouštění, vhodný způsob těžby, zřízení usazovací jímky před požerákem). Vytěžený materiál nebude ukládán v místech, kde může zhoršit jakost povrchových a podzemních vod, odtokové poměry, erozi apod. (např. v těsné blízkosti koryt vodních toků, nebo v místech soustředěného povrchového odtoku).

Ve zhlaví rybníka bude ponechána litorální zóna, nebude zasahováno do břehových porostů, v max. možné míře bude zachována stávající vegetace v bezprostředním okolí rybníka (viz. závazné stanovisko OŽP – OP).

Výrok II.

Vydává povolení

podle ustanovení § 8 odst.1 písm.a) bod 2 zákona č.254/2001 Sb., o vodách a o změně některých zákonů (vodní zákon), ve znění pozdějších předpisů k nakládání s povrchovými vodami – k jejich vzdouvání a akumulaci

a podle ustanovení § 8 odst.1 písm.a) bod 4 zákona č.254/2001 Sb., o vodách a o změně některých zákonů (vodní zákon), ve znění pozdějších předpisů k nakládání s povrchovými vodami – k užívání těchto vod pro chov ryb za účelem podnikání

pro rybník Marván na p.č. 214/1 v k.ú. Branišovice u Ratiboře, č.h.p.1-07-04-102, HGR 632.

Objem akumulované (vzduté) vody při provozní hladině: 31 105 m³

Objem akumulované (vzduté) vody při maximální hladině: 60 705 m³

Plocha nádrže při provozní hladině: 19 746 m²

Plocha nádrže při maximální hladině: 24 106 m²

Kóta provozní hladiny: 535,05 m n.m. 335,74

Kóta nejnižšího místa koruny hráze: 536,70 m n.m. 336,70

Na pozemcích v okolí vzdutí rybníka (v pruhu o šířce min. 20m) bude zachován (popř. zřízen) trvalý travní porost z důvodu omezení zanášení zdrže splachem z přilehlého území intenzivně zemědělsky obhospodařovaného.

Určení polohy místa nakládání s vodami (orientačně dle souřadnic X, Y) – kbel:

X- 1105996, Y – 754784

Vzdouvání, akumulace a chov ryb vody se povoluje na dobu životnosti stavby.

Výrok III.

Rozhoduje

podle ustanovení § 61 odst. 5 zákona č. 254/2001 Sb., o vodách a o změně některých zákonů (vodní zákon), ve znění pozdějších předpisů o zařazení vodní nádrže rybníka Marván do IV. kategorie z hlediska technickobezpečnostního dohledu dle ustanovení § 61 odst. 2 a odst. 4 vodního zákona.

Výčet účastníků řízení dle § 27 odst. 1 a § 18 odst. 2 zák. č. 500/2004 Sb., správní řád.

ČRS, místní organizace Milevsko, U Stříbrného 1373, 399 01 Milevsko, IČO 004 75 866

Anna Kroužková, Zhoř 33, 399 01 Milevsko, dat. nar. 24.9.1931

Pro provedení stavby a pro povolení nakládání s povrchovými vodami se podle ust. § 9 odst.1 a § 15 odst. 3 zák.č. 254/2001 Sb., o vodách a o změně některých zákonů (vodní zákon), ve znění pozdějších předpisů a ustanovení §115 zák.č. 183/2006 Sb., o územním plánování a stavebním řádu (stavební zákon), ve znění pozdějších předpisů stanoví tyto podmínky:

1. Stavba bude provedena podle projektové dokumentace ověřené vodoprávním úřadem, případné změny nesmí být provedeny bez předchozího povolení vodoprávního úřadu. Projektová dokumentace je vypracována Ing. Václavem Kocourkem, Plav 95, 370 07 Č. Budějovice.
2. Při provádění stavby budou dodrženy obecné technické požadavky na výstavbu vodních děl, je nutno dodržovat podmínky týkající se bezpečnosti práce a technických zařízení.
3. Před zahájením napouštění rybníka bude přizván zástupce vodoprávního úřadu ke kontrolní prohlídce (§133, odst. 2 zákona č. 183/2006 Sb.).
4. Při realizaci stavby nesmí dojít ke znečištění ani ohrožení vod závadnými látkami.
5. Před zahájením stavby bude na viditelném místě u vstupu na staveniště umístěn štítek „Stavba povolena“, který obdrží stavebník, jakmile toto rozhodnutí nabude právní moci. Štítek musí být ponechán po celou dobu stavby.
6. Stavba bude provedena dodavatelsky, oprávněnou fyzickou nebo právnickou osobou.
7. Stavba bude dokončena do 31.12.2011.
8. Dokončenou stavbu lze užívat pouze na základě kolaudačního souhlasu (§ 122 zák.č. 183/2006 Sb.).
9. K žádosti o vydání kolaudačního souhlasu, předloží stavebník ke schválení manipulační řád s vyjádřením správce vodního toku a geometrický plán.
10. Na vodočetné lati bude vyznačena provozní a maximální hladina. Při provozování vodního díla musí být dodržována provozní hladina. Kapacita přelivu nesmí být omezována a v odpadním korytě pod přelivem musí být odstraňovány případné plaveniny a vývraty.
11. zcela bez zásahu zůstane litorální pásmo rybníka, a to v rozsahu vymezeném výkresovou částí předložené PD (celková situace, měřítko 1:500, datum 1/2010),
12. při obnově rybníka nebude zasahováno do stávajících břehových porostů,
13. v bezprostředním okolí rybníka bude zachována stávající vegetace, jakékoliv případné zásahy budou předem konzultovány s odborem ŽP MČÚ Milevsko, v případě nutnosti kácení dřevin rostoucích mimo les je ve smyslu § 8, odst. 1 zákona o ochraně přírody a v souladu s § 8 odst. 3 vyhlášky č. 395/1992 Sb. v platném znění, vlastník pozemku či nájemce nebo jiný oprávněný uživatel se souhlasem vlastníka pozemku, na kterém dřeviny rostoucí mimo les rostou, povinen požádat o povolení ke kácení místně příslušný obecní úřad, kterým je v tomto případě Obecní úřad Chyšky,
14. pozemky dotčené stavbou budou po skončení prací uvedeny do původního stavu.
15. žádný materiál nebude skladován na lesních pozemcích,
16. odtěžené sedimenty ani jiný materiál z případných výkopů, nebude nahrnován do lesa ani do jeho bezprostřední blízkosti, aby se tím nevytvářely nepropustné valy, čímž by došlo k narušení odtokového režimu,
17. terénní úpravy prováděné v bezprostřední blízkosti lesních pozemků budou vůči nim prováděny s největší možnou šetrností. Zejména nesmí dojít k poškození kořenových systémů v takové míře, aby byla ohrožena stabilita jednotlivých stromů,
18. při realizaci záměru nesmějí být na lesních pozemcích bez vědomí vlastníka lesa a odborného lesního hospodáře káceny dřeviny o průměru + 7 cm (měřeno ve výšce 1,3 m),
19. při realizaci záměru bude dbáno základních povinností k zachování lesů, tzn. počínat si tak, aby nedocházelo k ohrožování nebo poškozování lesů (§ 13 lesního zákona).

Odůvodnění.

Městskému úřadu v Milevsku, odboru životního prostředí byla doručena dne 2. 9. 2010 žádost Českého rybářského svazu MO Milevsko o vydání stavebního povolení k opravě a změně stavby vodní nádrže – rybníka Marván, s tím spojeného povolení k nakládání s vodami a zařazení vodního díla do kategorie.

Žádost byla doložena všemi povinnými doklady podle ustanovení § 6 vyhl.č. 432/2001 Sb., o dokladech žádosti o rozhodnutí nebo vyjádření a o náležitostech povolení, souhlasů a vyjádření vodoprávního úřadu, podle ustanovení § 61 odst.4 zákona č. 254/2001 Sb., o vodách a o změně některých zákonů (vodní zákon), ve znění pozdějších předpisů a dalšími doklady a to zejména:

1. Projektová dokumentace vypracovaná Ing. Václavem Kocourkem, Plav 95, 370 07 Č. Budějovice.

2. kopie katastrální mapy.
3. výpisy z katastru nemovitostí.
4. Závazné stanovisko OŽP
5. Správní poplatek 2 500,-Kč
6. Rozbor kalu z rybníka zpracovaný Ing. Lubomírem Nedvědem - ZEVA
7. Souhlas vlastníka pozemku s uložením sedimentu na pozemek
8. čestné prohlášení žadatele, že se na dotčeném pozemku nenachází žádné podzemní ani nadzemní vedení a zařízení.

Podle ustanovení § 115 zákona č. 254/2001 Sb., o vodách a o změně některých zákonů (vodní zákon), ve znění pozdějších předpisů, dle ust. č. 112 ustanovení zákona č. 183/2006 Sb., o územním plánování a stavebním řádu (stavební zákon) ve znění pozdějších předpisů a § 44 zákona č. 500/2004 Sb., o správním řízení (správní řád), ve znění pozdějších předpisů oznámil příslušný vodoprávní úřad zahájení vodoprávního řízení všem známým účastníkům řízení i dotčeným správním úřadům opatřením ze dne 9.9.2010 pod čj. MM 26894/2010 – So. O ohledem na ust. § 112 odst. 2 zákona č. 183/2006 Sb., o územním plánování a stavebním řádu, bylo upuštěno od místního šetření a ústního jednání. Účastníci řízení a dotčené úřady byli upozorněni, že mohou své námitky uplatnit nejpozději ve stanovené lhůtě, jinak na ně nebude brán zřetel. V uvedené lhůtě nebyla uplatněna žádná stanoviska, ani námitky.

V rámci celého vodoprávního řízení bylo zjištěno:

Projektová dokumentace na opravu a změnu stavby vodní nádrže – **rybník Marván** na pozemku parc.č. 214/1 a 2054/1 v k.ú. Branišovice u Ratiboře, č.h.p.1-07-04-102, HGR 632, byla vypracována oprávněnou osobou – **Ing. Lubomírem Nedvědem - ZEVA**

Při posouzení průběhu řízení a předložených dokladů dospěl vodoprávní úřad k závěru, že při dodržení shora uvedených podmínek oprava a změna stavby neovlivní negativně vodohospodářské ani jiné právem chráněné zájmy, a proto rozhodl, jak je uvedeno ve výroku tohoto rozhodnutí.

Okruh účastníků stavebního řízení byl určen podle § 109 zák.č. 183/2006 Sb., o územním plánování a stavebním řádu (stavební zákon), ve znění pozdějších předpisů.

Okruh účastníků vodoprávního řízení byl určen v souladu s ust. § 115 vodního zákona.

Účel obnovy vodní nádrže: zpomalení nežádoucího rychlého odtoku vody z krajiny a ochraně níže položených území před povodněmi. Obnovení hospodářské funkce vodní nádrže a zajištění bezpečnosti vodního díla.


Poučení účastníků

Proti výrokové části tohoto rozhodnutí je možné se odvolat ke Krajskému úřadu Jihočeského kraje, podáním učiněným u Městského úřadu Milevsko, do patnácti dnů ode dne oznámení rozhodnutí.

Oprávněná osoba:



Ing.
vedoucí od



Počet listů dokumentu: 2

Počet příloh: 0

Do vlastních rukou obdrží účastníci řízení:

ČRS, místní organizace Milevsko

ZD Chyšky

Obec Chyšky

DO (dodávka):

Povodí Vltavy, státní podnik, závod Horní Vltava,

Na vědomí:

Obecní úřad Chyšky

k založení do spisu

osobu předal 12.10.2010

Místní organizace
399 01 MILEVSKO
ČS Milevsko č.ú. 0641454379/0800
IČO 004 75 866 (2)

Kobylč!

Vypraveno dne : - 4 -07- 2002 přílohy: _____ podpis: _____
--

Okresní úřad Písek, referát životního prostředí

Budovcova 207, 397 21 Písek

tel. 0362 763 111

Čj. ŽP-Vod/ **1946** /2002-Ha
231/2 - A/20

V Písku dne 2.7.2002

Pozemkový fond ČR

Ve Smečkách 33

110 00 Praha 1

Věc: rybník Tovaryš v k.ú. Sepekov - povolení k nakládání s vodami dle § 8 odst. 1 písm. a) a povolení výjimky podle § 39 odst. 7 písm. b) a d), z obecné povinnosti uvedené v ustanovení § 39 odstavce 1 zák. č. 254/2001 Sb., o vodách a o změně některých zákonů (vodní zákon) - č.h.p. 1 - 07 - 04 - 106

ROZHODNUTÍ

dle § 8 odst. 1 písm. a) a dle § 39 odst. 7 písm. b) a d) zák. č. 254/2001 Sb., o vodách a o změně některých zákonů (vodní zákon)

Okresní úřad Písek, referát životního prostředí jako vodoprávní úřad příslušný dle § 106 zák. č. 254/2001 Sb., o vodách a o změně některých zákonů a speciální stavební úřad podle § 120 odst. 1 zák.č. 50/1976 Sb., o územním plánování a stavebním řádu (stavební zákon), ve znění pozdějších předpisů,

k o n s t a t u j e,

že rybník Tovaryš p.č. 1767 v k.ú. Sepekov o kat. výměře 16,0447 ha byl založen před rokem 1955 a jako tzv. starý stav **existuje po právu.**

Stávající vodní dílo má následující parametry:

- jedná se o průtočný rybník
- katastrální výměra rybníku 16,0447 ha
- vodní plocha při normální hladině 15,2055 ha
- objem rybníku při norm. hladině 184 tis. m³
- normální hladina 419,830 m n.m. (BPV)
- napájení rybníku: Milevský potok
Farkův potok
- HRÁZ - homogenní, z místních materiálů
 - výška 5,2 m
 - délka 168,8 m
 - šířka koruny 4,5 m
 - šířka v patě 19,5 m
 - nejnižší místo hráze 421,390 m n.m. (BPV)
- BEZPEČNOSTNÍ PŘELIV - v levém zavázání hráze opatřen stavidly - šířka 16,1 m
- VÝPUSTNÍ ZAŘÍZENÍ - 2 dřevěné požeráky
 - potrubí dřevěné 2 ks - délka 25,1 m - profil 0,40 x 0,50 m

Dále vodoprávní úřad na základě žádosti ze dne 29.1.2002, po jejím doplnění a výsledku vodoprávního řízení,

a) u d ě l u j e Pozemkovému fondu ČR, Ve Smečkách 33, 110 00 Praha 1,

p o v o l e n í

k nakládání s vodami podle § 8 odst. 1 písm.a) bod 2) zák.č. 254/2001 Sb., o vodách a o změně některých zákonů (vodní zákon), a to k akumulaci povrchových vod pro rybochovné využití na rybníku Tovaryš p.č. 1767 v k.ú. Sepekov. Při normální hladině stanovené na kótě 419,830 m (BPV) bude objem akumulované vody 184 tis. m³.

Povolení se uděluje na dobu trvání vodního díla.

b) u d ě l u j e KORMORÁNu PLUS s.r.o., Pivovarská 739, 584 01 Ledec nad Sázavou pro polointenzifikační chov ryb na rybníku Tovaryš p.č. 1767 v k.ú. Sepekov kategorie II/1,

povolení

výjimky podle § 39 odst. 7 písm. b) a d) vodního zákona, z obecné povinnosti uvedené v ustanovení § 39 odstavce 1 vodního zákona **pro aplikaci závadných látek do akumulačního prostoru rybníku - podle předloženého plánu rybářského hospodaření.**

Výjimka se uděluje na dobu 3 let, tj. do 30.6.2005.

Tímto povolením se stanovují tyto podmínky a povinnosti:

1. Dílo bude udržováno v řádném technickém stavu.
2. Vypouštěné vody musí odpovídat NV č. 82/1999 Sb., ze dne 22.3.1999, kterým se stanoví ukazatele a hodnoty přípustného stupně znečištění vod, popřípadě jakost vody na odtoku z rybníka nebude horší, než na přítoku.
Jakost vody bude sledována zejména v ukazatelích ChSK_{Cr}, celkový fosfor, amoniakální dusík. Nejméně 2x ročně budou prováděny rozborů vody odtékající z rybníka ve stanovených ukazatelích a výsledky budou zasílány vodoprávnímu úřadu na vědomí.
3. Manipulace na výpustném zařízení bude prováděna tak, aby byl v max. možné míře omezen odtok oživené trofické vrstvy v letních měsících.
4. Chemické preparáty pro optimalizaci vodního prostředí, zejména v hospodářsko-provozním řádu uvedený Soldep, budou použity pouze po předchozím projednání s vodoprávním úřadem a orgánem hygienické služby.
5. Krmiva a hnojiva mohou být do rybníka aplikována pouze v rozsahu a období podle předloženého hospodářsko-provozního plánu a zásad pro použití závadných látek uvedených ve směrnici MZVŽ ČSR ze dne 27.6.1988 pod čj. 1716/88-110.

6. V termínu do 31.10.2002 bude na OkÚ Písek předložen ke schválení manipulační řád na předmětný rybník, odsouhlasený Povodím Vltavy s.p. a Zemědělskou vodohospodářskou správou.

ODŮVODNĚNÍ

KORMORÁN PLUS s. r. o., Pivovarská 739, 584 01 Ledec nad Sázavou podal dne 29.1.2002 na Okresní úřad Písek - referát životního prostředí žádost o uvedení rybníku Tovaryš p.č. 1767 v k.ú. Sepekov do právního stavu a :

a) o povolení k nakládání s vodami podle § 8 odst. 1 písm. a) zák.č. 254/2001 Sb., o vodách a o změně některých zákonů (vodní zákon), a to k akumulaci povrchových vod pro rybochovné využití na rybníku Tovaryš p.č. 1767 v k.ú. Sepekov,
b) o povolení výjimky podle § 39 odst. 7 písm. b) a d) vodního zákona, z obecné povinnosti uvedené v ustanovení § 39 odstavce 1 vodního zákona pro aplikaci závadných látek do akumulačního prostoru rybníku.

Protože žádost neobsahovala všechny potřebné podklady, vyzval vodoprávní úřad žadatele k jejich doplnění a řízení přerušil svým rozhodnutím č.j. ŽP-Vod/642/2002-Ha ze dne 26.2.2002. Po doplnění požadovaných podkladů oznámil OkÚ Písek pokračování řízení svým opatřením č.j. ŽP-Vod/1529/2002-Ha ze dne 3.6.2002 s tím, že účastníci řízení a dotčené orgány státní správy mohou uplatnit námitky k vedenému řízení nejpozději osmý den ode dne doručení tohoto opatření, jinak na ně nebude možno vzít zřetel. Ve stanovené lhůtě nikdo námitky neuplatnil.

V rámci řízení byly předloženy zejména tyto podklady:

- evidenční list skupiny A
- stanovisko okresního hygienika
- hospodářsko-provozní řád pro rybník Tovaryš
- vyjádření Zemědělské vodohospodářské správy, ÚP Písek
- stanovisko Povodí Vltavy s.p., závod Horní Vltava

Při posouzení průběhu řízení a předložených dokladů dospěl vodoprávní úřad k závěru, že při dodržení shora uvedených podmínek a předpisů o ochraně vod, věc negativně neovlivní vodohospodářské ani jiné právem chráněné zájmy, a proto rozhodl, jak je uvedeno ve výroku tohoto rozhodnutí.

Poučení o odvolání:

Proti tomuto rozhodnutí mohou účastníci řízení do 15 dnů ode dne jeho obdržení podat odvolání ke Krajskému úřadu Jihočeského kraje podáním učiněným u OkÚ Písek, RŽP.

Vyřizuje: Zdeněk Havrda DiS.
tel. 0362 763 355



L. Kučera
Ing. Antonín Kučera
vedoucí referátu ŽP OkÚ Písek

Obdrží:

účastníci řízení:

- adresát - prostřednictvím Pozemkový fond ČR - ÚP Písek, Nádražní 1988, 397 01 Písek
- KORMORÁN PLUS s. r.o., Pivovarská 739, 584 01 Ledeč nad Sázavou
- ZVHS - RK Č. Budějovice, Rudolfovska 80, Č. Budějovice
- Povodí Vltavy s.p., Holečkova 8, Praha 5 - Smíchov
- Obec Sepekov

DOSS:

- OkÚ Písek - SOP *Smolová 25. 7. 2002*
- OkÚ Písek - okresní hygienik

na vědomí:

- ZVHS ÚP Písek
- Povodí Vltavy s.p., závod Horní Vltava, Litvínovická sil. 5, 371 21 Č. Budějovice
- evidence (ZHV)
- koncept

Městský úřad Milevsko

Odbor životního prostředí

nám. E. Beneše 420, pracoviště Sažinova 843, 399 01 Milevsko

Tel.: 382 504 111, ID DS: 8kabvcx, epodatelna@milevsko-mesto.cz - - - -

VYPRAVENO DNE

18 -10- 2022

Čj.: MM 64277/2022 OŽP/Bar

Spis. značka: SZ MM 39269/2022/4

Vyřizuje: Bc. Marta Bardová, oprávněná úřední osoba

Tel.: 382 504 202

E-mail: marta.bardova@milevsko-mesto.cz

Datum: 18.10.2022

BioFish s.r.o.

IČO 60930527

Horní Paseka 40

584 01 Ledec nad Sázavou

SDĚLENÍ

Městský úřad Milevsko, odbor životního prostředí, jako vodoprávní úřad příslušný dle § 7 odst. 2 a § 61 odst. 1 zákona č. 128/2000 Sb., o obcích, v platném znění, věcně příslušný podle ust. § 104 odst. 2 písm. c) a ustanovení § 106 odst. 1 zákona č. 254/2001 Sb., o vodách a o změně některých zákonů, v platném znění a jako místně příslušný správní orgán podle ustanovení § 11 zákona č. 500/2004 Sb., správní řád, v platném znění,

bere na vědomí

aktualizaci údajů k manipulačnímu řádu pro **rybníky**

Ostrov v k.ú. Okrouhlá u Branic;

Tovaryš a Chobot v k.ú. Sepekov;

Pokoj, Suchá, Zlatina a Boukal v k.ú. Něžovice;

Roudný Horní, Roudný Dolní v k.ú. Dmýštica;

Pytlák, Opršál v k.ú. Líšnice u Sepekova.

Aktualizace se týká úvodní části manipulačního řádu a to:

1. identifikace vlastníka nebo uživatele,
2. identifikace osoby odpovědné za manipulaci s vodou,
3. identifikace správce vodního toku,
4. údajů o vodohospodářském dispečinku,
5. údajů o místně příslušném vodoprávním úřadu,
6. identifikace osoby pověřené k provádění TBD,
7. údajů o příslušných povodňových orgánech.

Aktualizace manipulačního řádu neřeší změny technických údajů o vodním díle ani záležitosti týkající se manipulace s vodou na vodním díle, mimo rybníku Tovaryš, kde se aktualizace týká jak základních údajů a kontaktů v úvodní části, tak pozorování a měření. Uvedené změny budou vloženy do příslušného manipulačního řádu.

MĚSTSKÝ ÚŘAD MILEVSKO

odbor životního prostředí



Bc. Marta Bardová

vedoucí odboru životního prostředí

Rozdělovník:

Do vlastních rukou obdrží:

BioFish s.r.o., Horní Paseka 40, 584 01 Ledec nad Sázavou (dodejka)

Na vědomí:

K založení do spisu

Počet listů dokumentu: 1

Počet příloh: 10 (vrácené tištěné verze aktualizovaných částí manipulačních řádů).



**Městský úřad Milevsko
odbor životního prostředí**

nám. E. Beneše 420, pracoviště Sažinova 843, 399 16 Milevsko
tel. 382 504111, email: korejs@milevsko-mesto.cz

Toto rozhodnutí nabylo právní moci
dne 26.1.2005
Městský úřad Milevsko
dne 27.1.2005



Naše značka:
č.j. OŽP/838/05/Pi
231/2-A/20

Vyřizuje/telefon
ing. Radmila Pichlíková/382 504 208
e.mail: pichlikova@milevsko-mesto.cz

V Milevsku dne:
2. května 2005

ROZHODNUTÍ

Vypraveno dne:

04-05-2005

Městský úřad Milevsko s rozšířenou působností, odbor životního prostředí, jako příslušný vodoprávní úřad dle § 5, § 6 a § 7 zákona č. 71/1967 Sb., o správním řízení (správní řád), ve znění pozdějších předpisů a dle § 106 zák. č. 254/2001 Sb., o vodách a o změně některých zákonů (vodní zákon), ve znění pozdějších předpisů v souladu s ustanovením § 115 vodního zákona a § 18 zák. č. 71/1967 Sb., o správním řízení (správní řád), ve znění pozdějších předpisů **o z n a m u j e**, že

na základě žádosti **KORMORÁN PLUS, s.r.o., Horní Paseka, Zahrádka 40, Ledeč nad Sázavou**

schvaluje

podle ustanovení § 115 odst. 17 zákona č. 254/2001 Sb., o vodách a o změně některých zákonů (vodní zákon), ve znění pozdějších předpisů manipulační a provozní řád pro vodní nádrž Tovaryš, na pozemku p.č. 1767 v k.ú. Sepekov, č.h.p. 1-07-04-106. Vodní nádrž je průtočná významným vodním tokem Milevský potok, ř. km 1,235.

Podmínky, za kterých je manipulační a provozní řád schválen:

1. bude průběžně prováděna aktualizace údajů uvedených v manipulačním a provozním řádu
2. bude veden provozní deník, kam budou zapisovány údaje o provedených technickobezpečnostních prohlídkách vodního díla
3. v pětiletých cyklech bude prováděna revize manipulačního a provozního řádu

Odůvodnění

KORMORÁN PLUS, s.r.o., se sídlem Horní Paseka, podala žádost dne 10.3.2005 na Městský úřad Milevsko, odbor životního prostředí o schválení manipulačního a provozního řádu pro vodní nádrž Tovaryš v k.ú. Sepekov.

Vodoprávní úřad podle ustanovení § 115 zákona č. 254/2001 Sb., o vodách a o změně některých zákonů (vodní zákon), ve znění pozdějších předpisů a § 18 zákona č. 71/1967 Sb., o správním řízení (správní řád), ve znění pozdějších předpisů oznámil zahájení vodoprávního řízení všem známým účastníkům řízení i dotčeným správním úřadům opatřením č.j. OŽP/838/05/Pi ze dne 14. dubna 2005 s upozorněním, že na námítky, které nebudou sděleny nejpozději ve stanoveném termínu, nebude možno, podle ustanovení § 115 odst. 8 zákona č. 254/2001 Sb., o vodách a o změně některých zákonů (vodní zákon), ve znění pozdějších předpisů, brát zřetel. Ve stanoveném termínu žádné námítky uplatněny nebyly.

Předložený provozní a manipulační řád je vypracován v souladu s vyhláškou Ministerstva zemědělství č. 195/2002 Sb., o náležitostech manipulačních řádů a provozních řádů vodních děl. Obsahuje zejména údaje o identifikaci vlastníka, technické údaje, pokyny pro manipulaci s vodou, pokyny pro manipulaci s vodou při mimořádných událostech, seznamy důležitých adres a telefonních čísel. Řád byl doplněn dle vyjádření Povodí Vltavy s.p., závod Horní Vltava č.j. 2178/05/122 ze dne 28.2.2005 a č.j. 6721/04/122 ze dne 25.6.2004. Manipulační a provozní řád vypracoval pracovník KORMORÁN PLUS, s.r.o.

Okruh účastníků vodoprávního řízení byl určen v souladu s ustanovením § 115 zákona č. 254/2001 Sb., o vodách o změně některých zákonů (vodní zákon), ve znění pozdějších předpisů.

Po posouzení všech podkladů pro toto řízení dospěl vodoprávní úřad k závěru, že tato věc neodporuje zájmům chráněným dle vodního zákona ani jiným právem chráněným zájmům. Z tohoto důvodu bylo rozhodnuto tak, jak je uvedeno ve výroku rozhodnutí.

Poučení o odvolání

Proti tomuto rozhodnutí se lze odvolat do 15 dnů ode dne jeho oznámení podle ustanovení § 53 zákona č. 71/1967 Sb. o správním řízení (správní řád), ve znění pozdějších předpisů ke Krajskému úřadu Jihočeského kraje podáním učiněným u Městského úřadu Milevsko, nám. E. Beneše 420, Milevsko, odbor životního prostředí.



Ing. Tomáš Korejs
vedoucí odboru životního prostředí

Počet listů dokumentu: 1
Počet příloh dokumentu: 0

Rozdělovník:

účastníci řízení:

- KORMORÁN PLUS, s.r.o., Horní Paseka, Zahrádka 40, 584 01 Ledec nad Sázavou
- Pozemkový fond České republiky, Husinecká 1024/11a, 130 00 Praha 3
- Povodí Vltavy s.p., Holečkova 8, 150 21 Praha 5

DOSS:

Na vědomí dopis:

- Pozemkový fond České republiky, územní pracoviště Písek, Nádražní 1988, 397 01 Písek
- Povodí Vltavy s.p., závod Horní Vltava, Litvínovická 5, 371 21 České Budějovice
- Povodí Vltavy s.p., závod Horní Vltava, provozní středisko 7 – Lužnice, Vodárenská 837/II, 391 81 Veselí nad Lužnicí
- koncept



Městský úřad Milevsko
odbor životního prostředí
nám. E. Beneše 420, pracoviště Sažinova 843, 399 01 Milevsko
tel. 382 504111, email: rucka@milevsko-mesto.cz

Naše značka:
čj: MM 18452/2012 OŽP/So
SZ MM 13895/2012/4
23 I.5.2- V20

Oprávněná úřední osoba
Bc. Petr Soulek
referent vodoprávního úřadu
382504208/soulek@milevsko-mesto.cz

V Milevsku
23. 7. 2012

Český rybářský svaz
MO Milevsko
U Stříbrného 1373
399 01 Milevsko

ROZHODNUTÍ

Výroková část.

Městský úřad Milevsko, odbor životního prostředí, jako vodoprávní úřad příslušný dle § 7 odst. 2) a 61 odst. 1) zákona č. 128/2000 Sb., o obcích, ve znění pozdějších předpisů a podle § 106 a § 115 zákona č. 254/2001 Sb., o vodách a o změně některých zákonů (vodní zákon), ve znění pozdějších předpisů, na základě zjištěných skutečností a návrhu ČRS MO Milevsko, ze dne 19. července 2012

Výrok I.

Schvaluje

podle ustanovení § 115 odst. 17 zákona č. 254/2001 Sb., o vodách a o změně některých zákonů (vodní zákon), ve znění pozdějších předpisů:

1. Aktualizovaný manipulační a provozní řád vodního díla rybníka „Marván“, p.č. 214/1, k.ú. Branišovice u Ratiboře, okres Písek, kraj Jihočeský.

Manipulační a provozní řád zpracoval a aktualizoval Ing. Václav Kocourek, bytem Plav 95, 370 07 České Budějovice.

Výrok II.

Stanovuje podmínky

Podmínky, za kterých je manipulační a provozní řád schválen:

1. Platnost manipulačního a provozního řádu je stanovena na 20 let, nebo do podstatných změn schváleného manipulačního a provozního řádu.
2. V pětiletých cyklech bude prováděna revize manipulačního a provozního řádu
3. Bude veden provozní deník, kam budou zapisovány údaje o provedených technickobezpečnostních prohlídkách vodního díla.

4. Průběžně bude prováděna aktualizace údajů uvedených v manipulačním a provozním řádu.
5. Hrana bezpečnostního přelivu: 535,29 m n. m.
6. Normální hladina: 534,94 m n.m.
7. Ocelové česle na přelivu – výška 0,35 m.
8. Při napouštění nádrže bude zachován průtok pod rybníkem – min. $Q_{355} = 1,2$ l/s.

Výčet účastníků řízení dle § 27 odst. 1 zák. č. 500/2004 Sb., správní řád.

ČRS, místní organizace Milevsko, U Stříbrného 1373, 399 01 Milevsko, IČO 004 75 866

Určení polohy místa nakládání s vodami (orientačně dle souřadnic X, Y) – kbel:

X- 1105996, Y -- 754784

Odůvodnění.

Městský úřad Milevsko, obec s rozšířenou působností, odbor životního prostředí provedl dne 22. června 2012 závěrečnou kontrolní prohlídku stavby, při které byly zjištěny jiné údaje, než jsou uvedeny ve schváleném manipulačním a provozním řádu. Dne 19. července 2012 obdržel MěÚ Milevsko návrh Českého rybářského svazu na schválení aktualizace manipulačního a provozního řádu pro vodní dílo:

rybník Marván na p.č. 214/1 v k.ú. Branišovice u Ratiboře, č.h.p.1-07-04-102, HGR 632.

Při vodoprávním řízení bylo zjištěno:

1. Stavební úpravy rybníka „Marván“ byly povoleny rozhodnutím Městského úřadu Milevsko, odboru životního prostředí pod č.j. MM 25881/2010/OŽP/So ze dne 11.10.2010, součástí stavebního povolení je výrok č. III o zařazení rybníka „Marván“ do IV. kategorie technickobezpečnostního dohledu.
2. Stavební práce byly dokončeny v jarních měsících roku 2012 a dne 28. 6. 2012 byl vydán kolaudační souhlas s užívání stavby.

Po posouzení všech podkladů pro toto řízení dospěl vodoprávní úřad k závěru, že aktualizovaný návrh manipulačního a provozního řádu neodporuje zájmům chráněným dle vodního zákona ani jiným právem chráněným zájmům. Z tohoto důvodu bylo rozhodnuto tak, jak je uvedeno ve výroku rozhodnutí.

Poučení o odvolání.

Proti výrokové části tohoto rozhodnutí je možné se odvolat ke Krajskému úřadu Jihočeského kraje, podáním učiněným u Městského úřadu Milevsko, do patnácti dnů ode dne oznámení rozhodnutí.

Oprávněná úřední osoba:



vedoucí odboru životního prostředí