



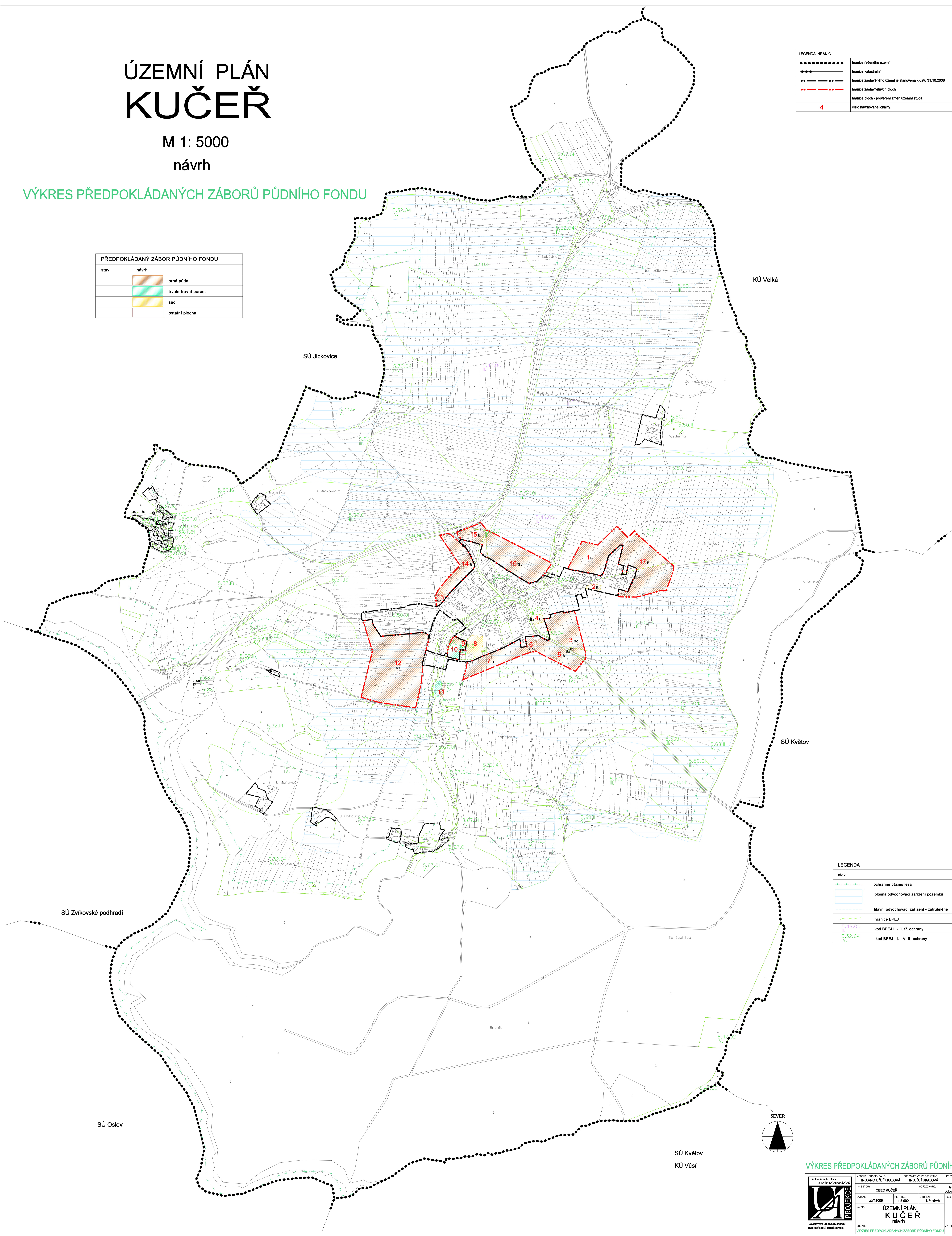








M 1: 5000
návrh

PŘEDPOKLADANÝ ZÁBOR PŮDNÍHO FONDU		
stav	návrh	
		orná půda
		trvale travní porost
		sad
		ostatní plocha

LEGENDA HRANIC	
● ● ● ● ● ● ● ●	hranice řešeného území
● ● ● ● ● ● ● ●	hranice katastrální
● ● ● ● ● ● ● ●	hranice zastavěného území je stanovena k datu 31.10.2008
■ ■ ■ ■ ■ ■ ■ ■	hranice zastavěných ploch
■ ■ ■ ■ ■ ■ ■ ■	hranice ploch - prověření územní záměrů studií
4	číslo navrhované lokality



LEGENDA	
stav	
	ochranné pásmo lesa
	plošná odvodňovací zařízení pozemků
	Hlavní odvodňovací zařízení - zatrubněné
	hranice BPEJ
 5,46,00 II.	kód BPEJ I. - II. tř. ochrany
 5,32,04	kód BPEJ III. - V. tř. ochrany

VÝKRES PŘEDPOKLÁDANÝCH ZÁBORŮ PŮDNÍHO FONDU

<div>urbanisticko architektonická</div> <div>  </div> <div>PROJEKCE</div>	VEDOUcí PROJEKTANTŮ ING. AROCH & TUKALOVÁ	ZODPOVĚDNÝ PROJEKTANT ING. S. TUKALOVÁ	KRESLIL S. BERANOVÁ
	INVESTOR OBEC KUČER	PORADZOVATEL	
	DATUM září 2009	MĚŘITKO 1:5 000	STUPEŇ UP návrh
ADRESA ŽÚZEŇSKÝ PLÁN KUČER návrh	STYLOVSKÁ 7		
TELEFON 363 967 013/40 375 09 ČESKÉ BUDĚJOVICE	STYLOVSKÁ 7		