

OISM122302Z_P1

Žádost o odkoupení pozemku/pozemků

| | |
|--------------------------|--------------------------------|
| Městský úřad Milevsko | |
| Došlo: | R |
| Čas: 13 - 10 - 2023 | Uživatel/pracovník: JSD |
| Pačet: listů/příloh: 1/3 | Ukládací znak: 117 61497/ 2023 |
| Skartační znak/kód: | |

Jméno a příjmení/název žadatele, žadatelů:

(pokud se jedná o manžele, nutno napsat oba)

Rodné číslo, datum narození/IČ:

Adresa trvalého pobytu/sídlo žadatele:

Telefonní kontakt:

Emailová adresa:

Doručovací adresa (uveďte pouze v případě, že se liší od adresy trvalého pobytu):

Žádám (žádáme) o odkoupení obecního pozemku (pozemků) nebo části pozemku (pozemků): (nutno uvést výměru pozemku nebo její část v cca m²)

Katastrální území:

Pozemek parc. č. :

Pozemek parc. č. :

Pozemek parc. č. :

Zdůvodnění žádosti: (za jakým účelem chcete pozemek od obce odkoupit)

PRO UDRŽBU ŠTÍTU GARÁŽE - FASÁDY,
K ZAJIŠTĚNÍ PŘÍSTUPU K PŘÍSTROJŮM
NA GARÁŽI.

Svým podpisem stvrzuji, že souhlasím s využitím osobních údajů v souvislosti s vyřízením této žádosti.

Datum : 11. 10. 2023

Podp



Příloha:

Kopie katastrální mapy se zákresem části pozemku, o kterou žádáte.


Vysvětlivky:

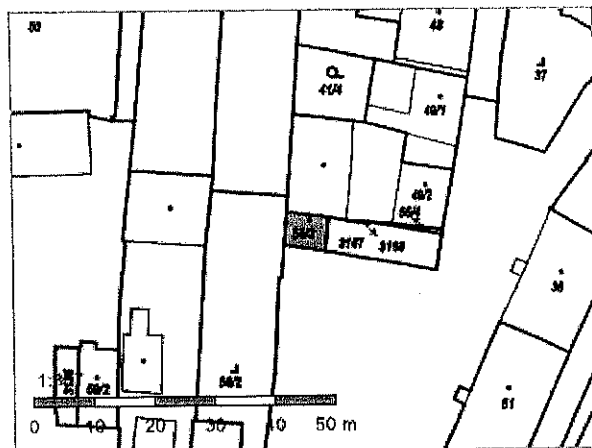
V případě odkoupení pozemku o celkové výměře uvedené v katastru nemovitostí, je možno využít tento online formulář a není nutné předkládat kopii katastrální mapy. Budete-li žádat o odkoupení pouze části pozemkové parcely, pak je nutné nám předložit svůj návrh zakreslený v katastrální mapě, která bude nedílnou přílohou této žádosti. Žádost je možné si připravit, vytisknout a doručit spolu s ostatními přílohami na náš úřad.

Katastrální mapu lze získat online na stránkách ČÚZK URL: <http://nahlizenidokn.cuzk.cz/>



Informace o pozemku

Parcelní číslo: [REDACTED]
Obec: Milevsko [549576] 
Katastrální území: Milevsko [694673]
Číslo LV: [REDACTED]
Výměra [m²]: 38
Typ parcely: Parcela katastru nemovitostí
Mapový list: DKM
Určení výměry: Ze souřadnic v S-JTSK
Druh pozemku: zastavěná plocha a nádvoří



Součástí je stavba

Budova bez čísla popisného nebo evidenčního:

garáž

Stavba stojí na pozemku:

p. č. [REDACTED]

Vlastníci, jiní oprávnění

Vlastnické právo

Podíl

Způsob ochrany nemovitosti

Nejsou evidovány žádné způsoby ochrany.

Seznam BPEJ

Parcela nemá evidované BPEJ.


Omezení vlastnického práva


Typ

Věcné břemeno zřizování a provozování vedení

Jiné zápisy

Nejsou evidovány žádné jiné zápisy.

 Řízení, v rámci kterých byl k nemovitosti zapsán cenový údaj

Nemovitost je v územním obvodu, kde státní správu katastru nemovitostí ČR vykonává Katastrální úřad pro Jihočeský kraj, Katastrální pracoviště Písek 

Zobrazené údaje mají informativní charakter. Platnost dat k 24.07.2023 09:00.





