



Město Milevsko

OISM122304Z_P1

Ing. Ivan Radosta – starosta měst

nám. E. Beneše 420, 399 01 Milevsko, tel. 382 504 102, 602 384 405, IČO 00249831
www.milevsko-mesto.cz, ivan.radosta@milevsko-mesto.cz, ID DS: 8kabvcx

UID:

Spisová značka: MM /2023

Čj.: MM /2023

Vaše čj.: /2023

Vyřizuje: K. Schorníková

Tel.: 382504230

Úřad pro zastupování státu ve věcech majetkových

Velké náměstí 216

386 01 Strakonice

Milevsko xxxxx2023

Žádost o bezúplatný převod pozemků a spoluvlastnických podílů na pozemcích

Vážení,

město Milevsko obdrželo nabídku č. j.: UZSVM/A/16195/2023 – N1 se seznamem nepotřebných nemovitostí ve vlastnictví Úřadu pro zastupování státu ve věcech majetkových, které se nacházejí ve správním obvodu ORP a s nimiž je ÚZSVM příslušný hospodařit. Níže si dovoluujeme předložit přehled vytipovaných pozemků, které byly shledány jako potřebné a současně si dovoluujeme požádat o jejich bezúplatný převod do vlastnictví města Milevska. Žádost schválilo Zastupitelstvo města Milevska dne ..., usnesením č. ...

1) **pozemek parc. č. 1984/2** – v KN vedený jako ostatní plocha/ostatní komunikace, výměra 27 m², jedná se o součást účelové komunikace (viz pasport komunikací), dle územního plánu veden v plochách veřejného prostranství, ze západní a jižní strany tvoří funkční celek s pozemky ve vlastnictví města Milevska,

2) **pozemek parc. č. 546/5** – v KN vedený jako ostatní plocha/jiná plocha, výměra 592 m², jedná se o pozemek, dle územního plánu veden v plochách veřejné zeleně, na kterém se nachází veřejná studna vybudována v sedmdesátých letech svépomocí obyvateli přilehlého bytového domu čp. 932-935, plocha využívána obyvateli města s umístěnými prvky občanské vybavenosti-lavičky, prolézačky, pískoviště, sušáky na prádlo, přes část pozemku vede trasa kanalizace napojující se na hlavní trasu vedení kanalizace pod komunikací v ul. Nádražní,

3) **pozemek parc. č. 1790** – v KN vedený jako ostatní plocha/jiná plocha, výměra 491 m², jedná se o zatravněný pozemek, dle územního plánu veden v plochách veřejné zeleně, který navazuje ze západní a jižní strany na pozemky ve vlastnictví města a místní komunikaci (viz pasport komunikací), z důvodu bezpečnosti silničního provozu město zajišťuje pravidelnou seč tohoto pozemku,

4) **pozemek parc. č. 2007/15** – v KN vedený jako ostatní plocha/jiná plocha, výměra 66 m², jedná se o zatravněný pozemek navazující na pozemek města a zeleň u kruhového objezdu v ul. Masarykova, dle územního plánu veden v ploše veřejného prostranství, nachází se zde trasa kabelu veřejného osvětlení (oprávněný město Milevsko), z důvodu bezpečnosti silničního provozu město zajišťuje pravidelnou seč tohoto pozemku,

5) **pozemek parc. č. 2007/16** – v KN vedený jako ostatní plocha/zeleň, výměra 25 m², jedná se o zatravněný pozemek navazující na pozemek města a zeleň u kruhového objezdu v ul. Masarykova, dle územního plánu veden v ploše veřejného prostranství, nachází se zde trasa kabelu veřejného osvětlení (oprávněný město Milevsko), z důvodu bezpečnosti silničního provozu město zajišťuje pravidelnou seč tohoto pozemku,

6) **pozemek parc. č. 373/81** – v KN vedený jako ostatní plocha/ostatní komunikace, výměra 164 m², jedná se o pozemek navazující na pozemky ve vlastnictví města, na části se nachází trasa účelové komunikace a na části zeleň,

7) **pozemky parc. č. 2090/1, 2094/2 a 2094/3** – v KN vedené jako ostatní plocha/ostatní komunikace, jedná se o cesty, na každé z nich má město svůj podíl.

Předem děkujeme za projednání žádosti.

S pozdravem

Ing. Ivan Radosta
starosta města

Příloha:


- 1) výpis z pasportu komunikací
- 2) využití dle územního plánu

Date k 31.1.2023

[illegible]


OISM122304Z_P3


OISM122304Z_P3














— pozemky u ČOV a KOMPOSTÁRNY

Pozemky parc. č. 2090/1- současný podíl města 26/36; 2094/2 - současný podíl města 39/96; 2094/3 - současný podíl města 26/36. V p řípadě převodu podílu ÚZSVM na město Milevsko - zvýšení podílu na 31/36; 49/96; 31/36.

