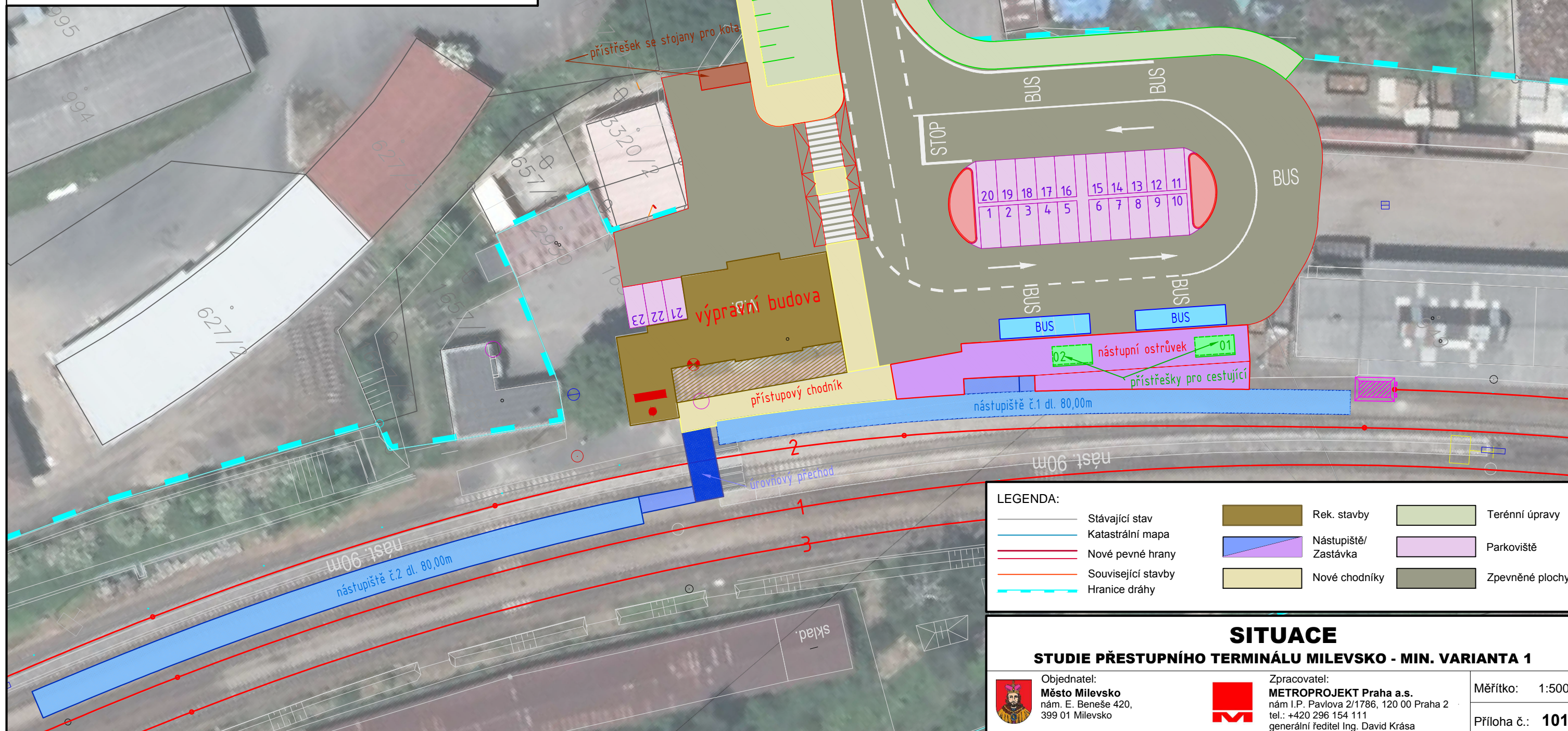


Nová autobusové zastávka pro městskou hromadnou dopravu s dvěma autobusovými stáními v kombinaci s nástupištěm pro zajištění přestupu cestujících „hrana-hrana“ bude zřízena vpravo od výpravní budovy. Přístup k novým nástupištím bude po přístupových chodnících. Přejech před výpravní budovou je z důvodu zvýšení bezpečnosti pohybu cestujících zřízen na zvýšeném širokém pásu a rozdělen ostrůvkem.

Vzhledem ke smíšenému provozu osobních vozidel a autobusů byl pro městskou autobusovou dopravu vyčleněn zvláštní pruh tak, aby autobusy byly při odjezdu upřednostněny.

Na pozemek společnosti Paliva Písek bude zrušen vjezd z jižní strany a vybudován nový ze strany západní (stávající vjezd do areálu na pozemku pč. 480/7 majitel Polata Jan), tak aby bylo zamezeno nevhodnému napojení do plochy nově zřízené autobusové zastávky a parkoviště.





LEGENDA:

Nový stav

Stávající osa koleje

Hranice pozemků

Hranice pozemků SŽDC s.o.

/ pozemků bez LV se způsobem využití dráha

Pozemek ve vlastnictví ČR, SŽDC s.o.

/ pozemek bez LV se způsobem využití dráha


Pozemek ve vlastnictví ostatních subjektů

/ více než jeden vlastník


Pozemek bez LV

Pozemek ve vlastnictví ČR, Státní pozemkový úřad

Pozemek ve vlastnictví města Milevsko



Objednatel:
Město Milevsko
nám. E. Beneše 420,
399 01 Milevsko



Zpracovatel:
METROPROJEKT Praha a.s.
nám. I.P. Pavlova 2/1786, 120 00 Praha 2
tel.: +420 296 154 111
generální ředitel Ing. David Krása

Pozemky dotčené stavbou

STUDIE PŘESTUPNÍHO TERMINÁLU MILEVSKO - MIN. VARIANTA 1

Měřítko: 1:1 000

Příloha č.: **102**