

.....  
Město Milevsko *vyhláší* v souladu s usnesením Zastupitelstva města  
Milevska č. 181 /16 ze dne 13.04.2016

*z á m ě r*

na prodej části pozemkových parcel

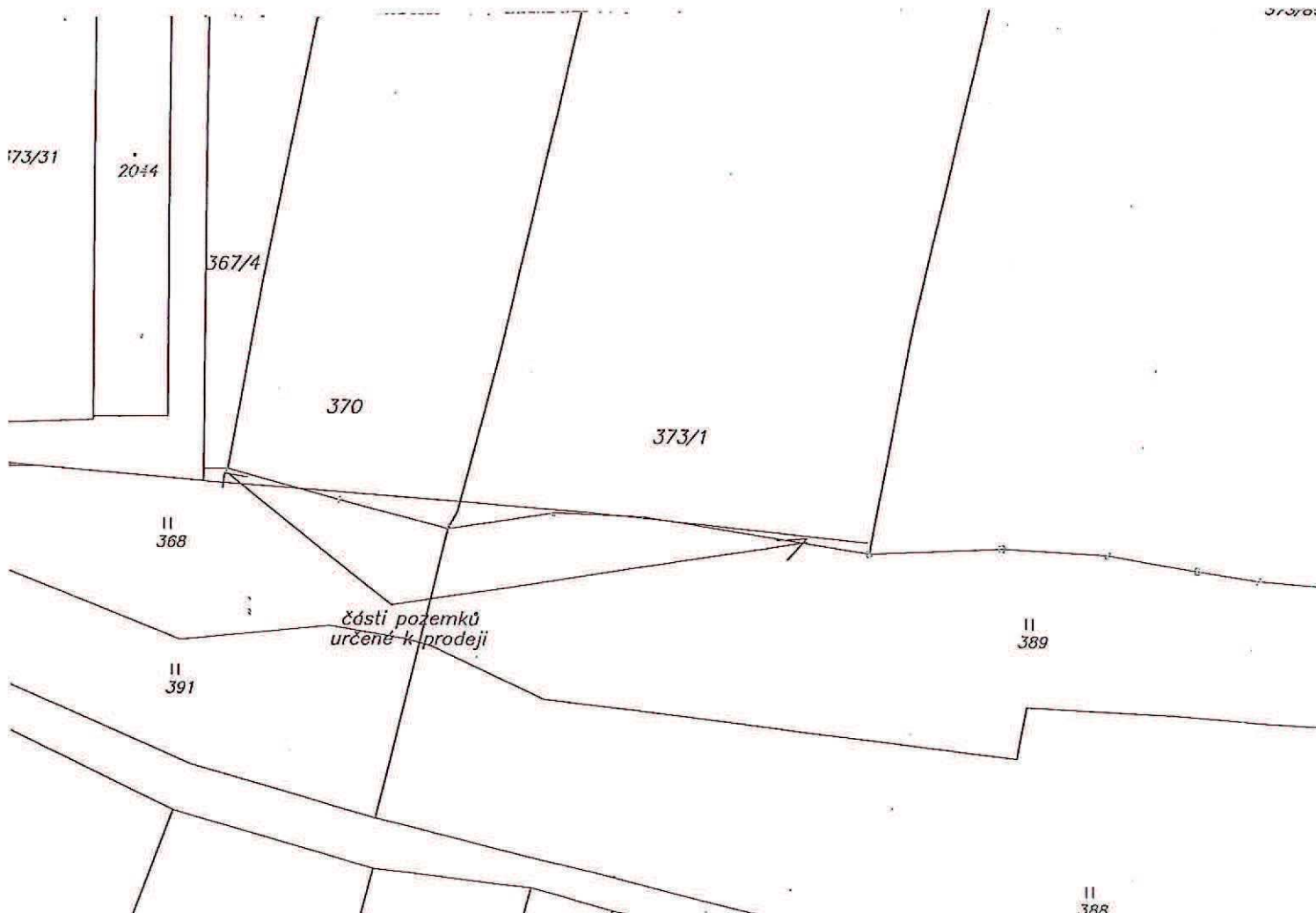
██████████, bytem Božetice, 399 01 Milevsko

část pozemkové parcely parc. č. 368 o výměře	20 m <sup>2</sup>
část pozemkové parcely parc. č. 389 o výměře	7 m <sup>2</sup>

v katastrálním území Milevsko.

Cena pozemků bude ve výši min. 100 Kč za 1 m<sup>2</sup>.

*Jedná se o pozemky ve vlastnictví města Milevska, v k. ú. Milevsko v lokalitě budoucí průmyslové zóny „Dukelská“, které se sloučí do jednoho pozemku, určeného pro vybudování skladovacích prostor a logistického centra.*



*Případné připomínky na vyhlášený záměr zašlete Městskému úřadu Milevsko nám. E. Beneše 420 nebo na e-mailovou adresu [jirina.kortanova@milevsko-mesto.cz](mailto:jirina.kortanova@milevsko-mesto.cz) nebo osobně doručte na podatelnu úřadu v zapečetěné obálce s uvedenou adresou odesílatele a s označením „Prodej části pozemkové parcely parc. č. 368 o výměře 20 m<sup>2</sup> a části pozemkové parcely parc. č. 389 o výměře 7 m<sup>2</sup>, v k. ú. Milevsko [redacted] bytem Božetice, 399 01 Milevsko“, nejpozději do 03.05.2016*

v Milevsku 18.04.2016

**Vyvěšeno dne: 18.04.2016**


**Sejmuto dne: 04.05.2016**

MĚSTSKÝ ÚŘAD MILEVSKO  
nám. E. Beneše 420  
399 01 Milevsko  
1-

.....  
Město Milevsko *v y h l a š u j e* v souladu s usnesením Zastupitelstva města  
Milevska č. 167/16 ze dne 24.02.2016

*z á m ě r*

na prodej části pozemkových parcel

 bytem Božetice, 399 01 Milevsko

část pozemkové parcely parc. č.	366/1	o výměře	cca	20 m <sup>2</sup>
část pozemkové parcely parc. č.	367/2	o výměře	cca	2700 m <sup>2</sup>
část pozemkové parcely parc. č.	370	o výměře	cca	6800 m <sup>2</sup>
část pozemkové parcely parc. č.	373/1	o výměře	cca	2400 m <sup>2</sup>

v katastrálním území Milevsko.

Cena pozemků bude ve výši min. 100 Kč za 1 m<sup>2</sup>.

*Jedná se o pozemky ve vlastnictví města Milevska, v k. ú. Milevsko v lokalitě  
budoucí průmyslové zóny „Dukelská“, určených pro vybudování skladovacích  
prostor a logistického centra.*

Na účet města Milevska č. 6015-0640992319/0800 bude složena jistota ve  
výši 5% výchozí ceny, tj. 60.000 Kč.



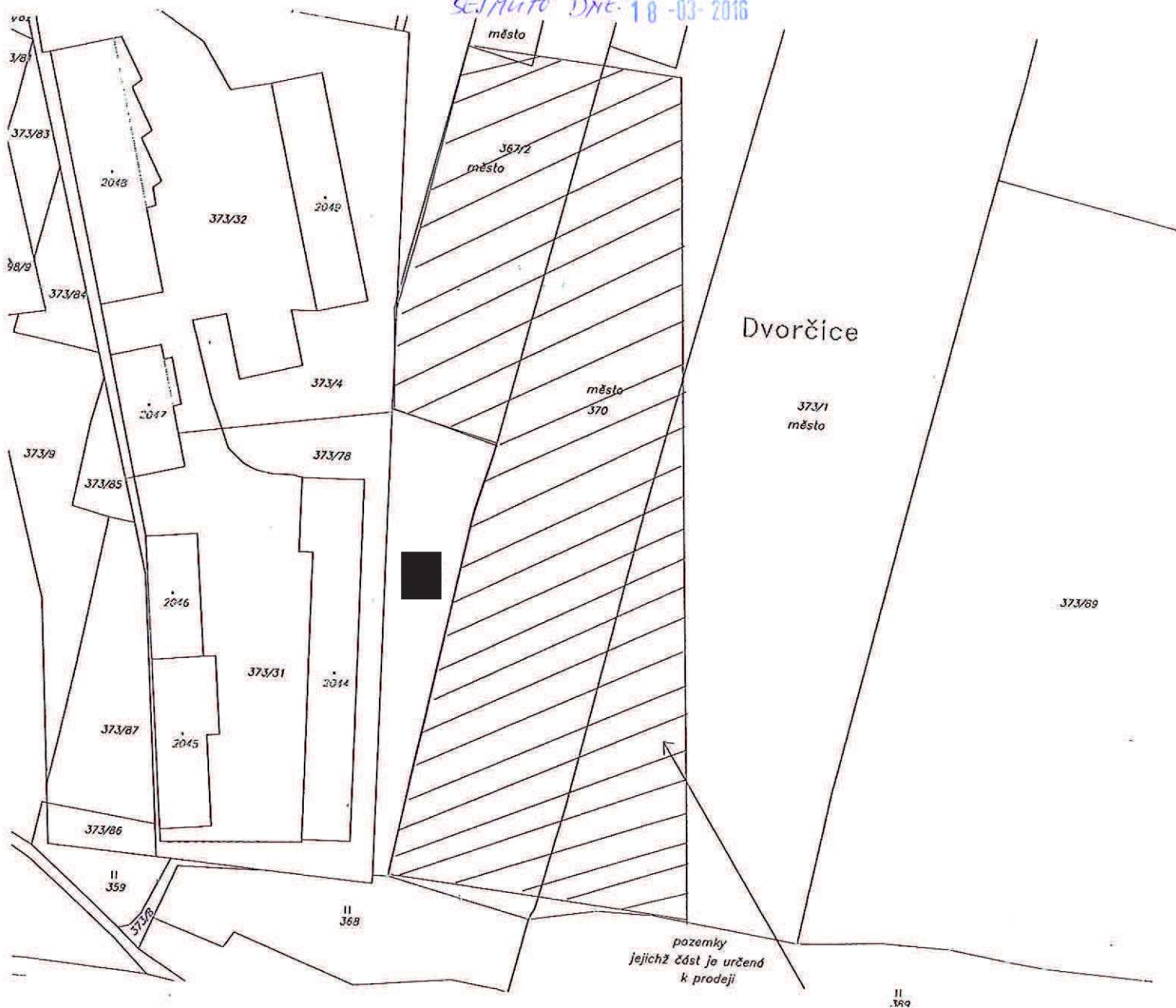
Případné připomínky na vyhlášený záměr zašlete Městskému úřadu Milevsko nám. E. Beneše 420 nebo na e-mailovou adresu [jirina.kortanova@milevsko-mesto.cz](mailto:jirina.kortanova@milevsko-mesto.cz) nebo osobně doručte na podatelnu úřadu v zapečetěné obálce s uvedenou adresou odesílatele a s označením „Prodej části pozemkové parcely parc. č. 366/1 o výměře cca 20 m<sup>2</sup>, části pozemkové parcely parc. č. 367/2 o výměře cca 2700 m<sup>2</sup>, části pozemkové parcely parc. č. 370 o výměře cca 6800 m<sup>2</sup> a části pozemkové parcely parc. č. 373/1 o výměře cca 2400 m<sup>2</sup>, v k. ú. Milevsko [redacted], bytem Božetice, 399 01 Milevsko“, nejpozději do 17.03.2016.

v Milevsku 02.03.2016

Vyvěšeno dne: 02.03.2016

SEJMUTO DNE: 18-03-2016

MĚSTSKÝ ÚŘAD MILEVSKO  
nám. E. Beneše 420  
399 01 Milevsko  
-1-



Město Milevsko  
nám. E. Beneše 420  
399 01 Milevsko 1

P3

Skartační znak/label	111
Ukládací znak	101 31742 / 2015
Ukládací číslo	0137
Ukládací datum	21-10-2015
Ukládací místo	Milevsko

V Milevsku dne 21. října 2015

**Věc: Žádost o odprodej pozemků v průmyslové zóně**

Žádám tímto o odprodej pozemků v průmyslové zóně města Milevska, které chci využít k rozšíření firmy STEJSTAV. Jedná se o pozemky, které těsně sousedí s prodejnou stavebniny Dukelská 197 a areálem dopravy Dukelská 198. Přesná specifikace – viz doložená situace průmyslové zóny.

V průmyslové zóně chci vybudovat skladovací a logistické centrum firmy STEJSTAV. Žádám Vás o urychlené vyjádření o možnosti prodeje, neboť na konci roku 2015 chci zahájit projektové práce a stavbu provést 06/2016 – 05/2017.

- K areálu nepotřebuji zatím příjezdovou komunikaci, neboť můžu používat vjezd přes můj sousední areál.
- V případě dohody jsem připraven podepsat smlouvu a ihned zaplatit.

Děkuji za rychlé vyřízení.

Božetice

399 01 Milevsko

**Příloha:** Situace průmyslové zóny.



Městský úřad Milevsko	
Došlo:	R
Čas: 17-02-2016	Uživatel/zpracovatel: D/S7
Č.j. 114 04670/2016	
Počet listů/příloh 110	Ukládá se znak:
	Skartační znak/třída:

Město Milevsko

Nám. E. Beneše

399 01 Milevsko

V Milevsku 17.2.2016

**Věc: Doplnění žádosti o odprodej pozemků v průmyslové zóně Dukelská**

Dne 21. října 2015 jsem podal žádost o odprodej pozemků v průmyslové zóně Dukelská Milevsko. Do dnešního dne nemám žádné závazné vyjádření.

Protože došlo k pochybnostem, proč firma STEJSTAV chce koupit pozemky, když byla na konci roku 2015 firma prodaná, tuto situaci si dovoluji vysvětlit:

- Na konci roku 2015 jsem prodal můj podíl v obchodní firmě STEJSTAV s.r.o.
- Od 1.1.2016 byly provozovny STEJSTAV Milevsko s.r.o. plně začleněny do obchodní sítě Pro-doma, SE, viz. informační memorandum.
- Veškeré nemovitosti jsou pronajímány firmě Pro-doma SE, neboť je vlastním jako fyzická osoba [redacted]. Jedná se o prodejnu v Sokolovské ulici- centrála, Petrovické ulici – bývalý Strabag, Dukelské ulici č. 197- stavebniny maloobchod.
- Areál Dukelská [redacted] který je rovněž v mém vlastnictví, slouží jako centrála firmy STEJSTAV-logistics /nová firma/ a firmy [redacted]-STEJSTAV / firma fungující 25 let/. Přikládám informační poutač z Dukelské 198 a „Výpisy z Obchodních rejstříků“.

Z výše uvedených skutečností je zřejmé, že firma STEJSTAV neskončila, ale vyštěpením firem STEJSTAV-logistics s.r.o. a [redacted]-STEJSTAV je pokračováno průběžně dále, mimo obchodní činnosti se stavebninami.

Pozemky v průmyslové zóně by měly sloužit k rozšíření skladovacích ploch pro firmu STEJSTAV-logistics s.r.o. a je reálný předpoklad pro vytvoření nových pracovních míst.

Předem děkuji za kladné vyřízení

[redacted]  
Božetice [redacted]  
399 01 Milevsko



P4



**Městský úřad Milevsko**  
**odbor regionálního rozvoje**

nám. E. Beneše 420, pracoviště Sažinova 843, 399 01 Milevsko  
tel. 382 504 223, fax: 382 521 879, e-mail: petr.svara@milevsko-mesto.cz

V Milevsku dne 6. listopadu 2015

Vyřizuje: Ing. Petr Švára

**Městský úřad Milevsko**  
**OISM**  
**Jiřina Kortanová**  
**ZDE**

**Vyjádření ORR k záměru na odprodej částí pozemků v průmyslové zóně Dukelská – východně od areálu firmy Stejstav dle situace v příloze v k. ú. Milevsko**

**ORR nemá** námitky k prodeji částí výše uvedených pozemků. Pozemky jsou dle platného ÚP určeny k využití jako průmyslová výroba.

Po upřesnění rozsahu žádosti od OISM je požadovaný prodej zakreslen v mapce, která je přílohou tohoto vyjádření. Jedná se o část pozemků města o výměře cca 1,95 ha.

Příloha:

- situační mapka M 1 : 1000

Ing. Petr Švára  
vedoucí odboru regionálního rozvoje

**MĚSTSKÝ ÚŘAD MILEVSKO**  
odbor regionálního rozvoje



# VÝKAZ DOSAVADNÍHO A NOVÉHO STAVU ÚDAJŮ KATASTRU NEMOVITOSTÍ

25

Dosavadní stav				Nový stav													
Označení pozemku parc. číslem	Výměra parcely		Druh pozemku	Označení pozemku parc. číslem	Výměra parcely		Druh pozemku	Typ stavby	Způsob využití	Způsob využití	Způs. určení výměr	Porovnání se stavem evidence právních vztahů					
	ha	m²			Způsob využití	Díl přechází z pozemku označeného v						Číslo listu vlastnictví	Výměra parcely		Označení dílů		
			Katastru nemovitostí			dřívejší poz. evidenci	ha						m²				
366/1		41: 87	orná půda	366/1		41: 62	orná půda				2	366/1		1		41: 62	celá a b c d e f
367/1		15: 01	orná půda	367/1		10: 33	orná půda				2	367/1		60000		10: 33	
				367/5		4: 68	orná půda				2	367/1		60000		4: 68	
367/2	x)	54: 44	orná půda	367/2		27: 29	orná půda				2	367/2		1		27: 29	
367/4		14: 64	orná půda	367/4	1	33: 94	orná půda				2	367/4		4612		14: 64	
												366/1		1		25	
												367/2		1		27: 14	
												368		1		20	
												370		1		68: 06	
												373/1		1		23: 58	
												389		1		7	
368	x)	16: 53	travní p.	368		16: 81	travní p.				2	368		1		16: 34	g h
												370		1		47	
																16: 81	i j
370	1	01: 37	orná půda	370		32: 84	orná půda				2	370		1		32: 84	
373/1	1	61: 81	orná půda	373/1	1	37: 96	orná půda				2	373/1		1	1	37: 96	
389		48: 11	travní p.	389		48: 31	travní p.				2	389		1		48: 04	
												373/1		1		27	
																48: 31	
	4	53: 78			4	53: 78											
x) Rozdíl ve výměře vzniklý zaokrouhlením ( bod. 14.6,písm.a) přílohy katastrální vyhlášky )																	

x) Rozdíl ve výměře vzniklý zaokrouhlením (bod. 14.6, písm. a) přílohy katastrální vyhlášky)

## GEOMETRICKÝ PLÁN

pro  
rozdělení pozemku, změnu  
hranice pozemku

hotovitel: Martina Koudelková  
adová 1280, 399 01 Milevsko, mob. [redacted]

číslo plánu: 3043-20/2016  
kres: Písek  
bec: Milevsko  
at. území: Milevsko  
apový list: Milevsko 2-6/23

savadním vlastníkům pozemků byla poskytnuta možnost  
známit se v terénu s průběhem navrhovaných nových hranic,  
re byly označeny předepsaným způsobem:

Geometrický plán ověřil úředně oprávněný zeměměřický inženýr:

Jméno, příjmení: Ing. Tomáš Koudelka  
Číslo položky seznamu úředně oprávněných zeměměřických inženýrů: 2222/2004  
Dne 31.3.2016 Číslo 77/2016  
Náležitosti a přesnosti odpovídá právním předpisům

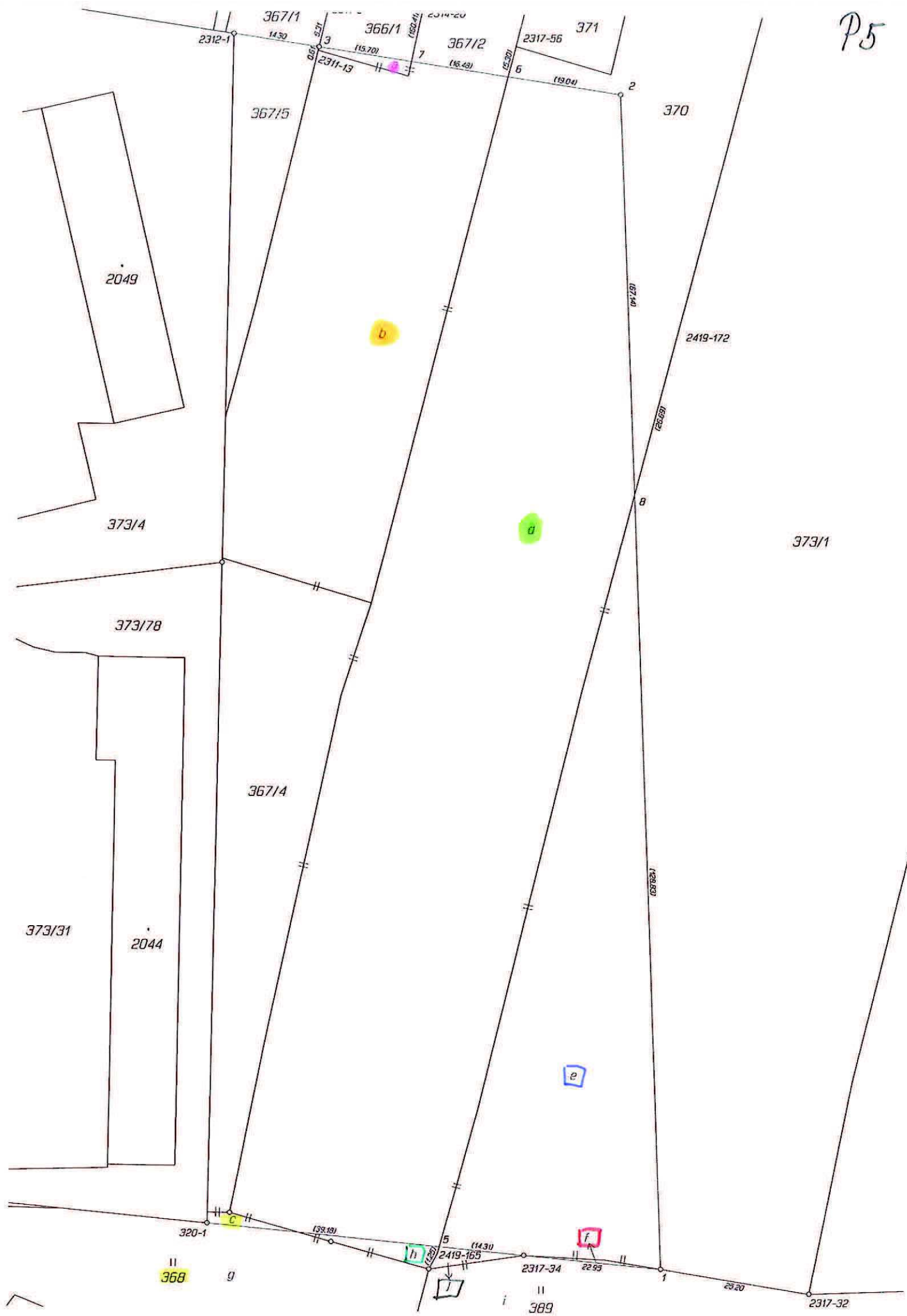
Katastrální úřad souhlasí s očíslováním parcel

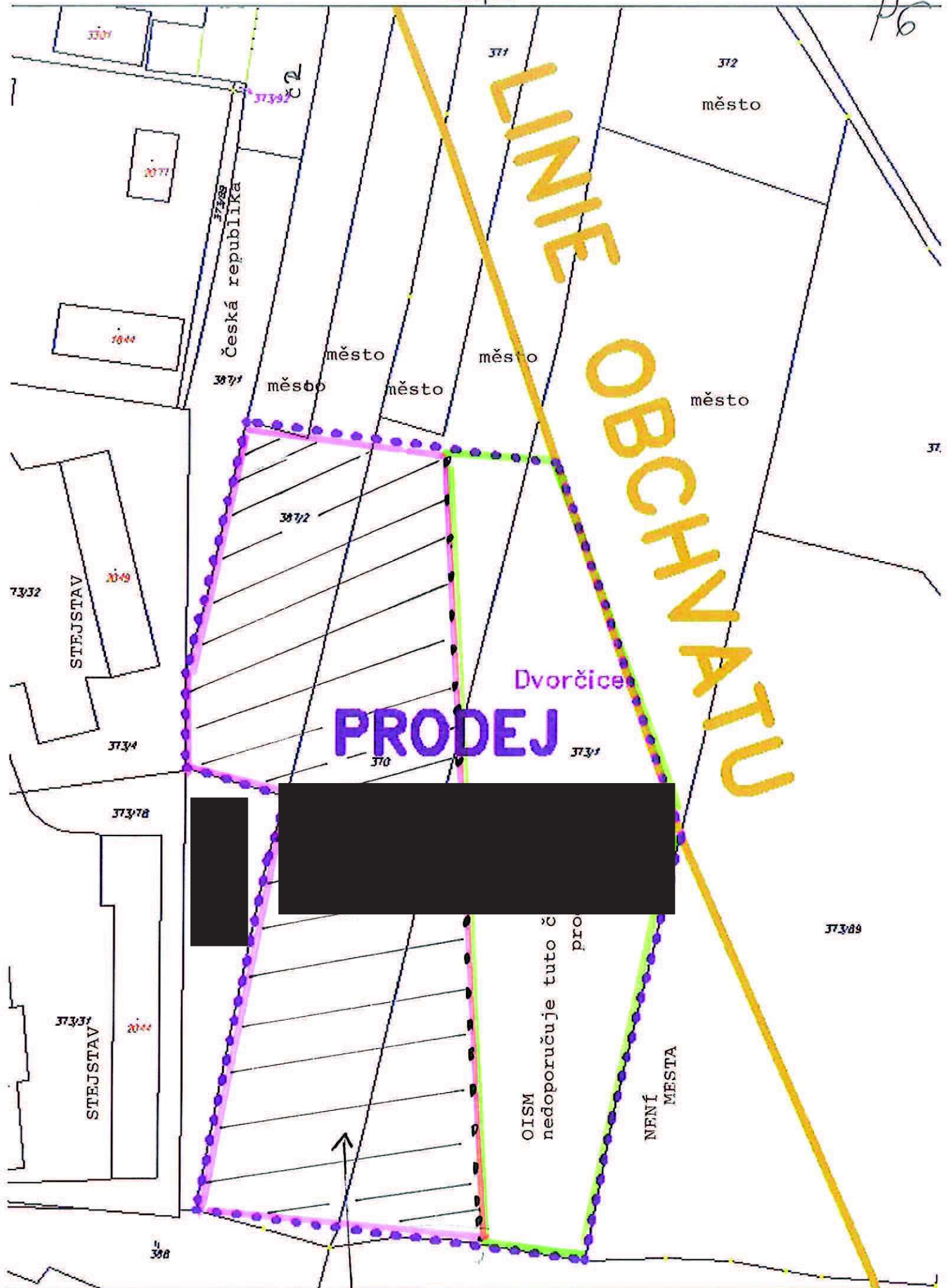
Stejnopis ověřil úředně oprávněný zeměměřický inženýr:

Jméno, příjmení:  
Číslo položky seznamu úředně oprávněných zeměměřických inženýrů:  
Dne Číslo  
Tento stejnopis odpovídá geometrickému plánu v elektronické podobě uloženému v dokumentaci katastrálního úřadu.

Ověření stejnopisu geometrického plánu v listinné podobě







PRODEJ

Dvorčice

PRODEJ POZEMKŮ



