

.....
**Město Milevsko v y h l a š u j e v souladu s usnesením Zastupitelstva
města Milevska č. 79/15 ze dne 24.06.2015**

z á m ě r

na směnu pozemkových parcel

**pozemková parcela parc. č. 835/20 o výměře 649 m²
pozemková parcela parc. č. 2240/5 o výměře 4481 m²**

v katastrálním území Velká u Milevska

a

pozemková parcela parc. č. 1435/4 o výměře 1832 m²

v katastrálním území Milevsko

**ve vlastnictví města Milevska, se sídlem nám. E. Beneše 420,
399 01 Milevsko**

za pozemkovou parcelu

pozemková parcela parc. č. 907 o výměře 7314 m²

**ve vlastnictví Zemědělského družstva Milevsko, se sídlem
Velká č. p. 81, 399 01 Milevsko**

v katastrálním území Milevsko.

*Pozemky ve vlastnictví města se nacházejí v areálu Zemědělského družstva Milevsko, se sídlem ve Velké, katastrální území Velká u Milevska a pozemek v katastrálním území Milevsko se nachází v lokalitě „U Spojky“.
Pozemek ve vlastnictví Zemědělského družstva Milevsko se nachází pod Reicherovými rybníky v Milevsku, v k. ú. Milevsko. Vzájemná směna pozemkových parcel za pozemkovou parcelu bude bezúplatná.*

Případné písemné připomínky zašlete Městskému úřadu Milevsko, nám. E. Beneše 420 nebo na e-mail: jirina.kortanova@milevsko-mesto.cz nebo osobně doručte na podatelnu úřadu v zapečetěné obálce s uvedenou adresou odesílatele a s označením „ Směna pozemkové parcely parc. č. 835/20 o výměře 649 m², pozemkové parcely parc. č. 2240/5 o výměře 4481 m², v k. ú. Velká u Milevska a pozemkové parcely parc. č. 1435/4 o výměře 1832 m², v k. ú. Milevsko ve vlastnictví města Milevska, za pozemkovou parcelu parc. č. 907 o výměře 7314 m², v k. ú. Milevsko ve vlastnictví Zemědělského družstva Milevsko “, nejpozději do 15.07.2015.

v Milevsku 30.06.2015

Vyvěšeno dne: 30.06.2015

Sejmuto dne: 16.07.2015

MĚSTSKÝ ÚŘAD MILEVSKO
nám. E. Beneše 420
399 01 Milevsko
-1-

Zemědělské družstvo Milevsko, Velká 81, PSČ 399 01

IČ: 00112470 DIČ:CZ00112470 Tel., fax 382521209, e-mail: zd.milevsko@seznam.cz
Zápis u Krajského soudu, Obchodního rejstříku v Č. Budějovicích
pod č.j. Dr XXXXII, vložka 2309

Město Milevsko
k rukám p. starosty
nám. E.Beneše 420

399 01 Milevsko

Věc : Žádost o prodej a pronájem pozemků

Městský úřad Milevsko	
Dodání: 103 -04- 2015	R
Čas:	Utvář/zpracovatel 01/84
Č.j.: MM 11344/2015	
Počet listů/příloh 1/8	Ukládací znak:
	Skartační znak/lhůta:

Vážený pane starosto,

Zemědělské družstvo Milevsko předpokládá provést v letošním roce nezbytné povrchové úpravy na pozemcích v areálu družstva ve Velké.

Pro tyto úpravy je potřebné předložit ke stavebnímu řízení vlastnický vztah k pozemkům, kterých se úpravy budou týkat, případně souhlas vlastníka s těmito úpravami.

Stavební úpravy plánujeme provést také na pozemcích č.parc. 835/20 o výměře 649 m² a č.parc. 2240/5 o výměře 4481 m², jejich vlastníkem je Město Milevsko (příl. č. 1 žádosti)

Vzhledem k tomu, že oba pozemky se nachází v uzavřeném areálu, který je plně v užívání družstva, žádáme Vás o prodej výše uvedených pozemků.

Dále máme zájem o pronájem několika pozemků, které dlouhodobě užíváme, a které dosud nejsou předmětem nájemní smlouvy ze dne 4. 10. 2004 včetně dodatků k této smlouvě.

Jedná se o tyto pozemky :

- **č.parc. 1580/20 o výměře 3084 m² v k.ú. Milevsko** (příl. č. 2)
Pozemek se nachází mezi ulicí Jeřábkova a rybníkem Stříbrný
- **č.parc. 1025/28 o výměře 1933 m² v k.ú. Milevsko**
č.parc. 1025/29 o výměře 1182 m² - " - (příl. č. 3)
Pozemky se nachází v blízkosti kruhového objezdu Na Cukavě a sousedí s pozemkem č.parc. 1003/2 o výměře 2715 m², který je předmětem nájemní smlouvy.
Na spodním okraji těchto pozemků je v současné době vedena veřejná cesta, která je využívána pro provoz vozidel mezi Hajdou a Oseckou ulicí.

Na základě dostupných informací má být v této lokalitě zřízena veřejná cesta v režii Města Milevska.

Vzhledem k tomu, že na výše uvedených pozemcích je již zaseta ozimá řepka, žádáme, v případě, že to bude možné, zahájit stavební práce po sklizni této plodiny, t.j. přibližně v polovině července t.r., aby nedošlo ke škodě na poměrně velké části zaseté plochy.

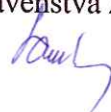
Vlastnictví uvedených pozemků bylo zjištěno na základě revize obhospodařované půdy.

Vážíme si dlouhodobé dobré spolupráce s Městem Milevsko a věříme, že k naší žádosti bude přijato příznivé stanovisko, za což předem děkujeme.

S pozdravem

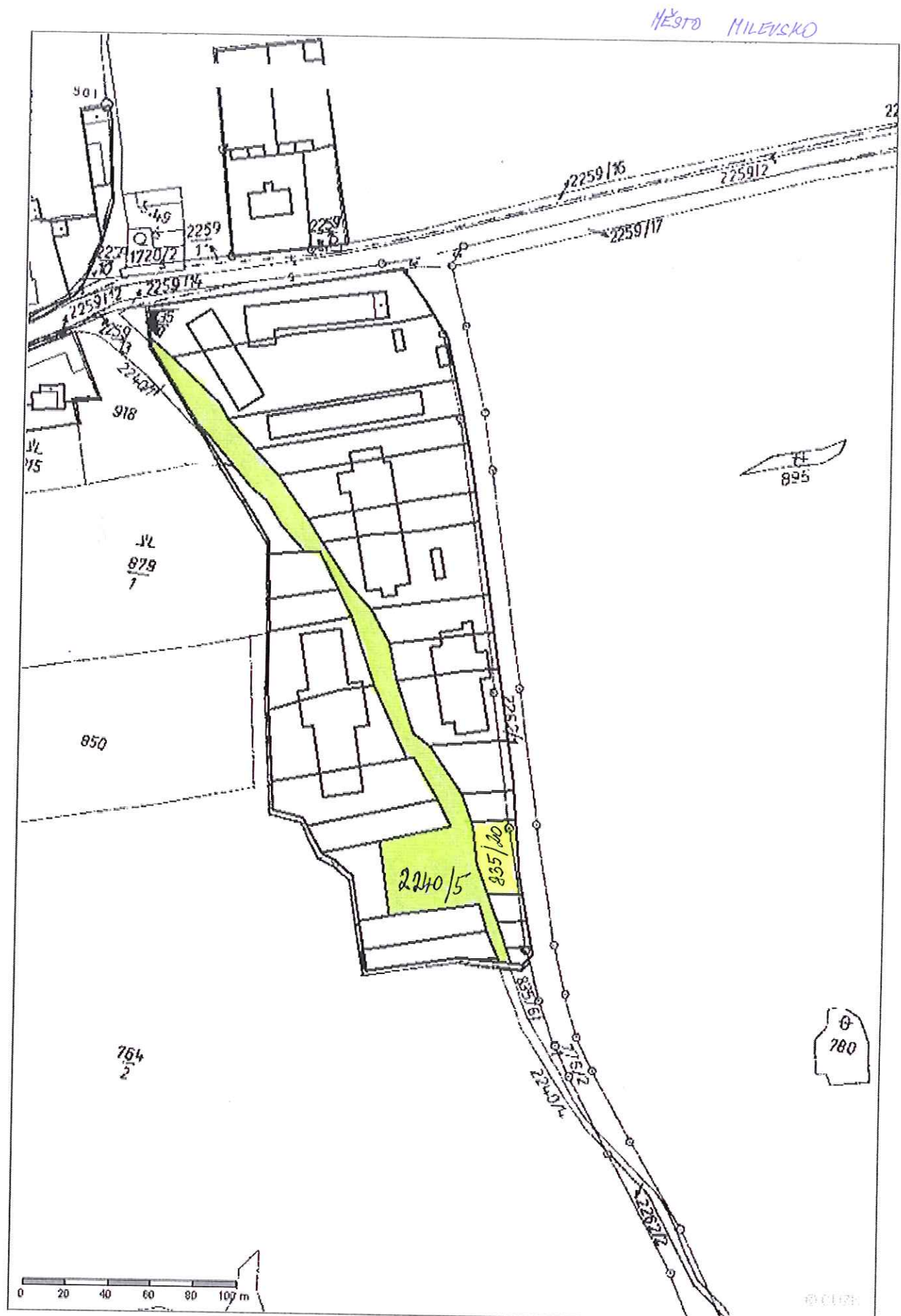
Ve Velké 17. 3. 2015

Ing. Zdeněk Pavlík
předseda představenstva ZD



Přílohy : Informace z KN k pozemkům : 835/20, 2240/5, 1580/20, 1025/28
a 1025/29 v k.ú. Milevsko

ZEMĚDĚLSKÉ DRUŽSTVO MILEVSKO
VELKÁ 81, PSČ 399 01
IČ: 00112470 DIČ: CZ00112470
Tel.: 382 521 209 Fax: 382 524 424
e-mail: zd.milevsko@seznam.cz







835/10

58/2

835/11

835/4

58/3

835/13

58/4

835/12

58/1

835/5

95

835/14

2240/5

mesto

835/16

764/13

57/1

71/3

71/2

71/1

835/17

764/12

57/2

57/3

764/1

764/15

835/19

835/20

mesto

764/9

764/3

764/4

95/12

764/5

764/6

764/7

835/6

2262/1

835/6





1525

1526/2

1534/10

V 1534/37

V 1534/36

V 1534/39

V 1534/38

1528/4

1531

1530

1542

1528/3

1529

1528/2

1527

1545/7

1528/1

1435/6

1435/4

mesto

1435/5

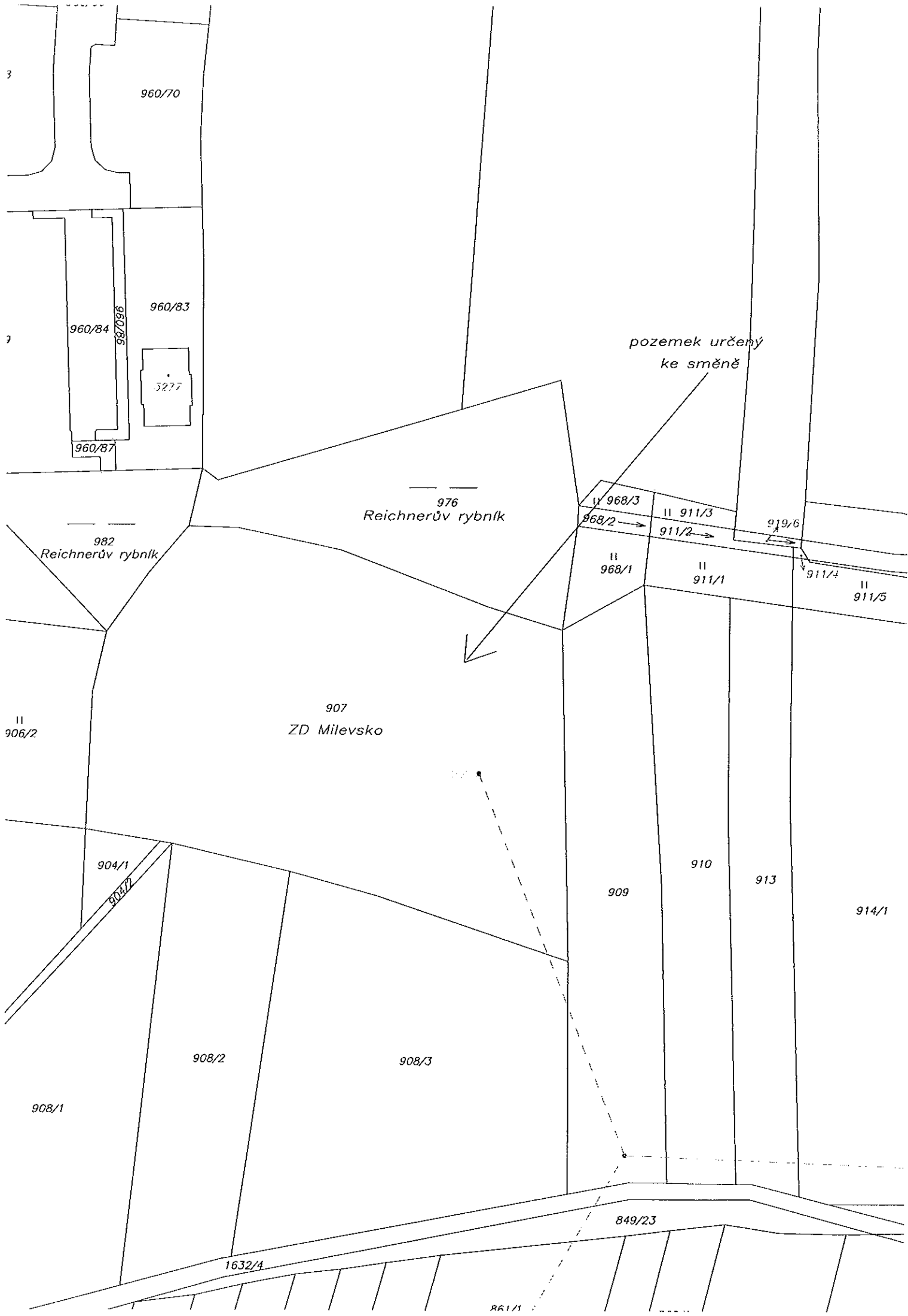
1435/6

1439

1438

1431

1442/6



960/70

960/83

960/84

960/85

5277

960/87

976
Reichnerův rybník

982
Reichnerův rybník

907
ZD Milevsko

pozemek určený
ke směně

II 968/3

968/2

II 968/1

II 911/3

911/2

II 911/1

919/6

911/4

II 911/5

904/1

904/2

II 906/2

909

910

913

914/1

908/2

908/3

908/1

849/23

1632/4

961/1



