

.....  
Město Milevsko *v y h l a š u j e* v souladu s usnesením Zastupitelstva města  
Milevska č. /15 ze dne 04.11.2015

*z á m ě r*

na prodej pozemkové parcely

panu J. S. bytem 270 24 Sýkořice

pozemková parcela parc. č. 2234/5 o výměře 3110 m<sup>2</sup>

v katastrálním území Velká u Milevska.

Cena pozemku bude ve výši min. 80 Kč za 1 m<sup>2</sup>.

*Jedná se o prodej části pozemku ve vlastnictví města Milevska, v k. ú. Velká u Milevska, která navazuje na jedné straně na cestu ve vlastnictví města Milevska směrem od Velké a na druhé straně navazuje na lesní cestu ve vlastnictví pana J. S.*

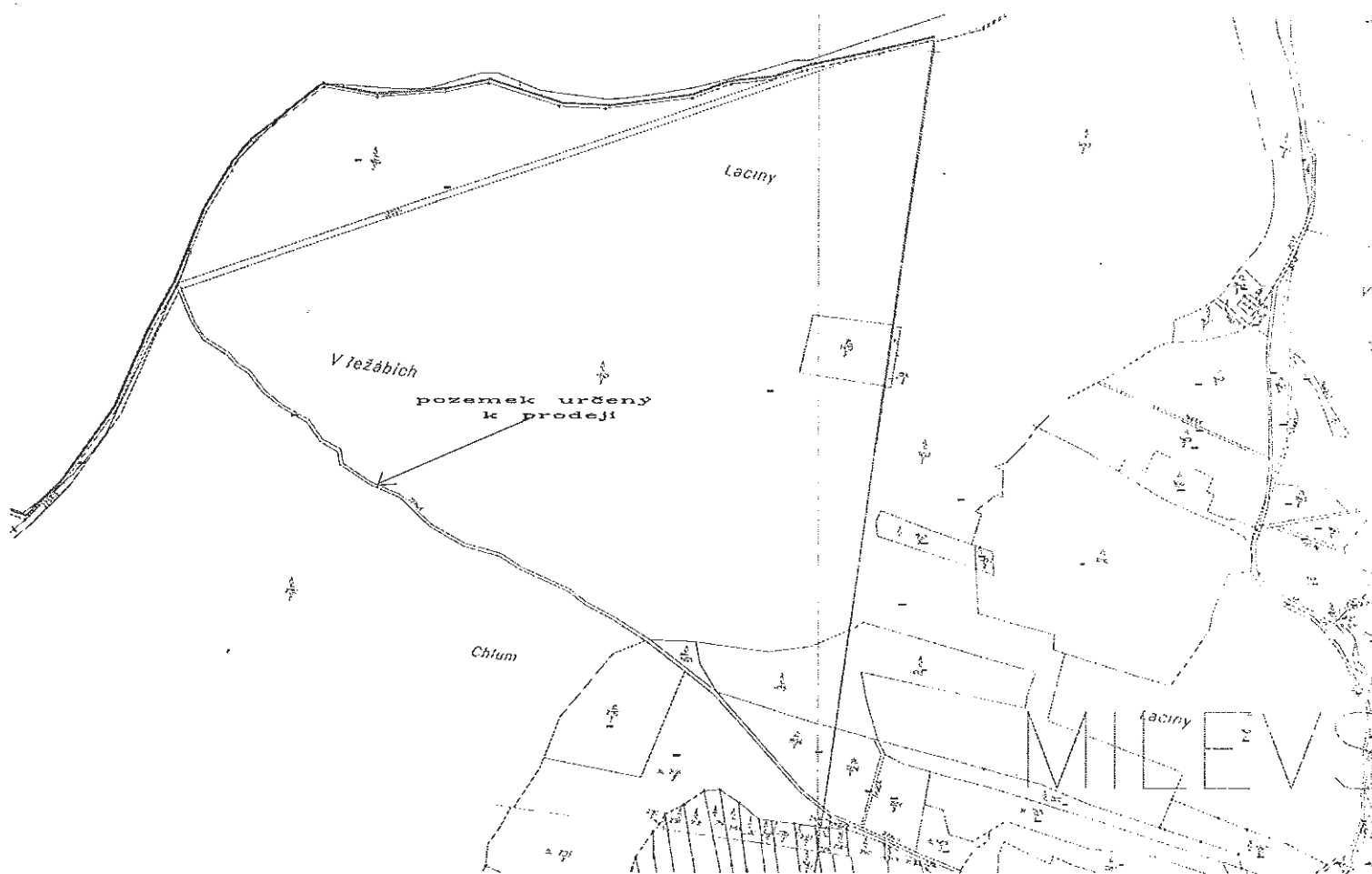
Na účet města Milevska č. 6015-0640992319/0800 bude složena jistota ve výši 5% výchozí ceny, tj. 13.000 Kč.

*Případné připomínky na vyhlášený záměr zašlete Městskému úřadu Milevsko nám. E. Beneše 420 nebo na e-mailovou adresu [jirina.kortanova@milevsko-mesto.cz](mailto:jirina.kortanova@milevsko-mesto.cz) nebo osobně doručte na podatelnu úřadu v zapečetěné obálce s uvedenou adresou odesílatele a s označením „Prodej pozemkové parcely parc. č. 2234/5 o výměře 3110 m<sup>2</sup>, v k. ú. Velká u Milevska panu J. S., bytem 270 24 Sýkořice“, nejpozději do*

v Milevsku

**Vyvěšeno dne:**

**Sejmuto dne:**



ORLÍK NAD VLTAVOU, s.r.o.  
398 07 Orlík n.Vlt.

Lesní správa

Orlík nad Vltavou 113

Městský úřad Milevsko	
Došlo: 11-06-2015	H
Čas:	Utvář/zpracovatel 01814
Č.j.: 44 18 086/2015	
Počet listů/příloh 7/5	Ukládací znak:
Váš dopis ze dne:	Skartační znak/lhůta:
	Naše značka:

Město Milevsko  
K rukám pana starosty  
Ing. Ivana Radosty  
Nám. E. Beneše 420  
399 01 Milevsko

Vyřizuje:

Orlík n. Vlt. dne:  
3.6.2015

Věc: Žádost o prodej pozemku ve vlastnictví města Milevska

Vážený pane starosto,

chtěli bychom Vaším prostřednictvím požádat město Milevsko o prodej pozemku, parcela KN 2234/5 v k. ú. Velká u Milevska o celkové výměře 3110 m<sup>2</sup>, druh pozemku: ostatní plocha, způsob využití: ostatní komunikace.

Výše uvedený pozemek je obklopený výlučně lesními pozemky ve vlastnictví pana [REDAKCE] a protože se jedná o nebezpečnou komunikaci, kterou do lesa vjíždí cizí osoby v rozporu s ustanovením zákona 289/1995 Sb., o lesích, rádi bychom tento pozemek získali a následně zabezpečili náš majetek.

Cestu jsme již několikrát opravovali, proto nabízíme 50,- Kč za m<sup>2</sup>. Celkem tedy 155 500,-Kč. Děkujeme za zvážení naší nabídky.

S přátelským pozdravem

Ing. Ivan Bambuškar

ředitel společnosti Orlík nad Vltavou s.r.o.

Příloha: 1x informace o pozemku  
2x mapa  
1x fotodokumentace

ORLÍK NAD VLTAVOU, s.r.o.  
Lesní správa (1)  
398 07 Orlík nad Vltavou 113  
tel. [REDAKCE]  
DIČ [REDAKCE]

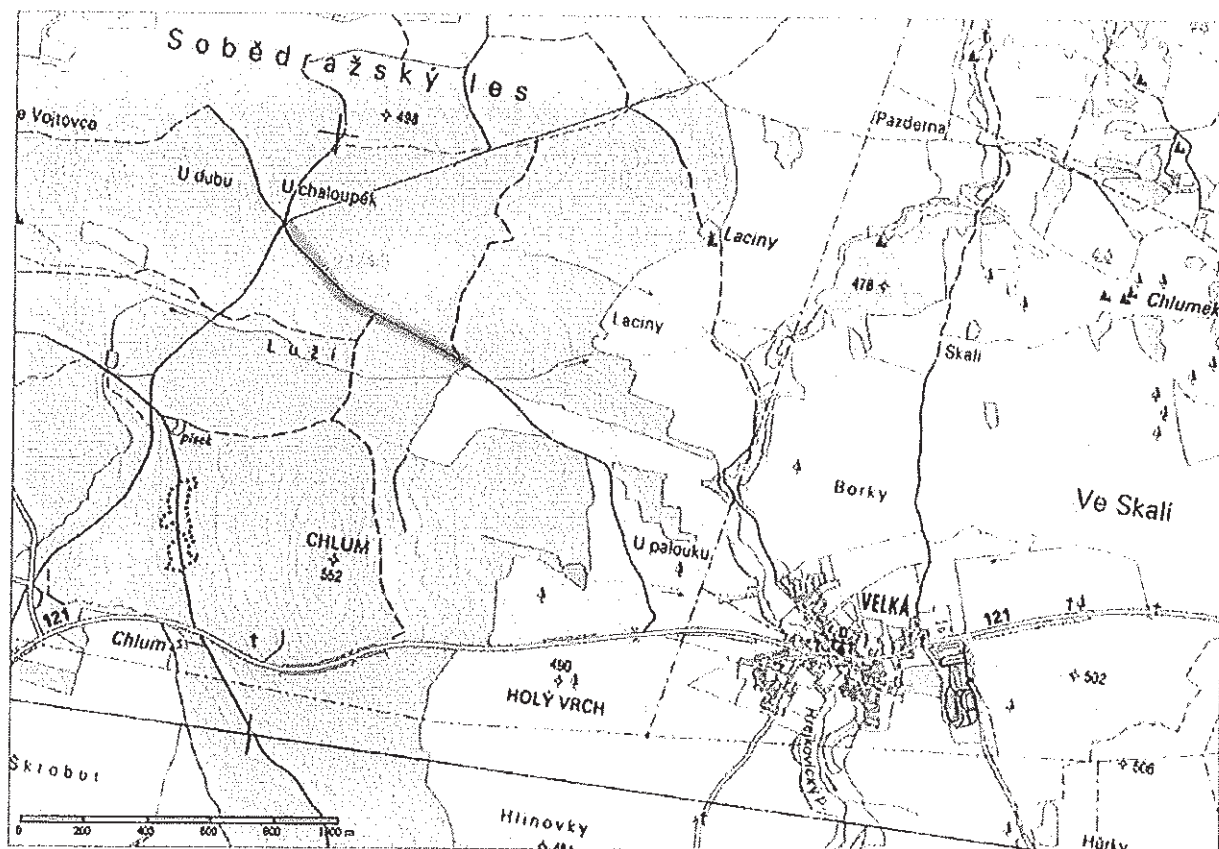
Bank.spojení (Bank kontakt):  
KB a.s. Praha CZ  
pobočka (Branch) Písek

IČO:

DIČ:

Tel.:

Fax:



KU. VELKÁ U MILEVSKA

P.O. KX1 223415 3710 m<sup>2</sup>

ORLÍK NAD VLTAVOU, s.r.o.

Lesní správa (1)

398 07 Orlík nad Vltavou 113

tel.:

DIC



**Městský úřad Milevsko**  
**odbor regionálního rozvoje**

nám. E. Beneše 420, pracoviště Sažinova 843, 399 01 Milevsko  
tel. 602 848 072, fax: 382 504 211, e-mail: petr.svara@milevsko-mesto.cz

V Milevsku dne 29. července 2015

Vyřizuje: Ing. Petr Švára

**Městský úřad Milevsko**  
**OISM**  
**Jiřina Kortanová**  
**ZDE**

**Vyjádření ORR k žádosti o odprodej pozemku parc. č. 2234/5 v k. ú. Velká u Milevska**

**ORR souhlasí s prodejem výše uvedeného pozemku parc. č. 2234/5.** Pozemek vedený v katastru jako ostatní plocha – ostatní komunikace je celý obklopen pozemky žadatele a v lese navazuje na komunikaci v jeho vlastnictví. Navíc skutečná cesta vede z velké části mimo pozemek zakreslený v katastru, to je po pozemcích žadatele.

Ing. Petr Švára  
vedoucí odboru regionálního rozvoje

**MĚSTSKÝ ÚŘAD MILEVSKO**  
odbor regionálního rozvoje

-6-





Městský úřad Milevsko  
Odbor životního prostředí  
nám. E. Beneše 420, pracoviště Sažinova 843, 399 01 Milevsko  
Tel.: 382 504 111, ID DS: 8kabvcx, epodatelna@milevsko-mesto.cz

Čj.: bez č.j.  
Spis. značka: bez s.z.  
Vyřizuje: Ing. Tomáš Kakos  
Tel.: 382 504 205  
E-mail: tomas.kakos@milevsko-mesto.cz  
Datum: 15.07.2015

#### Stanovisko OŽP k návrhu na odkup pozemku p.č. 2234/5 v k.ú. Velká u Milevska

Předmětný pozemek ve vlastnictví města Milevska o výměře 3110 m<sup>2</sup>, který je v katastru nemovitostí označen jako ostatní plocha – jiná plocha, je celou svojí plochou situován mezi lesní pozemky ve vlastnictví [redacted] je součástí rozlehlého lesního komplexu severovýchodně od Velké. Na pozemek se dle ust. § 20 odst. 1 písm. f) zákona č. 289/1995 Sb., o lesích a o změně a doplnění některých zákonů, ve znění pozdějších předpisů vztahuje zákaz vjezdu a stání motorovými vozidly. Z hospodářského ani z logistického hlediska proto nemá tento pozemek pro město Milevsko význam a MěÚ Milevsko, OŽP proti jeho prodeji či darování ve prospěch uvedeného subjektu nemá námitek.

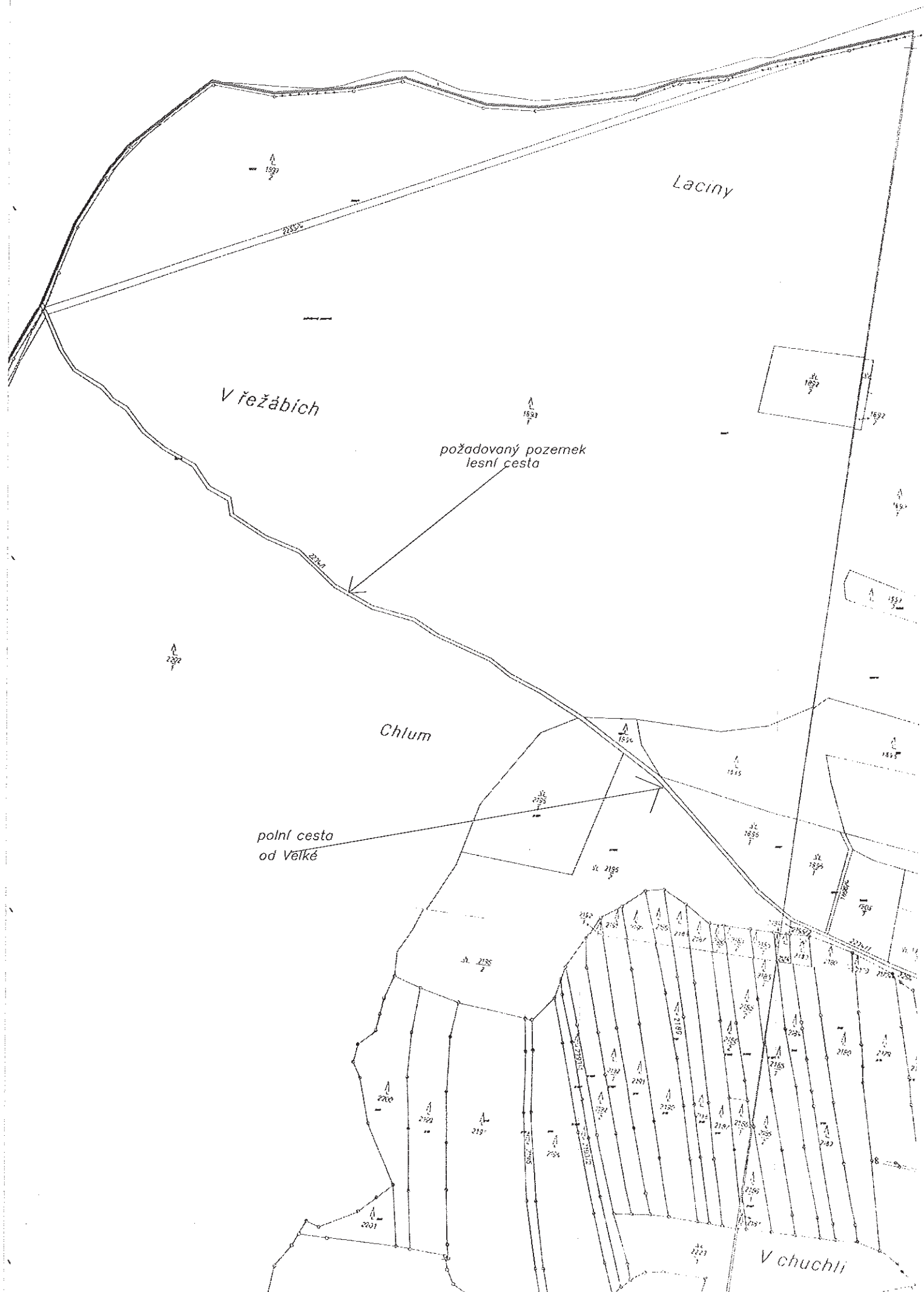
MĚSTSKÝ ÚŘAD MILEVSKO  
odbor životního prostředí

Ing. Andrea Rucká  
vedoucí Odboru životního prostředí

Ing. Tomáš Kakos  
oprávněná úřední osoba

obdrží:  
MěÚ Milevsko, OISM  
K založení do spisu

Počet listů dokumentu: 1  
Počet příloh: 0



Laciny

V řežábích

požadovaný pozemek  
lesní cesta

polní cesta  
od Vělké

Chlum

V chuchli



