

.....  
**Město Milevsko v y h l a š u j e v souladu s usnesením Zastupitelstva města  
Milevska č. /15 ze dne 13.05.2015**

**z á m ě r**

**na prodej části pozemkové parcely**

<b>část pozemkové parcely parc. č. 355/6 o výměře</b>	<b>cca 1000 m<sup>2</sup></b>
<b>část pozemkové parcely parc. č. 355/6 o výměře</b>	<b>cca 1000 m<sup>2</sup></b>
<b>část pozemkové parcely parc. č. 355/6 o výměře</b>	<b>cca 900 m<sup>2</sup></b>

**v katastrálním území Milevsko.**

**Cena části pozemku bude ve výši min. 100 Kč za 1 m<sup>2</sup>.**

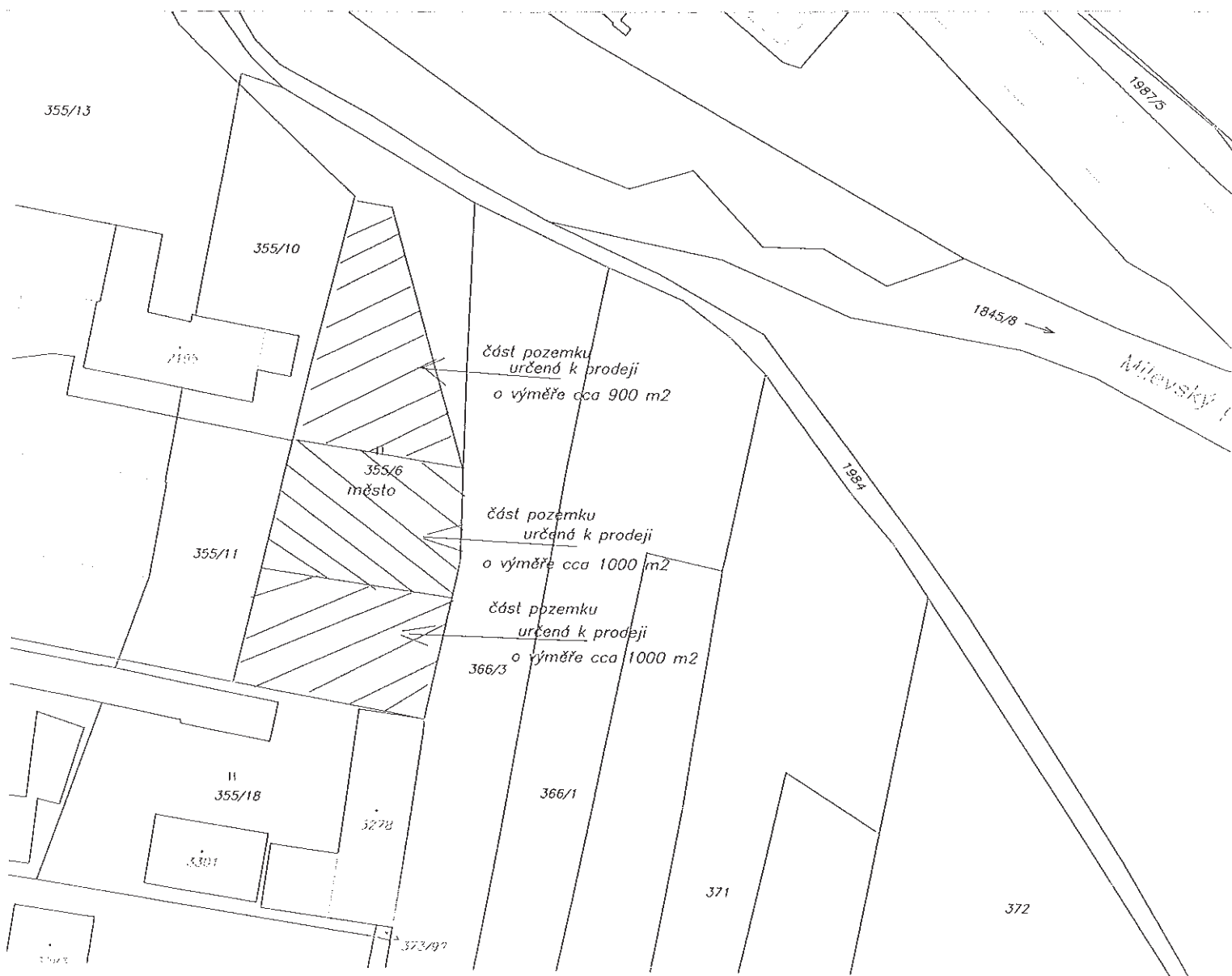
*Jedná se o části pozemku ve vlastnictví města Milevska,  
v k. ú. Milevsko, v ulici Dukelská určené pro rozšíření výrobních prostor,  
přemístění části výroby a pro podnikání. Jednotlivé části pozemku jsou zatíženy  
věcným břemenem.*

**Při hodnocení přihlášek na vyhlášený záměr bude rozhodnuto dle nejvyšší  
cenové nabídky.**

**Na účet města Milevska č. 6015-0640992319/0800 bude u přihlášek na  
vyhlášený záměr složena jistota ve výši 5% výchozí ceny, tj. 5.000 Kč.**

v Milevsku

Sejmuto dne:



Dukelská [redacted]  
399 01 MILEVSKO

IČ: [redacted]  
DIČ: [redacted]  
Tel./Fax: [redacted]  
Email: [redacted]

Podnikání na zákl. Živnostenského listu  
[redacted]

Městský úřad Milevsko	
Dnšlo: 30-03-2015	
Čas:	Útvar/zpracovatel 0184
Č.j.: MM 09793/2015	
Počet listů/příloh 1/1	Ukládací znak:
	Skartační znak/lhůta

Městský úřad  
nám. E. Beneše 420  
39901 Milevsko 1

27.03.2015 Milevsko

**Věc: Žádost o odprodej pozemků pro podnikání**

Žádám Vás, jako vlastníka pozemku číslo 355/6 v katastrálním území Milevsko o odprodej části tohoto pozemku. Pozemek se nachází v průmyslové zóně Dukelská ulice a sousedí se vstupem z mého pozemku [redacted].  
Žádám o odprodej 1000 m<sup>2</sup>.

Původní návrh ze dne 24.11.2014 se snižuje o 1000 m<sup>2</sup> z důvodu zájmu sousední firmy [redacted] o odkoupení 1000 m<sup>2</sup>.



Záměrem využití pozemku je rozšíření výrobních prostor pro rozvoj podnikání a přemístění části výroby z důvodu odhlučnění od zástavby rodinných domů v Dukelské ulici.

Příloha: Geometrický plán s vyznačením

S pozdravem

[redacted]

## Informace o parcele

Parcelní číslo:	355/6
Obec:	Milevsko [549576] 
Katastrální území:	Milevsko [694673] 
Číslo LV:	<u>1</u>
Výměra [m <sup>2</sup> ]:	3400
Typ parcely:	Parcela katastru nemovitostí
Mapový list:	DKM
Určení výměry:	Ze souřadnic v S-JTSK
Druh pozemku:	trvalý travní porost



## Vlastníci, jiní oprávnění

Vlastnické právo	Adresa	Podíl
Město Milevsko	nám. E. Beneše 420, 39901 Milevsko	

*žádost o odpuštění  
1000 m<sup>2</sup>*

## Způsob ochrany nemovitosti

Název
zemědělský půdní fond

## Seznam BPEJ


BPEJ	Výměra
74710	3400

## Omezení vlastnického práva

Typ
Věcné břemeno zřizování a provozování vedení

## Jiné zápisy

Typ
Změna výměr obnovou operátu

Nemovitost je v územním obvodu, kde státní správu katastru nemovitostí ČR vykonává Katastrální úřad pro Jihočeský kraj, Katastrální pracoviště Písek 

Zobrazené údaje mají informativní charakter. Platnost k 08.11.2013 12:40:12.



[redacted] Milevsko

Dukelská [redacted] 399 01 Milevsko

Obchodní rejstřík Č. Budějovice, [redacted]

IČ: [redacted]

DIC: [redacted]

Účet: [redacted]

Tel.: [redacted]

Fax: [redacted]

E-ma [redacted]

Městský úřad Milevsko	
Došlo:	R
27-03-2015	
Čas:	Utvar/zpracovatel 0/14
J.: MM 09445/2015	
Počet listů/příloh	Ukládací znak:
1/1	Skartační znak/lhůta:

Městský úřad Milevsko

Odbor investic a správy majetku

Bc. David Lukeš

Nám. E. Beneše 420, pracoviště Sažinova 843

399 01 Milevsko

Dne: 26.3.2015

Věc: Žádost o odprodej pozemku

Žádáme o odprodej části parcely č. 355/6. Tato část je vyznačena na přiloženém náčrtku. Jedná se o plochu přibližně 1150 m<sup>2</sup>, konkrétní rozměr bude upřesněn po geodetickém zaměření. Děkuji předem za vyřízení.

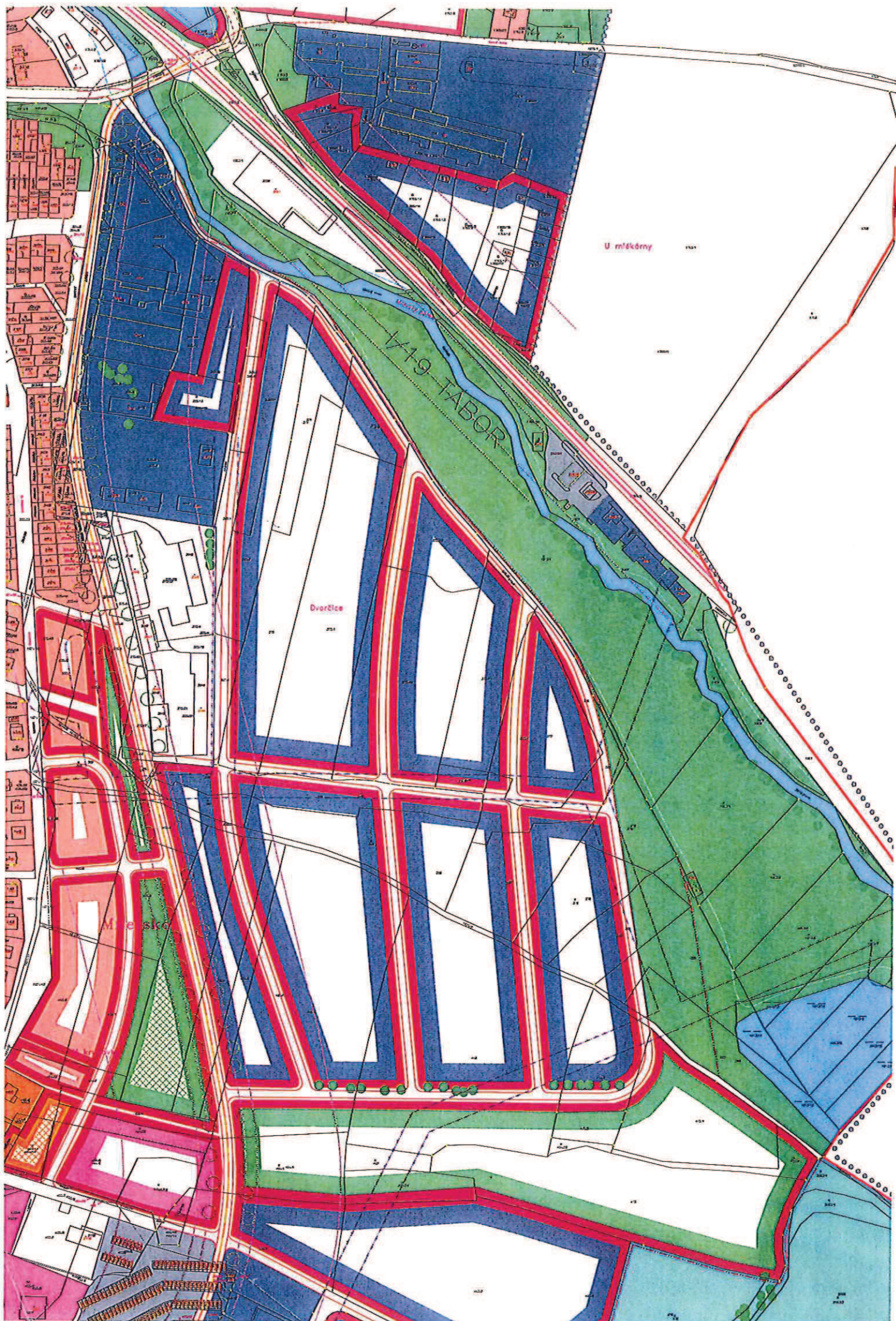
S pozdravem



Příloha: Náčrtek s vyznačením požadované plochy k odprodeji











**Městský úřad Milevsko**  
**odbor regionálního rozvoje**

nám. E. Beneše 420, pracoviště Sažinova 843, 399 01 Milevsko  
tel. 382 504 223, fax: 382 521 879, e-mail: petr.svara@milevsko-mesto.cz

V Milevsku dne 20. dubna 2015

Vyřizuje: Ing. Petr Švára

**Městský úřad Milevsko**  
**OISM**  
**Jiřina Kortanová**  
**ZDE**

**Vyjádření ORR k žádosti [redacted] o odprodej části pozemku parc. č. 355/6**  
**v k. ú. Milevsko**

**ORR nemá** námitky k prodeji části pozemku parc. č. 355/6 o rozloze cca 1000 m<sup>2</sup>, jak je zakreslena v žádosti. Pozemek je dle územního plánu určen k výrobě.  
Upozorňujeme, že dle dostupných podkladů vede přímo pod pozemkem elektrický kabel.

Ing. Petr Švára  
vedoucí odboru regionálního rozvoje

**MĚSTSKÝ ÚŘAD MILEVSKO**  
odbor regionálního rozvoje





**Městský úřad Milevsko**  
**odbor regionálního rozvoje**

nám. E. Beneše 420, pracoviště Sažinova 843, 399 01 Milevsko  
tel. 382 504 223, fax: 382 521 879, e-mail: petr.svara@milevsko-mesto.cz

V Milevsku dne 20. dubna 2015

Vyřizuje: Ing. Petr Švára

**Městský úřad Milevsko**  
**OISM**  
**Jiřina Kortanová**  
**ZDE**

**Vyjádření ORR k žádosti**  
**355/6 v k. ú. Milevsko**



**o odprodej části pozemku parc. č.**

**ORR nemá** námitky k prodeji části pozemku parc. č. 355/6. pozemek je určen územním plánem k výrobě.

Pozemek lze však prodat jen k linii zakreslené v příloze. Dále je již navržen nový obchvat města.

Ing. Petr Švára  
vedoucí odboru regionálního rozvoje

Příloha:

- zákrese možné linie prodeje

**MĚSTSKÝ ÚŘAD MILEVSKO**  
odbor regionálního rozvoje

-2-

ZÁKRES LINIE

355/10

II  
355/6

21 m

5/11

366/3

