



# MĚSTO MILEVSKO

nám. E. Beneše 420, 399 01 Milevsko, tel. 382 504 111, fax: 382 521 879

---

Milevsko 18.09.2014

## Výpis z usnesení Zastupitelstva města Milevska


### Usnesení č. 344/14

Zastupitelstvo města Milevska na svém 31. zasedání dne 17.09.2014:

**I. souhlasí** s tím, že stavba mostu ev. č. 19-032 v Milevsku ve vlastnictví České republiky s příslušností hospodařit Ředitelství silnic a dálnic ČR, se sídlem Na Pankráci 546/56, 140 00 Praha 4, je částečně umístěna na pozemcích ve vlastnictví města Milevska, se sídlem nám. E. Beneše 420, 399 01 Milevsko, a to na pozemkových parcelách parc. č. 1945/2, parc. č. 1949 a parc. č. 2007/3, v k. ú. Milevsko,

**II. schvaluje** vyhlášení záměru na bezúplatný převod části pozemkových parcel dle geometrického plánu č. 2932b-1494/2014 označené jako část pozemkové parcely parc. č. 1945/2 díl „c“ o výměře 7 m<sup>2</sup>, díl „d“ o výměře 1 m<sup>2</sup> a díl „e“ o výměře 2 m<sup>2</sup>; část pozemkové parcely parc. č. 1949 díl „f“ o výměře 6 m<sup>2</sup> a část pozemkové parcely parc. č. 2007/3 díl „g“ o výměře 3 m<sup>2</sup> a díl „h“ o výměře 1 m<sup>2</sup>, v k. ú. Milevsko formou darovací smlouvy do vlastnictví České republiky s příslušností hospodařit Ředitelství silnic a dálnic ČR, se sídlem Na Pankráci 546/56, 140 00 Praha 4.

Tímto Vám dáváme výše uvedené usnesení na vědomí.

  
Mgr. Martin Třeštík  
místostarosta



.....

**Město Milevsko    v y h l a š u j e    v souladu s usnesením Zastupitelstva  
města Milevska č. /15    ze dne 01. 04. 2015**

**z á m ě r**

**na    bezúplatný převod části pozemkových parcel  
formou darovací smlouvy**

**pro**

**Českou republiku  
příslušnost hospodařit Ředitelství silnic a dálnic ČR, se sídlem Na Pankráci  
546/56, 140 00 Praha 4**

<b>část pozemkové parcely</b>	<b>parc. č. 1945/2 díl „c“ o výměře 7 m<sup>2</sup></b>
<b>část pozemkové parcely</b>	<b>parc. č. 1945/2 díl „d“ o výměře 1 m<sup>2</sup></b>
<b>část pozemkové parcely</b>	<b>parc. č. 1945/2 díl „e“ o výměře 2 m<sup>2</sup></b>
<b>část pozemkové parcely</b>	<b>parc. č. 1949    díl „f“ o výměře 6 m<sup>2</sup></b>
<b>část pozemkové parcely</b>	<b>parc. č. 2007/3 díl „g“ o výměře 3 m<sup>2</sup></b>
<b>část pozemkové parcely</b>	<b>parc. č. 2007/3 díl „h“ o výměře 1 m<sup>2</sup></b>

**v katastrálním území Milevsko.**

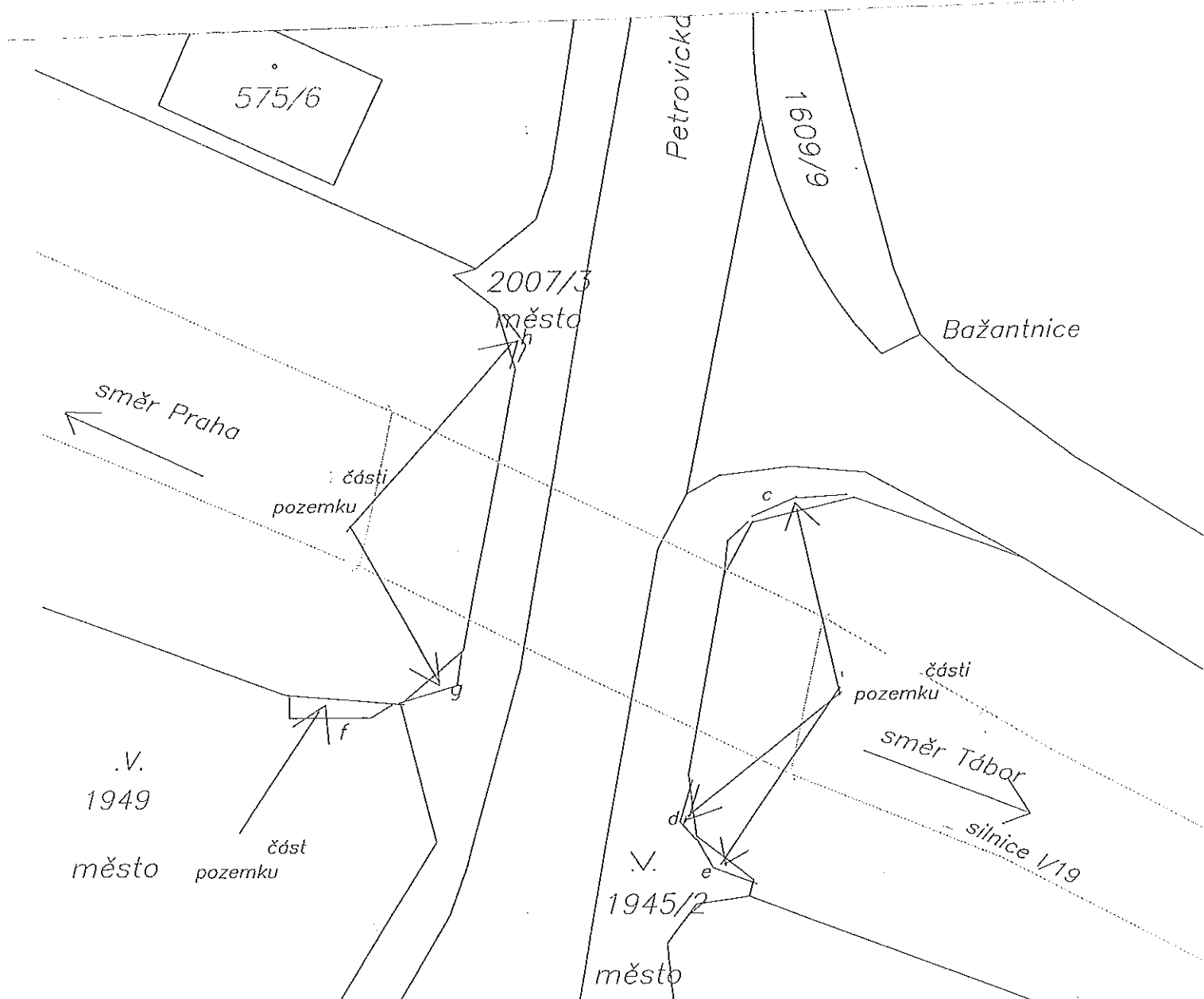
*Jedná se o bezúplatný převod částí pozemkových parcel ve vlastnictví města Milevska formou darovací smlouvy do vlastnictví České republiky, příslušnost hospodařit Ředitelství silnic a dálnic ČR, Praha. Po ukončení opravy mostu ev. č. 19-032 byla stavba geometricky zaměřena. Došlo ke zjištění, že opravou mostu byly dotčeny části pozemkových parcel parc. č. 1945/2, parc. č. 1949 a parc. č. 2007/3, v k. ú. Milevsko.*

Případné písemné připomínky zašlete Městskému úřadu Milevsko, nám.  
E. Beneše 420, 399 01 Milevsko nebo na e-mailovou adresu:  
[jirina.kortanova@milevsko-mesto.cz](mailto:jirina.kortanova@milevsko-mesto.cz) nebo osobně doručte na podatelnu úřadu  
v zapečetěné obálce s uvedenou adresou odesílatele a s označením „Bezúplatný  
převod částí pozemkových parcel parc. č. 1945/2 díl „c“ o výměře 7 m<sup>2</sup>, parc.  
č. 1945/2 díl „d“ o výměře 1 m<sup>2</sup>, parc. č. 1945/2 díl „e“ o výměře 2 m<sup>2</sup>, parc.  
č. 1949 díl „f“ o výměře 6 m<sup>2</sup>, parc. č. 2007/3 díl „g“ o výměře 3 m<sup>2</sup> a parc.  
č. 2007/3 díl „h“ o výměře 1 m<sup>2</sup>, v k. ú. Milevsko formou darovací smlouvy do  
vlastnictví České republiky, příslušnost hospodařit Ředitelství silnic a dálnic  
ČR, se sídlem Na Pankráci 546/56, 140 00 Praha 4“ nejpozději do

v Milevsku

**Vyvěšeno dne:**

**Sejmuto dne:**



## Jiřina Kortanová

---

**Od:** Hrouda Václav, Ing. <Vaclav.Hrouda@rsd.cz>  
**Odesláno:** 3. března 2015 12:39  
**Komu:** Jiřina Kortanová  
**Předmět:** Most Milevsko  
**Přílohy:** Gp3.pdf

Dobrý den,

Děkuji za zaslání dokladů k převodu částí pozemků pod mostem v Milevsku.

- Bohužel došlo k tomu, že stavební úřad dal souhlas s dělením dle jiného geometrického plánu. Správný geometrický plán zasílám v příloze a prosím o zajištění souhlasu dle tohoto geometrického plánu
- Zastupitelstvo města Milevska schválilo vyhlášení záměru bezúplatného převodu částí parcel dne 17.9.2014. Bohužel v té době se schvalovalo ještě podle jiného geometrického plánu. Potřeboval bych, aby schválený převod pozemků byl již podle správného geometrického plánu – zasílám v příloze. Parcele a jejich výměra by zůstala stejná, jen je jiné číslo geometrického plánu

Omlouvám se za zmatky.

*Děkuji*

*Ing. Václav Hrouda*  
*Referent majetkové správy*

*Ředitelství silnic a dálnic ČR*  
*Správa České Budějovice*  
*Lidická 49/110*  
*370 44 České Budějovice*  
*Tel: 386 792 122*  
*<http://www.rsd.cz>, [Vaclav.Hrouda@rsd.cz](mailto:Vaclav.Hrouda@rsd.cz)*



ŘEDITELSTVÍ SILNIC A DÁLNIC ČR



ŘEDITELSTVÍ SILNIC A DÁLNIC ČR

Městský úřad Milevsko	
Dodáno: 27-06-2014	R
Čas:	Utvář/zpracovatel: 01/14-Kn
Č.j.: 44 30378/2014	
Počet listů/příloh: 1/0	Ukládací znak:
	Skartační znak/lhůta:


Město Milevsko  
Bc. Zdeněk Herout - starosta  
nám. E. Beneše 420  
39916 Milevsko 1

V Českých Budějovicích dne 25.6.2014  
Čj. 4675/14-32200/Va  
Vyřizuje: Jíří Vachel  
☎ 386792137  
E-mail: [jiri.vachel@rsd.cz](mailto:jiri.vachel@rsd.cz)

Věc: I/19 Milevsko, most ev.č. 19-032

Po rekonstrukci mostu ev.č.19-032 v Milevsku bylo provedeno geometrické zaměření stavby a zjistilo se, že stavba částečně zasahuje do pozemků p.č. 2007/3 a 1945/2 v k.ú. Milevsko v majetku Města Milevska. ŘSD ČR, správa České Budějovice Vás žádá o souhlas, že stavba je částečně umístěna na pozemcích Města Milevska a následně bude provedeno majetkoprávní vypořádání pozemků mezi ŘSD ČR a Městem Milevsko dle přiloženého geometrického zaměření.

S pozdravem

  
Ing. Jan Kudrle  
pověřen řízením správy České Budějovice  
ŘSD ČR, správa České Budějovice  
Lidická 49/110, 370 44 České Budějovice  
Tel.: 386 792 150

Příloha: Geometrický plán





ŘEDITELSTVÍ SILNIC A DÁLNIC ČR

Městský úřad Milevsko	
Došlo:	R
Čas: 05-08-2014	Útvar/zpracovatel STA
Č.j.: MM 35224/2014	
Počet: listů/příloh -1/0	Ukládací znak:
	Skartační znak/lhůta:


Město Milevsko  
Bc. Zdeněk Herout - starosta  
nám. E. Beneše 420  
39916 Milevsko 1

V Českých Budějovicích dne 31.7.2014  
Čj. 5656/14-32200/Va  
Vyřizuje: Jiří Vachel  
☎ 386792137  
E-mail: [jiri.vachel@rsd.cz](mailto:jiri.vachel@rsd.cz)

Věc: I/19 Milevsko, most ev.č. 19-032

Po rekonstrukci mostu ev.č.19-032 v Milevsku bylo provedeno geometrické zaměření stavby a zjistilo se, že stavba částečně zasahuje do pozemků p.č. 2007/3 plochou 4m<sup>2</sup>; 1945/2 plochou 10m<sup>2</sup> a 1949 plochou 6m<sup>2</sup> v k.ú. Milevsko, které jsou v majetku Města Milevsko. Ředitelství silnic a dálnic ČR, správa České Budějovice Vás žádá o bezúplatný převod do příslušnosti hospodařit Ředitelství silnic a dálnic ČR Praha formou darovací smlouvy výše uvedených částí pozemků celkem 20m<sup>2</sup>.

S pozdravem


Ing. Jan Kudrle   
pověřen řízením správy České Budějovice  
ŘSD ČR, správa České Budějovice  
Lidická 49/110, 370 44 České Budějovice  
Tel.: 386 792 150

Příloha: Geometrický plán vč. tabulky ploch

VÝKAZ DOSAVADNÍHO A NOVÉHO STAVU ÚDAJŮ KATASTRU NEMOVITOSTÍ																	
Dosavadní stav				Nový stav													
Označení pozemku paro. číslem	Výměra parcely		Druh pozemku  Způsob využití	Označení pozemku paro. číslem	Výměra parcely		Druh pozemku  Způsob využití	Typ stavby	Způsob určení výměr	Porovnání se stavem evidence právních vztahů							
	ha	m²			ha	m²				Díl přechází z pozemku označeného v katastru nemovitostí dřívejší poz. evidenci		Číslo listu vlastnictví	Výměra dílu		Označení dílu		
													ha	m²			
1945/2	6	15	ostat. pl. zeleň	1945/2	6	05	ostat. pl. zeleň		2	1945/2		1		6	05		
1949	24	36	ostat. pl. zeleň	1949	24	30	ostat. pl. zeleň		2	1949		1		24	30		
1991/2	89	65	ostat. pl. sínice	1991/2	*1)	89	76	ostat. pl. sínice	2	1945/2		1			7	c	
										1945/2		1			1	d	
										1945/2		1			2	e	
										1991/2		1798		89	65	celá	
													*1)	89	75		
2007/3	9	17	ostat. pl. ostat. komunikace	2007/3		9	13	ostat. pl. ostat. komunikace	2	2007/3		1		9	13		
2007/4	3	00	ostat. pl. sínice	2007/4	*2)	3	01	ostat. pl. sínice	2	1949		1			6	f	
										2007/3		1			3	g	
										2007/3		1			1	h	
										2007/4		1798		3	00	94	
														*2)	3	01	04
	4	30	27		4	30	29										

\*1) Rozdíl +1 m2 vznikl zaokrouhlením výměr (bod 14.7b přílohy katastrální vyhlášky) u dílů nové parcely č. 1991/2

\*2) Rozdíl +1 m2 vznikl zaokrouhlením výměr (bod 14.7b přílohy katastrální vyhlášky) u dílů nové parcely č. 2007/4

<b>GEOMETRICKÝ PLÁN</b> <b>pro</b> rozdělení pozemku	Geometrický plán ověřil úředně oprávněný zeměměřický inženýr:	Stejnopis ověřil úředně oprávněný zeměměřický inženýr:
	Jméno, příjmení: Ing. Jaroslav Beneš	Jméno, příjmení: Ing. Jaroslav Beneš
	Číslo položky seznamu úředně oprávněných zeměměřických inženýrů: 2249/2005	Číslo položky seznamu úředně oprávněných zeměměřických inženýrů: 2249/2005
	Dne: 9. října 2014 Číslo: 190 / 2014 Náležitostní a přesností odpovídá právní předpisům.	Dne: 24. října 2014 Číslo: 165 / 2014 Tento stejnopis odpovídá geometrickému plánu v elektronické podobě uloženému v dokumentaci katastrálního úřadu.
Vyhotovitel: RADEK HAVLÍN - zeměměřická kancelář s.r.o., Claudiusova 406/II, 377 01 J. Hradec Číslo plánu: 2953-1494/2013 Okres: Písek Obec: Milevsko Kat. území: Milevsko Mapový list: Milevsko 2-5/34 (DKM) Dosavadní vlastníkům pozemků byla poskytnuta možnost seznámit se v terénu s průběhem navrhovaných nových hranic, které byly označeny předepsaným způsobem: viz seznam soufadenic	Katastrální úřad souhlasí s ošlsováním parcel.  KÚ pro Jihočeský kraj KP Písek Karel Vodička PGP-804/2014-305 2014.10.24 10:48:36 CEST	Ověřel stejnopis geometrického plánu v listinné podobě.  

# Seznam souřadnic (S-JTSK)

Číslo bodu	Souřadnice pro zápis do KN			
	Y	X	Kód kv.	Poznámka
k.o. Mlévsko (694673)				
272-261	756587.49	1111931.85	3	obruba
272-264	756582.19	1111927.34	3	obruba
272-267	756577.57	1111903.86	3	obruba
272-268	756579.01	1111898.87	3	obruba
272-289	756558.00	1111946.65	3	obruba
272-290	756562.79	1111942.94	3	obruba
272-291	756563.39	1111937.81	3	obruba
272-293	756560.27	1111921.35	3	obruba
272-300	756549.33	1111914.92	3	obruba
2923-329	756597.22	1111931.82	3	obruba
2923-333	756592.18	1111932.23	3	obruba
2923-339	756584.66	1111930.33	3	obruba
2923-342	756583.08	1111928.79	3	obruba

## Seznam souřadnic (S-JTSK)

Číslo bodu	Souřadnice pro zápis do KN			
	Y	X	Kód kv.	Poznámka
k.o. Mlévsko (694673)				
2923-367	756560.20	1111945.48	3	obruba
2923-370	756561.59	1111944.41	3	obruba
2923-374	756563.44	1111941.24	3	obruba
2923-375	756563.61	1111939.48	3	obruba
2923-395	756577.79	1111901.51	3	obruba
2923-396	756578.44	1111899.92	3	obruba
2923-421	756559.72	1111919.32	3	obruba
2923-422	756559.00	1111918.03	3	obruba
2923-425	756557.93	1111916.80	3	obruba
2923-428	756557.03	1111916.10	3	obruba
2923-429	756555.71	1111915.47	3	obruba
2923-432	756553.16	1111914.93	3	obruba
2923-433	756550.89	1111914.81	3	obruba
2923-461	756560.14	1111920.87	3	obruba
2923-462	756597.56	1111930.83	3	žlab
2923-464	756597.95	1111931.75	3	obruba

