

.....  
Město Milevsko *vyhláší* v souladu s usnesením Zastupitelstva města  
Milevska č. /14 ze dne 14.05.2014

**záměr**

**na prodej části pozemkové parcely**

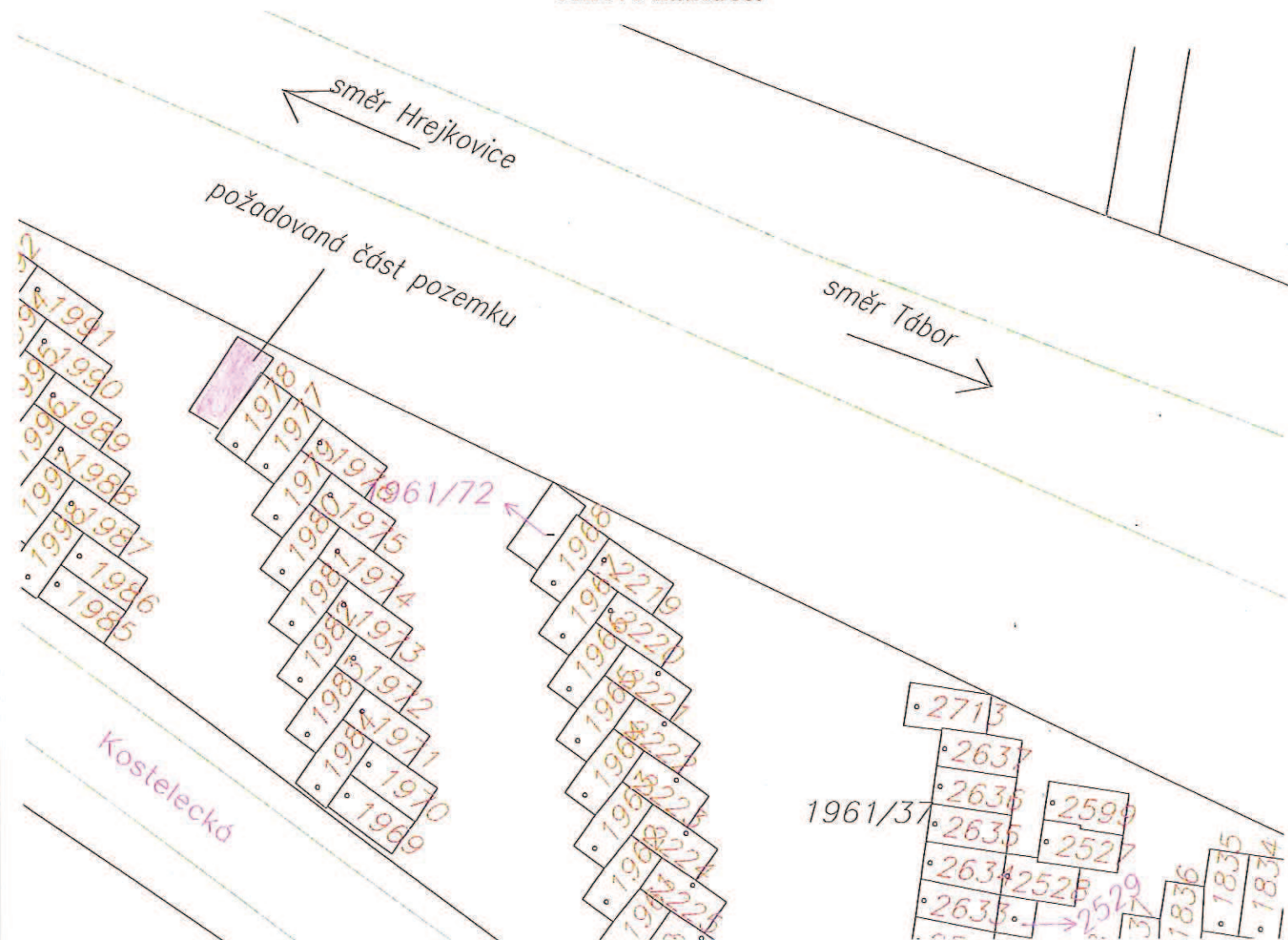
**část pozemkové parcely parc. č. 1961/37 o výměře cca 19 m<sup>2</sup>**

**v katastrálním území Milevsko.**

**Cena pozemku bude ve výši min. 150 Kč za 1 m<sup>2</sup>.**

*Jedná se o část pozemku ve vlastnictví města Milevska,  
v k. ú. Milevsko, v ulici Kostelecká určeného pro výstavbu garáže. Pozemek se  
nachází v ochranném pásmu silnice I. třídy č. 19.*

**Při hodnocení přihlášek na vyhlášený záměr bude přihlédnuto k nejvyšší  
cenové nabídce.**



*Přihlášky na vyhlášený záměr zašlete Městskému úřadu Milevsko, nám.  
E. Beneše 420 nebo na e-mailovou adresu [jirina.kortanova@milevsko-mesto.cz](mailto:jirina.kortanova@milevsko-mesto.cz)  
nebo osobně doručte na podatelnu úřadu v zapečetěné obálce s uvedenou  
adresou odesílatele a s označením „Prodej části pozemkové parcely parc.  
č. 1961/37 o výměře cca 19 m<sup>2</sup>, v k. ú. Milevsko“, nejpozději do*

v Milevsku

**Vyvěšeno dne:**

**Sejmuto dne:**

Milevsko 2.12.2013

Správa majetku města Milevska

pí. Kortanová

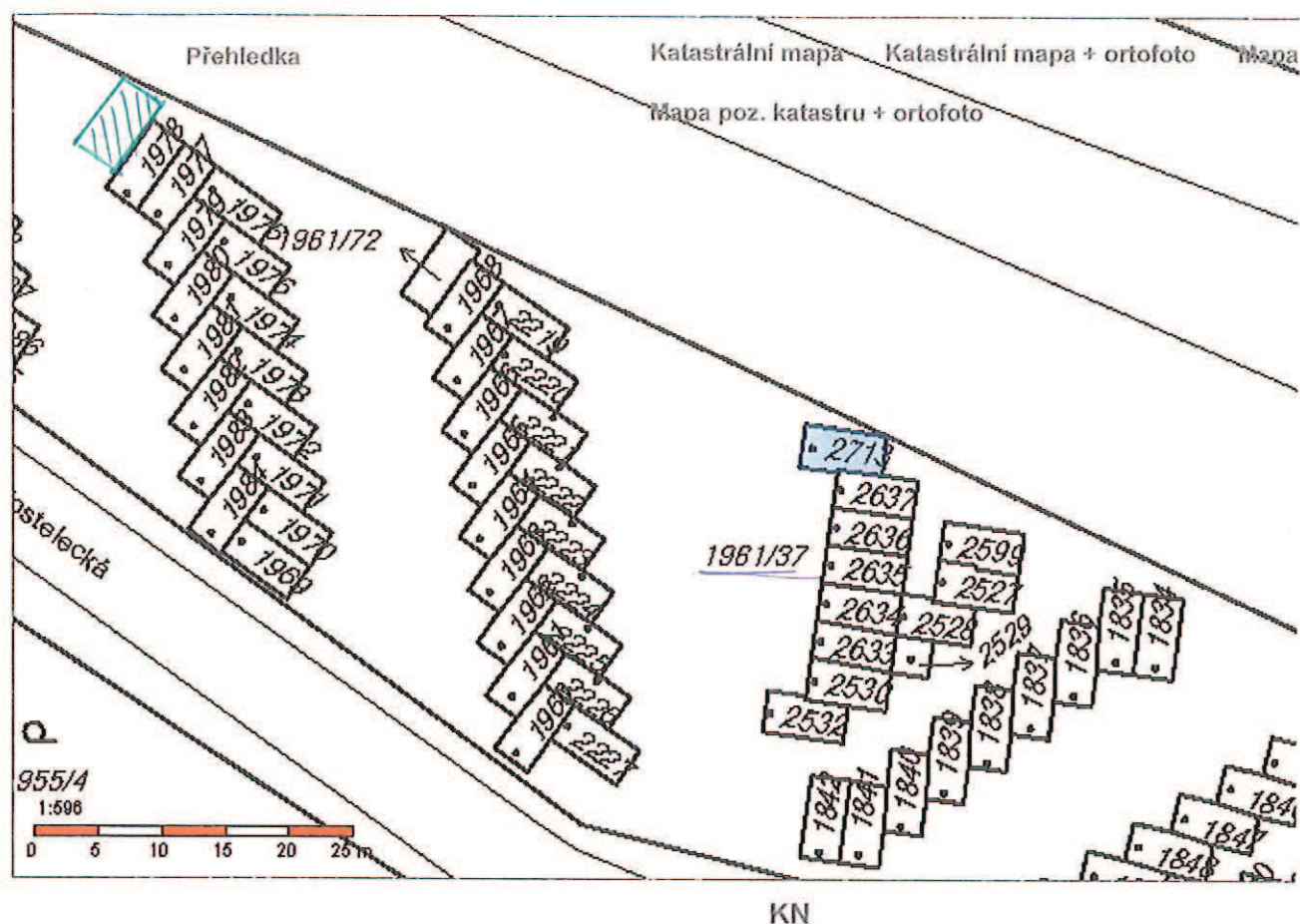
**Věc: Žádost o koupi pozemku**

Městský úřad Milevsko	
datum: 04-12-2013	Uživatel/zpracovatel: 01/34
114 34545/2013	
číslo: 114 34545/2013	Uživatel/zpracovatel: 01/34
číslo: 114 34545/2013	Uživatel/zpracovatel: 01/34
číslo: 114 34545/2013	Uživatel/zpracovatel: 01/34

Žádám město Milevsko o koupi pozemku na stavbu garáže na parcele č. katastru 1961, o rozloze 19 m<sup>2</sup>. Jedná se o pozemek v Kostelecké ulici, kde již jsou řadové garáže, dle doloženého a označeného místa na katastr. mapě, kterou přikládám jako přílohu. 34

Za kladné vyřízení děkuji

Adresa :



Obsah katastrální mapy a mapy pozemkového katastru se zobrazuje od měřítko 1:5000.  
Podrobnější informace k používání mapy, aktualizaci dat a jejího obsahu jsou uvedeny v [návodě](#) (PDF formát).  
**Veškeré zjištěné hodnoty souřadnic a délek nelze využívat pro vytyčování hranic pozemků v terénu.**



**Městský úřad Milevsko  
odbor regionálního rozvoje**

nám. E. Beneše 420, pracoviště Sažinova 843, 399 16 Milevsko  
tel. 382 504 223, fax: 382 521879, e-mail: svara@milevsko-mesto.cz

---

V Milevsku dne 19. prosince 2013

Vyřizuje: Ing. Petr Švára

**Městský úřad Milevsko  
OISM  
Jiřina Kortanová  
ZDE**

**Vyjádření ORR k žádosti pana [REDACTED] o odprodej části pozemku parc. č. 1961/37 v k. ú. Milevsko**

**ORR nemá námítky k prodeji části pozemku 1961/37 u řadových garáží v ulici Kostelecké. Jednu řadovou garáž by bylo v požadovaném místě ještě možno umístit.**

Ing. Petr Švára  
vedoucí odboru regionálního rozvoje

MĚSTSKÝ ÚŘAD MILEVSKO  
odbor regionálního rozvoje





**Městský úřad Milevsko**  
**odbor dopravy**

nám. E. Beneše 420, pracoviště Sažinova 843, 399 01 Milevsko  
☎ 382 504111, fax: 382 504 211, email: [frantisek.kabele@milevsko-mesto.cz](mailto:frantisek.kabele@milevsko-mesto.cz)

V Milevsku dne: 18. prosince 2013

Vyřizuje: Bc. Milena Brčáková/referent silničního hospodářství

☎ 382 504 240, e-mail: [brcakova@milevsko-mesto.cz](mailto:brcakova@milevsko-mesto.cz)

**Městský úřad Milevsko**  
**Odbor investic a správy majetku**  
**Sažinova 843**  
**399 16 Milevsko**

**Vyjádření ke koupi pozemku parc.č. 1961/37 v k.ú. Milevsko.**

OD MěÚ Milevsko jako příslušný silniční správní úřad příslušný podle § 40 odst. 4 písm. a) a c) zákona č. 13/1997 Sb., o pozemních komunikacích, ve znění pozdějších předpisů


**s o u h l a s í**

s odprodejem pozemku parc.č. 1961/37 v k.ú. Milevsko o rozloze 19 m<sup>2</sup> za účelem stavby garáže na tomto pozemku [redacted]

**Upozorňujeme**, že se pozemek parc.č. 1961/37 v k.ú. Milevsko nachází v ochranném pásmu silnice I. třídy, číslo 19. Pro vydání stavebního povolení na shora uvedenou stavbu je zapotřebí předložit příslušnému stavebnímu úřadu Rozhodnutí o povolení výjimky z ochranného pásma. Příslušným silničním správním úřadem pro vydání povolení výjimky z ochranného pásma silnice I. třídy je ODSH KÚ České Budějovice.

otisk úředního razítka

**Ing. František K a b e l e**  
**vedoucí odboru dopravy**



## ODBOR DOPRAVY A SILNIČNÍHO HOSPODÁŘSTVÍ

## ODDĚLENÍ SILNIČNÍHO HOSPODÁŘSTVÍ

číslo jednací: KUJCK 17982/2014/ODSH  
spisová značka: ODSH 13830/2014/kast

datum: 19. 3. 2014

vyřizuje: Kateřina Štěpková, DiS.

telefon: 386 720 530

Město Milevsko  
nám. E. Beneše 420  
399 01 Milevsko  
(DS)

## R O Z H O D N U T Í

Krajský úřad – Jihočeský kraj, odbor dopravy a silničního hospodářství, jako příslušný silniční správní úřad podle § 40 odst. 3 písm. d) zákona č. 13/1997 Sb., o pozemních komunikacích v platném znění (dále jen „zákon č. 13/1997 Sb.“), podle § 32 odst. 1 písm. a) zákona č. 13/1997 Sb., po předchozím vyjádření Ředitelství silnic a dálnic ČR, správa České Budějovice ze dne 14. 3. 2014 a Policie ČR, KŘP Jčk OSDP, České Budějovice ze dne 5. 3. 2014

## p o v o l u j e

žadateli: Městu Milevsko, nám. E. Beneše 420, 399 01 Milevsko, IČ 002 49 831

**provedení stavby garáže v ulici Kostelecká v Milevsku v ochranném pásmu silnice I/19,  
dle doložené dokumentace,**

(na pozemku parc. č. 1961/37 v k.ú. Milevsko, okres Písek)

## za těchto podmínek:

1. Při provádění prací nedojde k žádnému zásahu do silničního pozemku, nesmí být omezena průjezdnost silnice I/19.
2. Stavba v ochranném pásmu silnice I/19 bude prováděna tak, aby po dobu výstavby nedocházelo ke znečišťování veřejné komunikační sítě.
3. K objektu bude využito stávající připojení z ulice Kostelecká.
4. Do příkopu silnice I/19 nebude z objektu a z pozemku svedena žádná voda.
5. Opláštění budovy musí být vyhotoveno takovým způsobem, aby jej nebylo možno zaměnit s dopravní značkou, světelným signálem, dopravním zařízením nebo zařízením pro dopravní informace.
6. V okolí garáže, kde se nachází ochranné pásmo silnice I/19 nebude provozované žádné reklamní zařízení, které není povolené zdejší úřadem.
7. Toto povolení nenahrazuje stavební povolení podle zákona č. 183/2006 Sb., o územním plánování a stavebním řádu, ve znění pozdějších předpisů ani žádná jiná povolení, potřebná pro provedení prací podle stavebních, vodohospodářských či jiných předpisů.
8. Povolujícímu orgánu zůstává vyhrazeno právo dané podmínky upřesnit, vyžádá-li si to obecný zájem.

Odůvodnění:

Krajský úřad – Jihočeský kraj, odbor dopravy a silničního hospodářství, obdržel žádost Města Milevska, nám. E. Beneše 420, 399 01 Milevsko, IČ 002 49 831, o povolení užití ochranného pásma silnice I/19 pro stavbu garáže v ulici Kostelecká v Milevsku. K předmětnému záměru vydali kladná stanoviska Policie ČR, KŘP Jčk, OSDP, České Budějovice, č.j. KRPC–34033-1/ČJ-2014-0200DP ze dne 5. 3. 2014 a Ředitelství silnic a dálnic ČR, Správa České Budějovice, č.j. 1665/14/32200/19/DS ze dne 14. 3. 2014.

Krajský úřad – Jihočeský kraj, odbor dopravy a silničního hospodářství, po prostudování předložených dokladů neshledal důvod, který by bránil, aby předmětnou stavbu v ochranném pásmu silnice I/19 nepovolil, za podmínek uvedených ve výroku rozhodnutí.

**Poučení o odvolání:**

Proti tomuto rozhodnutí se lze odvolat do 15 dnů od jeho doručení k Ministerstvu dopravy v Praze prostřednictvím Krajského úřadu - Jihočeského kraje, odboru dopravy a silničního hospodářství, se sídlem U Zimního stadionu 1952/2, České Budějovice.

**Ing. Mária Čejková**  
vedoucí oddělení silničního hospodářství  
odboru dopravy a silničního hospodářství  
Krajský úřad Jihočeského kraje

**Příloha:**

Potvrzená dokumentace

**Obdrží (DS):**

Ředitelství silnic a dálnic ČR, správa České Budějovice, Lidická 49/110, 370 44 České Budějovice  
Policie ČR, KŘP Jčk, odbor služby dopravní policie České Budějovice, kpt. Ing. Stanislav Vorel



směr Hřejkovice

směr Tábor

požadovaná část pozemku

1991  
1990  
1989  
1988  
1987  
1986  
1985

1978  
1977  
1976  
1975  
1974  
1973  
1972  
1971  
1970  
1969

1961/72  
2219  
2220  
2221  
2222  
2223  
2224  
2225  
2226  
2227

2713  
2637  
2636  
2635  
2634  
2633  
2530  
2532  
2599  
2527  
2528  
2529  
1837  
1836  
1835  
1834  
1842  
1841  
1840  
1839  
1838  
1850

Kostelecká

Q  
1955/4

1591/4

1605

1951/6  
1833  
1832  
1831  
1830  
1829  
1828  
1827  
1826  
1825  
1824  
1823  
1822  
1821  
1820

