



ŘEDITELSTVÍ SILNIC A DÁLNIC ČR

Městský úřad Milevsko	
Dodací 27-06-2014	R
Čas:	Útvar/zpracovatel J/M-Kn
Č.j.: 44 30378/2014	
Počet listů/příloh 1/0	Ukládací znak:
	Skartační znak/lhůta:


Město Milevsko  
Bc. Zdeněk Herout - starosta  
nám. E. Beneše 420  
39916 Milevsko 1

V Českých Budějovicích dne 25.6.2014  
Čj. 4675/14-32200/Va  
Vyřizuje: Jiří Vachel  
☎ 386792137  
E-mail: [jiri.vachel@rsd.cz](mailto:jiri.vachel@rsd.cz)

Věc: I/19 Milevsko, most ev.č. 19-032

Po rekonstrukci mostu ev.č.19-032 v Milevsku bylo provedeno geometrické zaměření stavby a zjistilo se, že stavba částečně zasahuje do pozemků p.č. 2007/3 a 1945/2 v k.ú. Milevsko v majetku Města Milevska. ŘSD ČR, správa České Budějovice Vás žádá o souhlas, že stavba je částečně umístěna na pozemcích Města Milevska a následně bude provedeno majetkoprávní vypořádání pozemků mezi ŘSD ČR a Městem Milevsko dle přiloženého geometrického zaměření.

S pozdravem

  
Ing. Jan Kudrle  
pověřen řízením správy České Budějovice  
ŘSD ČR, správa České Budějovice  
Lidická 49/110, 370 44 České Budějovice  
Tel.: 386 792 150

Příloha: Geometrický plán



ŘEDITELSTVÍ SILNIC A DÁLNIC ČR

Městský úřad Milevsko	
Došlo: Čas: 05 -08- 2014	R Útvar/zpracovatel STA
Č.j.: MY 35224/2014	
Počet: listů/příloh -1/0	Ukládací znak: Skartační znak/lhůta:


Město Milevsko  
Bc. Zdeněk Herout -starosta  
nám. E. Beneše 420  
39916 Milevsko 1

V Českých Budějovicích dne 31.7.2014  
Čj. 5656/14-32200/Va  
Vyřizuje: Jiří Vachel  
☎ 386792137  
E-mail: [jiri.vachel@rsd.cz](mailto:jiri.vachel@rsd.cz)

Věc: I/19 Milevsko, most ev.č. 19-032

Po rekonstrukci mostu ev.č.19-032 v Milevsku bylo provedeno geometrické zaměření stavby a zjistilo se, že stavba částečně zasahuje do pozemků p.č. 2007/3 plochou 4m<sup>2</sup>; 1945/2 plochou 10m<sup>2</sup> a 1949 plochou 6m<sup>2</sup> v k.ú. Milevsko, které jsou v majetku Města Milevsko. Ředitelství silnic a dálnic ČR, správa České Budějovice Vás žádá o bezúplatný převod do příslušnosti hospodařit Ředitelství silnic a dálnic ČR Praha formou darovací smlouvy výše uvedených částí pozemků celkem 20m<sup>2</sup>.

S pozdravem

Ing. Jan Kudrle   
pověřen řízením správy České Budějovice  
ŘSD ČR, správa České Budějovice  
Lidická 49/110, 370 44 České Budějovice  
Tel.: 386 792 150

Příloha: Geometrický plán vč. tabulky ploch

.....

**Město Milevsko    v y h l a š u j e    v souladu s usnesením Zastupitelstva  
města Milevska č. /14    ze dne 17. 09. 2014**

**z á m ě r**

**na    bezúplatný převod částí pozemkových parcel  
formou darovací smlouvy**

**pro**

**Českou republiku  
příslušnost hospodařit Ředitelství silnic a dálnic ČR, se sídlem Na Pankráci  
546/56, 140 00 Praha 4**

<b>část pozemkové parcely</b>	<b>parc. č. 1945/2 díl „c“ o výměře 7 m<sup>2</sup></b>
<b>část pozemkové parcely</b>	<b>parc. č. 1945/2 díl „d“ o výměře 1 m<sup>2</sup></b>
<b>část pozemkové parcely</b>	<b>parc. č. 1945/2 díl „e“ o výměře 2 m<sup>2</sup></b>
<b>část pozemkové parcely</b>	<b>parc. č. 1949    díl „f“ o výměře 6 m<sup>2</sup></b>
<b>část pozemkové parcely</b>	<b>parc. č. 2007/3 díl „g“ o výměře 3 m<sup>2</sup></b>
<b>část pozemkové parcely</b>	<b>parc. č. 2007/3 díl „h“ o výměře 1 m<sup>2</sup></b>

**v katastrálním území Milevsko.**

*Jedná se o bezúplatný převod částí pozemkových parcel ve vlastnictví města Milevska formou darovací smlouvy do vlastnictví České republiky, příslušnost hospodařit Ředitelství silnic a dálnic ČR, Praha. Po ukončení opravy mostu ev. č. 19-032 byla stavba geometricky zaměřena. Došlo ke zjištění, že opravou mostu byly dotčeny části pozemkových parcel parc. č. 1945/2, parc. č. 1949 a parc. č. 2007/3, v k. ú. Milevsko.*



Případné písemné připomínky zašlete Městskému úřadu Milevsko, nám.

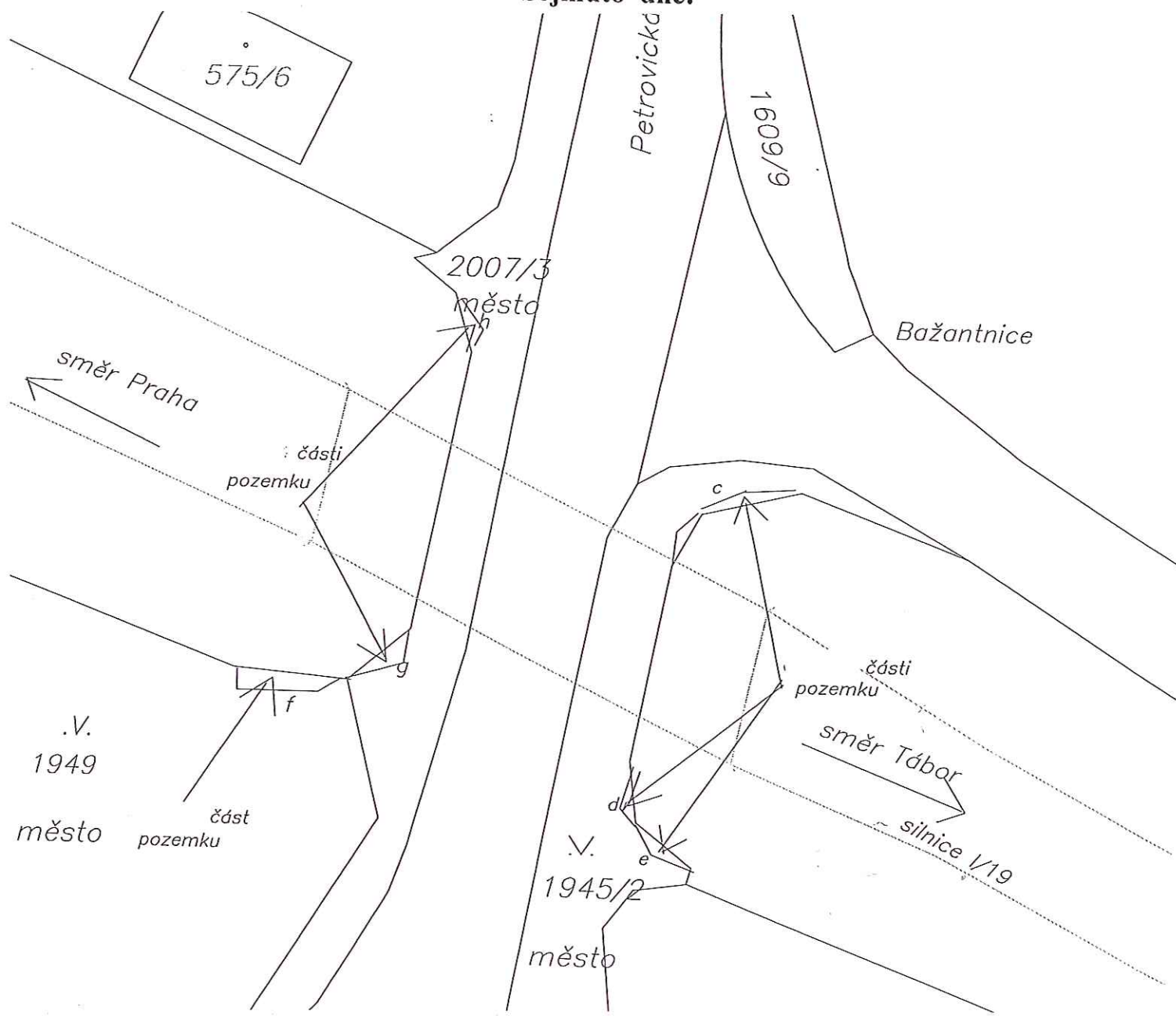
E. Beneše 420, 399 01 Milevsko nebo na e-mailovou adresu:

[jirina.kortanova@milevsko-mesto.cz](mailto:jirina.kortanova@milevsko-mesto.cz) nebo osobně doručte na podatelnu úřadu v zapečetěné obálce s uvedenou adresou odesílatele a s označením „Bezúplatný převod částí pozemkových parcel parc. č. 1945/2 díl „c“ o výměře 7 m<sup>2</sup>, parc. č. 1945/2 díl „d“ o výměře 1 m<sup>2</sup>, parc. č. 1945/2 díl „e“ o výměře 2 m<sup>2</sup>, parc. č. 1949 díl „f“ o výměře 6 m<sup>2</sup>, parc. č. 2007/3 díl „g“ o výměře 3 m<sup>2</sup> a parc. č. 2007/3 díl „h“ o výměře 1 m<sup>2</sup>, v k. ú. Milevsko formou darovací smlouvy do vlastnictví České republiky, příslušnost hospodařit Ředitelství silnic a dálnic ČR, se sídlem Na Pankráci 546/56, 140 00 Praha 4“.

v Milevsku

Vyvěšeno dne:

Sejmuto dne:

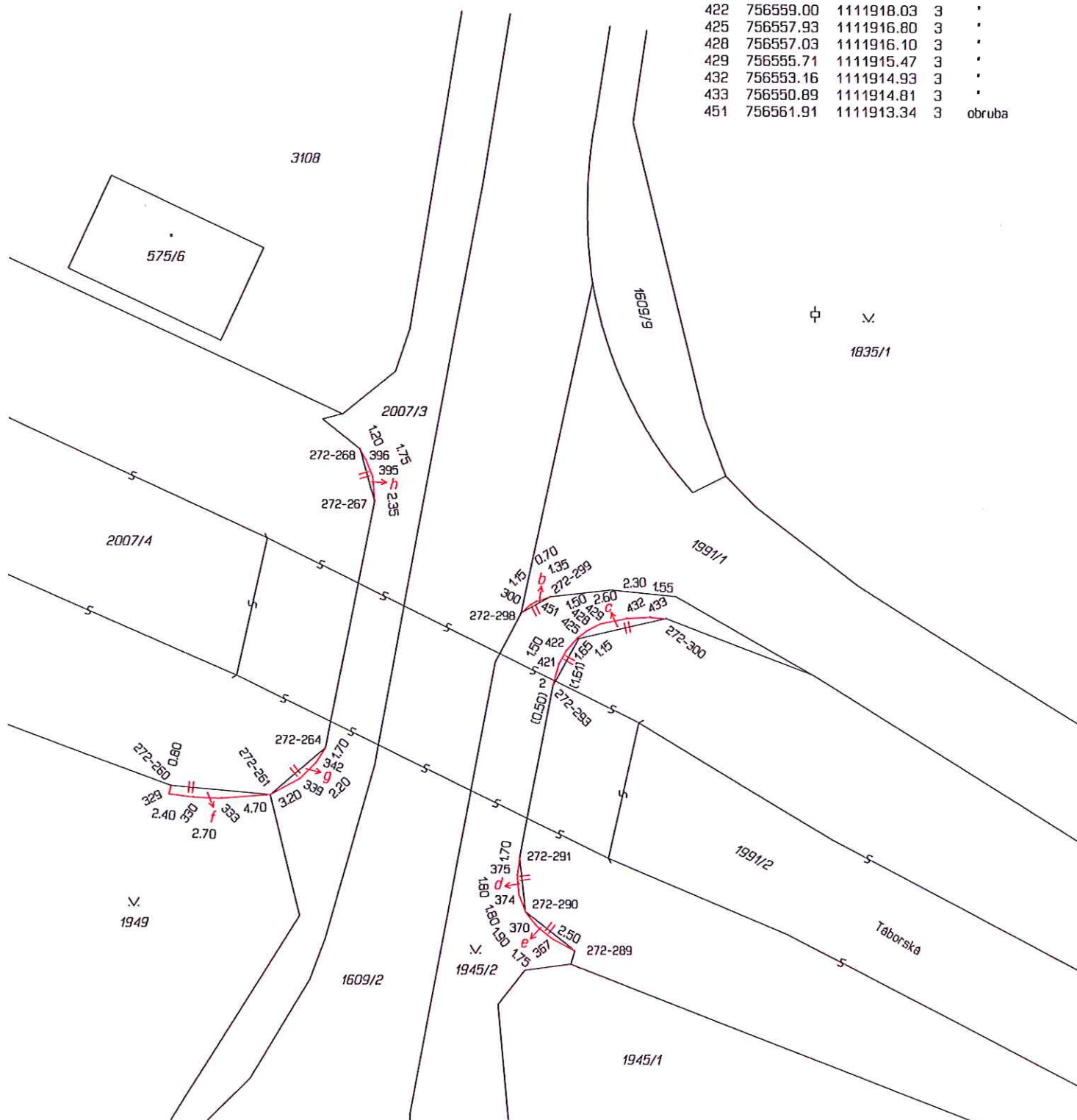


Seznam souřadnic (S-JTSK)  
Číslo bodu Souřadnice pro zápis do KN

	Y	X	Kód kv.	Poznámka
k.ú. Milevsko (694673)				
272-260	756597.03	1111931.02	3	žlab
272-261	756587.49	1111931.85	3	.
272-264	756582.19	1111927.34	3	.
272-267	756577.57	1111903.86	3	.
272-268	756579.01	1111898.87	3	.
272-289	756558.00	1111946.65	3	.
272-290	756562.79	1111942.94	3	.
272-291	756563.39	1111937.81	3	.
272-293	756560.27	1111921.35	3	.
272-298	756563.37	1111914.44	3	.
272-299	756560.63	1111912.92	3	obruha
272-300	756549.33	1111914.92	3	žlab

Seznam souřadnic (S-JTSK)  
Číslo bodu Souřadnice pro zápis do KN

	Y	X	Kód kv.	Poznámka
k.ú. Milevsko (694673)				
2	756560.14	1111920.87	3	žlab
300	756562.51	1111913.68	3	.
329	756597.22	1111931.82	3	.
330	756594.07	1111932.11	3	.
333	756592.18	1111932.23	3	.
339	756584.66	1111930.33	3	.
342	756583.08	1111928.79	3	.
367	756560.20	1111945.48	3	.
370	756561.59	1111944.41	3	.
374	756563.44	1111941.24	3	.
375	756563.61	1111939.48	3	.
395	756577.79	1111901.51	3	.
396	756578.44	1111899.92	3	.
421	756559.72	1111919.32	3	.
422	756559.00	1111918.03	3	.
425	756557.93	1111916.80	3	.
428	756557.03	1111916.10	3	.
429	756555.71	1111915.47	3	.
432	756553.16	1111914.93	3	.
433	756550.89	1111914.81	3	.
451	756561.91	1111913.34	3	obruha



# VÝKAZ DOSAVADNÍHO A NOVÉHO STAVU ÚDAJŮ KATASTRU NEMOVITOSTÍ

Dosavadní stav				Nový stav											
Označení pozemku parc. číslem	Výměra parcely		Druh pozemku Způsob využití	Označení pozemku parc. číslem	Výměra parcely		Druh pozemku Způsob využití	Typ stavby	Způsob určení výměry	Porovnání se stavem evidence právních vztahů					
	ha	m <sup>2</sup>			ha	m <sup>2</sup>				Díl přechází z pozemku označeného v katastru nemovitostí	dřívejší poz. evidenci	Číslo listu vlastnictví	Výměra dílu		Označení dílu
													ha	m <sup>2</sup>	
1945/2	6	15	ostatní pl. zeleň	1945/2	6	05	ostatní pl. zeleň		2	1945/2	1	6	05		
										1991/1	1	0.48			b
												6	05		
1949	24	36	ostatní pl. zeleň	1949	24	30	ostatní pl. zeleň		2	1949	1	24	30		
1991/1	31	59	ostatní pl. zeleň	1991/1	31	59	ostatní pl. zeleň		0	1991/1	1	31	59		
1991/2	89	65	ostatní pl. sídliště	1991/2	*1)	89	76	ostatní pl. sídliště	2	1945/2	1	7			c
										1945/2	1	1			d
										1945/2	1	2			e
										1991/2	1798	89	65		celá
												*1)	89	75	
2007/3	9	17	ostatní pl. sídliště	2007/3	9	13	ostatní pl. sídliště		2	2007/3	1	9	13		zbytek
2007/4	3	00	ostatní pl. sídliště	2007/4	*2)	3	01	05	2	1949	1	6			f
										2007/3	1	3			g
										2007/3	1	1			h
										2007/4	1798	3	00	94	celá
												*2)	3	01	04
	4	61	86		4	61	88								

\*1) Rozdíl +1 m2 vznikl zaokrouhlením výměr (bod 14.7b přílohy katastrální vyhlášky) u dílů nové parcely č. 1991/2

\*2) Rozdíl +1 m2 vznikl zaokrouhlením výměr (bod 14.7b přílohy katastrální vyhlášky) u dílů nové parcely č. 2007/4

PRACOVNÍ KOPIE – NELZE POUŽÍT JAKO PŘÍLOHA LISTINY

Pro převod město Milevsko LV 1 – ŘSD LV 1798

GEOMETRICKÝ PLÁN pro rozdělení pozemku		Geometrický plán ověřil úředně oprávněný zeměměřický inženýr:		Stejnoplis ověřil úředně oprávněný zeměměřický inženýr:	
		Jméno, příjmení: Ing. Jaroslav Beneš		Jméno, příjmení:	
		Číslo položky seznamu úředně oprávněných zeměměřických inženýrů: 2249/2005		Číslo položky seznamu úředně oprávněných zeměměřických inženýrů:	
		Datum: 4. srpna 2014 Číslo: 129 / 2014		Datum: Číslo:	
		Níže uvedená a přemnožená odpovídá právním předpisům		Tento stejnopis odpovídá geometrickému plánu v elektronické podobě uloženému v datové části katastrálního úřadu.	
Vyhotovitel: RADEK HAVLÍN - zeměměřická kancelář s.r.o., Claudiusova 406/II, 377 01 J. Hradec		Katastrální úřad souhlasí s číslováním parcel.		Ověřil stejnopis geometrického plánu v listinné podobě.	
Číslo plánu: 2923b-1494/2014					
Okres: Písek					



