

.....
Město Milevsko *vyhláší* v souladu s usnesením Zastupitelstva města
Milevska č. 341/14 ze dne 17.09.2014

záměr

na prodej pozemkové parcely a části pozemkové parcely

část pozemkové parcely parc. č. 952 o výměře cca 300 m²
pozemková parcela parc. č. 1104 o výměře 1462 m²

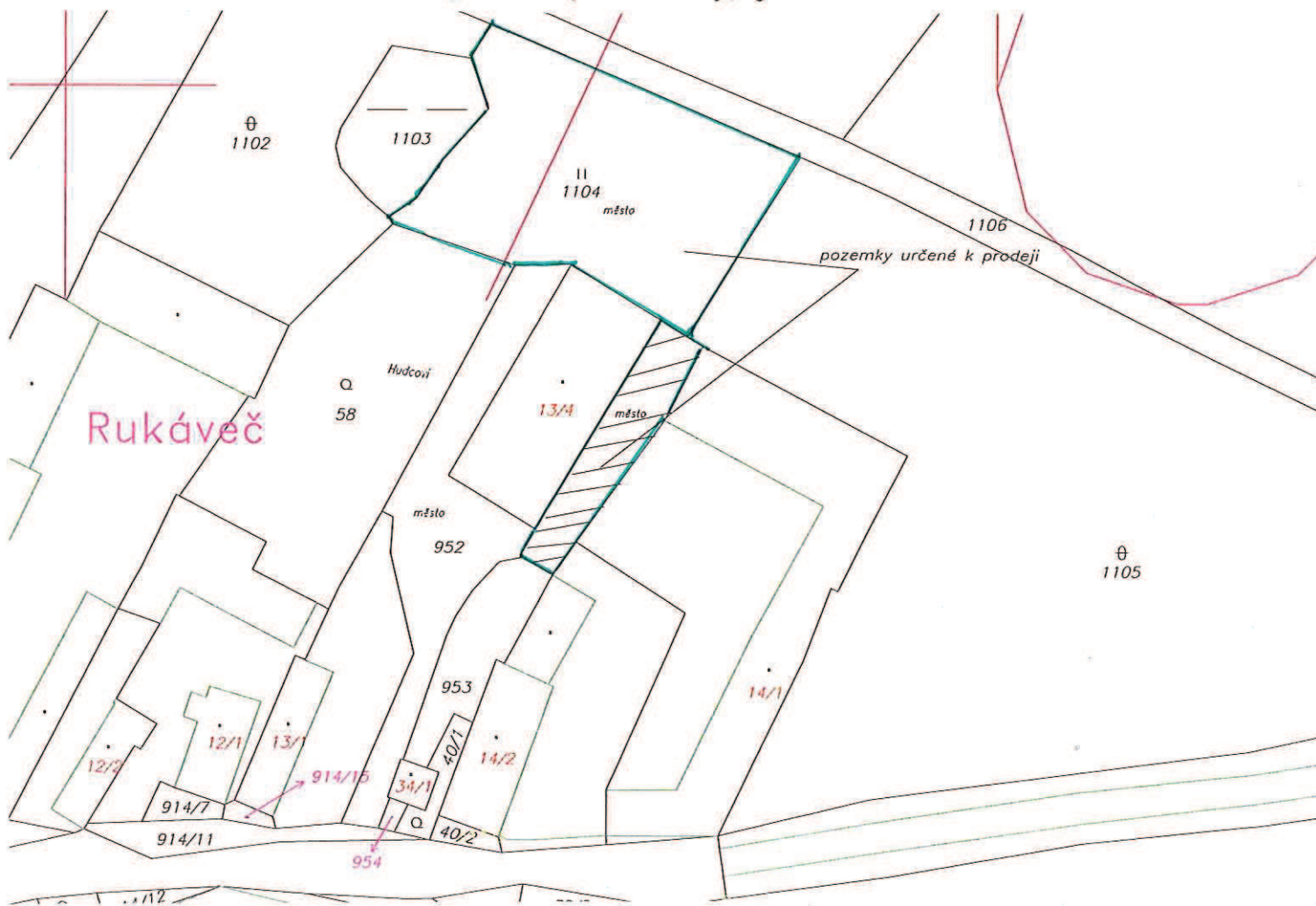
v katastrálním území Rukáveč.

Cena pozemků bude ve výši min. 100 Kč za 1 m².

*Jedná se o pozemky ve vlastnictví města Milevska,
v k. ú. Rukáveč, určené k založení zahrady a k jejímu přístupu.*

Při hodnocení přihlášek na vyhlášený záměr bude rozhodnuto dle nejvyšší
cenové nabídky.

Na účet města Milevska č. 6015-0640992319/0800 bude složena jistota ve
výši 5% výchozí ceny, tj. 9.000 Kč.



Přihlášky na vyhlášený záměr zašlete Městskému úřadu Milevsko nám. E. Beneše 420 nebo na e-mailovou adresu jirina.kortanova@milevsko-mesto.cz nebo osobně doručte na podatelnu úřadu v zapečetěné obálce s uvedenou adresou odesílatele a s označením „Prodej části pozemkové parcely parc. č. 952 o výměře cca 300 m² a pozemkové parcely parc. č. 1104 o výměře 1462 m², v k. ú. Rukáveč“, nejpozději do 08.10.2014.

v Milevsku 23.09.2014

Vyvěšeno dne: 23.09.2014

Sejmuto dne: 09.10.2014

MĚSTSKÝ ÚŘAD MILEVSKO
nám. E. Beneše 420
399 01 Milevsko
-1-

.....
**Město Milevsko *v y h l a š u j e* v souladu s usnesením Zastupitelstva města
Milevska č. 341 /14 ze dne 17.09.2014**

z á m ě r

na prodej stavební parcely

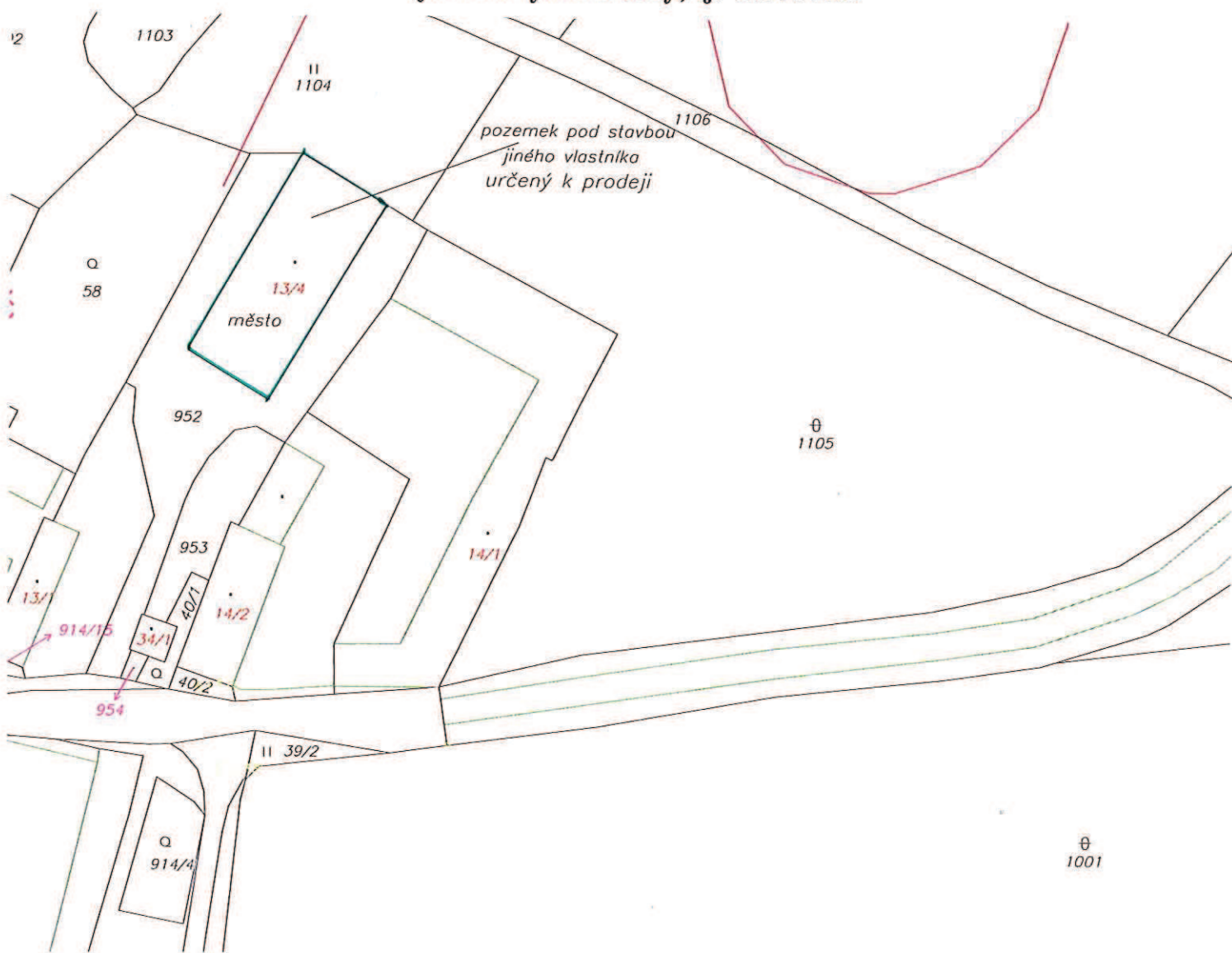
stavební parcela parc. č. 13/4 o výměře 571 m²

v katastrálním území Rukáveč.

Cena pozemku bude ve výši 50 Kč za 1 m².

*Jedná se o stavební pozemek ve vlastnictví města Milevska,
v k. ú. Rukáveč, pod zemědělskou stavbou jiného vlastníka.*

**Na účet města Milevska č. 6015-0640992319/0800 bude složena jistota ve
výši 5% výchozí ceny, tj. 2.000 Kč.**



Přihlášky na vyhlášený záměr zašlete Městskému úřadu Milevsko nám. E. Beneše 420 nebo na e-mailovou adresu jirina.kortanova@milevsko-mesto.cz nebo osobně doručte na podatelnu úřadu v zapečetěné obálce s uvedenou adresou odesílatele a s označením „Prodej stavební parcely parc. č. 13/4 o výměře 571 m², v k. ú. Rukáveč“, nejpozději do 08.10.2014.

v Milevsku 23.09.2014

Vyvěšeno dne: 23.09.2014

Sejmuto dne: 09.10.2014

MĚSTSKÝ ÚŘAD MILEVSKO
nám. E. Beneše 420
399 01 Milevsko
-T-

Městský úřad Milevsko

Nám. E. Beneše 420

Milevsko

V Rukávči dne 28.9.2014

Věc: Přihlášení na vyhlášený záměr na prodej pozemkové parcely č. 1 104 a části pozemkové parcely č. 952 v katastrálním území Rukáveč

Na základě usnesení Zastupitelstva města Milevska č. 341/14 ze dne 17.9.2014 se přihlašujeme na koupi pozemkových parcel v katastrálním území Rukáveč. Jedná se o část pozemkové parcely parc. č. 952 o výměře cca. 300 m² a pozemková parcela č. 1104 o výměře 1462 m². Jedná se o pozemky ve vlastnictví města Milevska v k.ú. Rukáveč, určené k založení zahrady a k jejímu přístupu.

Naše nabízená cena je **101,- Kč za m².**



ODESLATEL :



Městský úřad Mlévsko	
Došlo 30 -09- 2014	R
Čas:	Utvar/zpracovatel OKM
Č.j. MM 41890/2014	
Počet: listů/příloh 1/0	Ukládací znak:
	Skartační znak/lhůta:

" PROJEKT ČÁSTI POZEMKŮ PARCELY
PARC. Č. 952 S VÝMĚŘE CCA 300 m²
A POZEMKŮ PARCELY PARC. Č. 1104
S VÝMĚŘE 1462 m², V K.Ú. PUKLAVEC "

PANI JIŘINA LEDTANOVÁ

Město Milevsko
nám. E.Beneše 420
39901 Milevsko


Městský úřad Milevsko	
Došlo: 29-09-2014	R
Čas:	Útvar/zpracovatel 01/14
Č.j.: MM 4850/2014	
Počet listů/příloh 1/0	Ukládací znak:
	Skartační znak/lhůta:

Věc: Stavební parcela parc.č. 13/4 v k.ú. Rukáveč o výměře 571 m²

Přihlašuji se na vyhlášení záměru na prodej stavební parcely parcelní číslo 13/4 o výměře 571 m² v katastrálním území Rukáveč. Nabízím cenu 50 Kč za 1 m².

V Rukávči 26.9.2014





Mestský úrad Milievske	
Došp9 -09-2014	R
Čas:	Uver/zpracovatel
Č.j.: 44 4840/2014	0/184
Pocet listu/přilo	Ukladací znak:
1/0	Skartovací znak/hůra:

Prodej stavební parcely parc. číslo 13/4
o výměře 571 m², v k.ú. Rukavce

Město Milevsko
nám. E. Beneše 420
399 01 Milevsko

Městský úřad Milevsko	
Došlo 12-05-2016	R
Čas:	Utvář/zpracovatel 0157
Č.j.:	
Číslo listů/příloh 1/5	Ukládací znak:
	Skartační znak/lhůta:

Žádost o odkup pozemku p.č. 1104 a části pozemku p.č. 952

Jsme vlastníci pozemku p.č. 953 a k němu přilehlého domu č.14/2 v Rukávči. Žádáme tímto město Milevsko o odkup následujících pozemků:

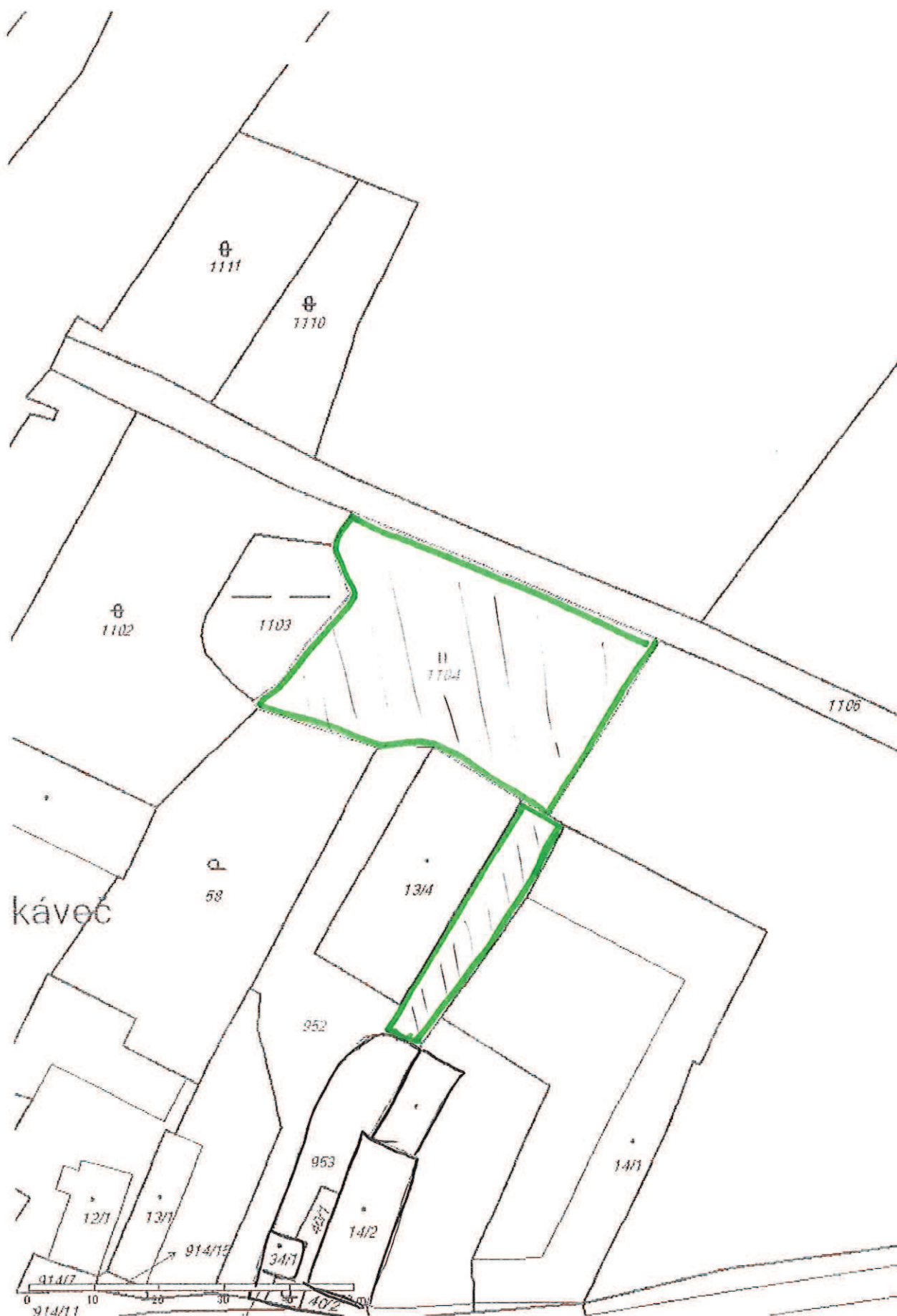
- pozemku p.č. 1104 o výměře 1462 m² v kú. Rukáveč (trvalý travní porost)
- a části pozemku o výměře cca. 300 m² z pozemku p.č. 952, který má celkovou výměru 1018 m² v kú. Rukáveč (ostatní plocha).

Vlastníkem obou pozemků je Město Milevsko a oba pozemky nejsou městem využívány. Část pozemku p.č. 952 o který máme zájem vede kolem jedné strany skladáku, který patří městu a je evidovaný na KN jako zemědělská stavba a navazuje přímo na náš pozemek p.č. 953. Druhý pozemek p.č. 1104 se nachází za tímto skladákem a je veden jako trvalý travní porost.

Důvodem odkupu je možnost využít pozemek p.č.1104 jako zahradu. Část pozemku p.č. 952 by jsme používaly jako přístupovou cestu k pozemku p.č. 1104. Pozemek p.č. 952 navazuje na náš pozemek p.č. 953, který patří k našemu domu, který je trvale obýván. Hlavním důvodem odkupu těchto nevyužitých pozemků je malý prostor okolo našeho domu, který by jsme tímto rádi rozšířily.

V příloze přikládáme výpis z katastru nemovitostí, kde jsou tyto pozemky vyznačeny a také souhlas sousedů s odkupem těchto pozemků.

Předem děkujeme za vyřízení



Jako vlastník sousedního pozemku p.č.1105 a p.č. 14/1 souhlasím a nemám žádné námitky proti odkupu následujících pozemků [redacted] od Města Milevska:

- pozemku p.č. 1104 o výměře 1462 m² v kú. Rukáveč (trvalý travní porost)
- a části pozemku o výměře cca. 300 m² z pozemku p.č. 952 o celkové výměře 1018 m² v kú. Rukáveč (ostatní plocha).



Jako vlastník sousedního pozemku p.č.58 souhlasím a nemám žádné námitky proti odkupu následujících pozemků [redacted] od Města Milevska:

- pozemku p.č. 1104 o výměře 1462 m² v kú. Rukáveč (trvalý travní porost)
- a části pozemku o výměře cca.300 m² z pozemku p.č. 952 o celkové výměře 1018 m² v kú. Rukáveč (ostatní plocha).

SOUHLASÍME S ODKUPEM A NEMÁME ŽÁDNÉ NÁMITKY



Jako vlastník sousedního pozemku p.č.1102 a p.č. 1103 souhlasím a nemám žádné námitky proti odkupu následujících pozemků [REDACTED] od Města Milevska:

- pozemku p.č. 1104 o výměře 1462 m² v kú. Rukáveč (trvalý travní porost)
- a části pozemku o výměře cca. 300 m² z pozemku p.č. 952 o celkové výměře 1018 m² v kú. Rukáveč (ostatní plocha) .



Město Milevsko

K rukám paní Kortanové

nám. E.Beneše 420

39901 Milevsko

Městský úřad Milevsko	
Došlo:	R
Čas:	09-07-2014
Č.j.:	HM 319 46 / 2014
Utvář/zpracovatel:	01814
Počet listů/příloh:	1/0
Ukládací znak:	
Skartační znak/lhůta:	

Věc: Pozemek na p.č. 13/4 v k.ú. Rukáveč

Jsem majitelkou zemědělské stavby bez čísla popisného. Tato stavba leží na pozemku p.č. 13/4 v k.ú. Rukáveč o výměře 571 m², který patří Městu Milevsku. Jsem v invalidním důchodu, momentálně na rodičovské dovolené a nemám dostatek finančních prostředků na odkoupení této parcely za nabízenou cenu 100 Kč/m². V případě nižší ceny mám o odkoupení zájem.

V Rukávči 6.7.2014



Město Milevsko
nám. E.Beneše 420
39901 Milevsko

Městský úřad Milevsko	
Číslo: 27-00-2014	R
Čas:	Utvor/zpracovateľ 01/94
C.j.: 117	38031/2014
Počet listů/příloh 110	Ukládací znak:
	Skartační znak/lhůta:

Věc: Pozemek na p.č. 13/4 v kú Rukáveč

V případě vyhlášení záměru na prodej pozemku parcelní číslo 13/4 v kú Rukáveč o výměře 571 m² mám o koupi pozemku zájem.

V Rukávči 22.8.2014





Městský úřad Milevsko
odbor regionálního rozvoje

nám. E. Beneše 420, pracoviště Sažinova 843, 399 01 Milevsko
tel. 382 504 223, 602 848 072, fax: 382 504 211, e-mail: petr.svara@milevsko-mesto.cz

V Milevsku dne 27. května 2014

Vyřizuje: Ing. Petr Švára

Městský úřad Milevsko
OISM
Jiřina Kortanová
ZDE

Vyjádření ORR k žádosti [redacted] o odprodej pozemku parc. č. 1104 a části pozemku 952 v k. ú. Rukáveč

ORR nemá námitek k prodeji výše uvedených pozemků. Žadatelky vlastní v sousedství těchto pozemků jiné pozemky. Pozemky jsou pro město těžko využitelné a již dlouhodobě jsou nevyužívané.

Ing. Petr Švára
vedoucí odboru regionálního rozvoje
MĚSTSKÝ ÚŘAD MILEVSKO
odbor regionálního rozvoje

Dosavadní stav					Nový stav														
Označení pozemku parc. číslem	Výměra parcely		Druh pozemku	Označení pozemku parc. číslem	Výměra parcely		Druh pozemku	Typ stavby	Způs. určení výměr	Porovnání se stavem evidence právních vztahů									
	ha	m ²	Způsob využití		ha	m ²	Způsob využití	Způsob využití		Díl přechází z pozemku označeného v Katastru nemovitostí	dřívejší poz. evidenci	Číslo listu vlastnictví	Výměra parcely	Označení dílů					
952	10	18	ostat. pl. jiná plocha	952/1	7	17	ostat. pl. jiná plocha		2	952		1	7	17					
				952/2	3	01		ostat. pl. jiná plocha		952		1	3	01					
	10	18			10	18													

Seznam souřadnic (S-JTSK)

Číslo bodu	Souřadnice pro zápis do KN				Poznámka
	Y	X	Kód kv.		
71-58	759705.85	1115210.35	3		sloupek plotu
71-60	759704.01	1115206.07	3		roh budovy



GEOMETRICKÝ PLÁN pro rozdělení pozemku	Geometrický plán ověřil úředně oprávněný zeměměřický inženýr.		Stejnopis ověřil úředně oprávněný zeměměřický inženýr.	
	Jméno, příjmení: Ing. Tomáš Koudelka		Jméno, příjmení:	
	Číslo položky seznamu úředně oprávněných zeměměřických inženýrů: 2222/2004		Číslo položky seznamu úředně oprávněných zeměměřických inženýrů:	
	Dne 18.11.2014 Číslo 215/2014		Dne Číslo	
	Náležitostmi a přesností odpovídá právním předpisům		Tento stejnopis odpovídá geometrickému plánu v elektronické podobě uloženému v dokumentaci katastrálního úřadu.	
Zhotovitel: Ing. Tomáš Koudelka - GKM Sadová 1280, 399 01 Milevsko, mob. 606338406	Katastrální úřad souhlasí s očíslováním parcel		Ověření stejnopisu geometrického plánu v listinné podobě	
Číslo plánu: 112-239/2014				
Okres: Písek				
Obec: Milevsko				
Kat. území: Rukáveč				
Mapový list: Milevsko 3-7/31				
Dosavadním vlastníkům pozemků byla poskytnuta možnost				

1103

II
1104

město

110

pozemky určené k prodeji

stavba

13/4

město

pozemek město

město

952

přístupová vrata

953

č. p. 3

14/2

pozemek

14/1

4/15

40/1

Q

40/2

954

II 39/2



1103

1114

okružní vjezd s prodeji

stavba [redacted]

13/4

pozemek město

952

okružní vjezd

Mikšovi

953

č. p.

14/1

14/2

pozemek

14/15

34/1

5130

954

II 39/2

5120





